

## **Allegato 3**

Quaderno delle schede di rilievo (*Report*)

*Valutazione delle condizioni fitosanitarie e di stabilità degli alberi*



# CITTA' DI PIAZZOLA SUL BRENTA

(Provincia di Padova)

35016 - Viale Silvestro Camerini n° 3 - C.F. 80009670284 - P.IVA 00962850285

## SCHEDA DI RILIEVO FITOSANITARIO - METODO V.T.A.

<b>Codice:</b> 00001	<b>Specie:</b> Magnolia grandiflora
----------------------	-------------------------------------

<b>Rilevatore:</b> S.Sgrò - S.Luison	<b>Data:</b> 11/10/2016
--------------------------------------	-------------------------

CARATTERISTICHE DEL SITO	
<b>Posizione urbanistica:</b> centrale	<b>Nome sito:</b> Viale S. Camerini
<b>Tipologia sito:</b> alberata stradale	<b>Stazione:</b> pieno campo
<b>Posizione:</b> filare	<b>Posizione sociale:</b> codominante
<b>Interferenze (conflitti):</b>	

CARATTERISTICHE FISIONOMICHE	
<b>Diametro tronco(cm):</b> 64	<b>Circonferenza (cm):</b> 201,06
<b>Classe di altezza (m):</b> 10-15	<b>Altezza primo palco (m):</b> 2,5
<b>Diametro chioma (m):</b> 8	<b>Monumentalità:</b> No
<b>Anno impianto:</b>	

	ALTERAZIONI E DIFETTI DELLA PIANTA	GIUDIZIO
<b>RADICI E CONTRAFFORTI</b>	affioranti, avvolgenti, danneggiati, strozzanti	grave
<b>COLLETTO</b>	depressioni	
<b>FUSTO E CASTELLO</b>	carie, cavità al fusto, costolature, essudati resinazione, bombature/rigonfiamenti, depressioni, ferita/e aperta/e, ferita/e cicatrizzata/e	discreto
<b>CHIOMA E RAMI</b>	chioma compressa	grave
<b>Quadro fitosanitario riassuntivo:</b> Modesto: albero di modesto vigore, ferite mal cicatrizzate e presenza di gravi attacchi parassitari		

STIMA DEL RISCHIO	
<b>Bersaglio:</b> strada	<b>Classe fitostatica:</b> C
<b>Indice di rischio (I.R. = DANNO X BERSAGLIO):</b> medio	<b>Monitoraggio/ricontrollo:</b> 2 anni

INDAGINI STRUMENTALI ESEGUITE				
MARTELLO	Si			
RESISTOGRAPH	No			
TOMOGRAFIA	<b>Nome</b> 00001_T1	<b>Zona</b> Fusto	<b>Circonferenza (cm)</b> 200	<b>H da terra (cm)</b> 100
PROVA DI TRAZIONE	No			

INTERVENTI SUL SOGGETTO
consolidamento



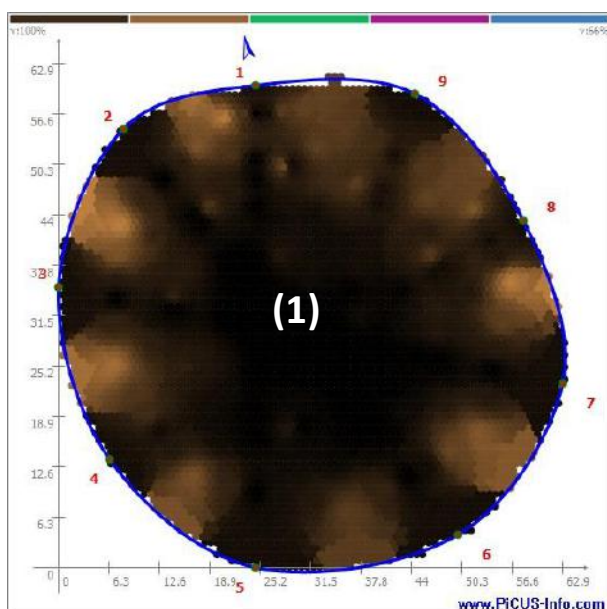
NOTE
Colletto asimmetrico lato Sud causa probabile presenza di radice strozzante Consolidamento statico di tenuta su branca a rischio (lato strada) CdR 2t Elasticità 2%

<b>REFERTO INDAGINE STRUMENTALE</b>	<i>TOMOGRAFIA SONICA</i>
-------------------------------------	--------------------------

<b>COD. ALBERO</b>	00001	<b>SPECIE</b>	<i>Magnolia grandiflora</i>
--------------------	-------	---------------	-----------------------------

<b>ZONA</b>	<b>H DA TERRA (cm)</b>	<b>CIRCONF. (cm)</b>	<b>NOME REFERTO</b>
Fusto	100	200	00001_T1

**DIAGNOSTICA STRUMENTALE (tomografia sonora con 9 sensori)**



**Commento referto:**

Non segni di zone a diffusione sonora alterata (1). Il tomogramma non è compatibile con la presenza di degenerazione dei tessuti legnosi.

**DOCUMENTAZIONE FOTOGRAFICA**





# CITTA' DI PIAZZOLA SUL BRENTA

(Provincia di Padova)

35016 - Viale Silvestro Camerini n° 3 - C.F. 80009670284 - P.IVA 00962850285

## SCHEDA DI RILIEVO FITOSANITARIO - METODO V.T.A.

**Codice:** 00002      **Specie:** Magnolia grandiflora

**Rilevatore:** S.Sgrò - S.Luison      **Data:** 11/10/2016

### CARATTERISTICHE DEL SITO

<b>Posizione urbanistica:</b> centrale	<b>Nome sito:</b> Viale S. Camerini
<b>Tipologia sito:</b> alberata stradale	<b>Stazione:</b> pieno campo
<b>Posizione:</b> filare	<b>Posizione sociale:</b> codominante
<b>Interferenze (conflitti):</b>	

### CARATTERISTICHE FISIONOMICHE

<b>Diametro tronco (cm):</b> 61	<b>Circonferenza (cm):</b> 191,63
<b>Classe di altezza (m):</b> 10-15	<b>Altezza primo palco (m):</b> 3,5
<b>Diametro chioma (m):</b> 7	<b>Monumentalità:</b> No
<b>Anno impianto:</b>	

	ALTERAZIONI E DIFETTI DELLA PIANTA	GIUDIZIO
<b>RADICI E CONTRAFFORTI</b>	avvolgenti, strozzanti	discreto
<b>COLLETTO</b>	depressioni, riscoppi	
<b>FUSTO E CASTELLO</b>	ferita/e cicatrizzata/e	discreto
<b>CHIOMA E RAMI</b>	monconi secchi, seccumi interni	discreto

**Quadro fitosanitario riassuntivo:** Discreto: albero di discreto vigore, ferite lievi ed in corso di cicatrizzazione, attacchi parassitari limitati

### STIMA DEL RISCHIO

<b>Bersaglio:</b> strada	<b>Classe fitostatica:</b> B
<b>Indice di rischio (I.R. = DANNO X BERSAGLIO):</b> medio	<b>Monitoraggio/ricontrollo:</b> 5 anni

### INDAGINI STRUMENTALI ESEGUITE

<b>MARTELLO</b>	Si
<b>RESISTOGRAPH</b>	No
<b>TOMOGRAFIA</b>	No
<b>PROVA DI TRAZIONE</b>	No

### INTERVENTI SUL SOGGETTO

rimonda del secco

### NOTE

### FOTO





# CITTA' DI PIAZZOLA SUL BRENTA

(Provincia di Padova)

35016 - Viale Silvestro Camerini n° 3 - C.F. 80009670284 - P.IVA 00962850285

## SCHEDA DI RILIEVO FITOSANITARIO - METODO V.T.A.

<b>Codice:</b> 00003	<b>Specie:</b> Magnolia grandiflora	<b>Rilevatore:</b> S.Sgrò - S.Luison	<b>Data:</b> 11/10/2016
----------------------	-------------------------------------	--------------------------------------	-------------------------

CARATTERISTICHE DEL SITO	
<b>Posizione urbanistica:</b> centrale	<b>Nome sito:</b> Viale S. Camerini
<b>Tipologia sito:</b> alberata stradale	<b>Stazione:</b> pieno campo
<b>Posizione:</b> filare	<b>Posizione sociale:</b> codominante
<b>Interferenze (conflitti):</b>	

CARATTERISTICHE FISIONOMICHE	
<b>Diametro tronco(cm):</b> 83	<b>Circonferenza (cm):</b> 260,75
<b>Classe di altezza (m):</b> 10-15	<b>Altezza primo palco (m):</b> 2
<b>Diametro chioma (m):</b> 13	<b>Monumentalità:</b> No
<b>Anno impianto:</b>	


	ALTERAZIONI E DIFETTI DELLA PIANTA	GIUDIZIO
<b>RADICI E CONTRAFFORTI</b>		buono
<b>COLLETTO</b>	riscoppi	
<b>FUSTO E CASTELLO</b>	riscoppi	buono
<b>CHIOMA E RAMI</b>	ferita/e aperta/e, seccumi interni	buono
<b>Quadro fitosanitario riassuntivo:</b> Discreto: albero di discreto vigore, ferite lievi ed in corso di cicatrizzazione, attacchi parassitari limitati		

STIMA DEL RISCHIO	
<b>Bersaglio:</b> strada	<b>Classe fitostatica:</b> B
<b>Indice di rischio (I.R. = DANNO X BERSAGLIO):</b> medio	<b>Monitoraggio/ricontrollo:</b> 5 anni

INDAGINI STRUMENTALI ESEGUITE	
MARTELLO	Si
RESISTOGRAPH	No
TOMOGRAFIA	No
PROVA DI TRAZIONE	No

INTERVENTI SUL SOGGETTO
nessuno

NOTE





# CITTA' DI PIAZZOLA SUL BRENTA

(Provincia di Padova)

35016 - Viale Silvestro Camerini n° 3 - C.F. 80009670284 - P.IVA 00962850285

## SCHEDA DI RILIEVO FITOSANITARIO - METODO V.T.A.

**Codice:** 00004      **Specie:** Magnolia grandiflora

**Rilevatore:** S.Sgrò - S.Luison      **Data:** 11/10/2016

### CARATTERISTICHE DEL SITO

<b>Posizione urbanistica:</b> centrale	<b>Nome sito:</b> Viale S. Camerini
<b>Tipologia sito:</b> alberata stradale	<b>Stazione:</b> pieno campo
<b>Posizione:</b> filare	<b>Posizione sociale:</b> codominante
<b>Interferenze (conflitti):</b>	

### CARATTERISTICHE FISIONOMICHE

<b>Diametro tronco(cm):</b> 66	<b>Circonferenza (cm):</b> 207,34
<b>Classe di altezza (m):</b> 10-15	<b>Altezza primo palco (m):</b> 2,8
<b>Diametro chioma (m):</b> 9	<b>Monumentalità:</b> No
<b>Anno impianto:</b>	

	ALTERAZIONI E DIFETTI DELLA PIANTA	GIUDIZIO
<b>RADICI E CONTRAFFORTI</b>	affioranti, avventizie/reiterazione, avvolgenti, danneggiati, strozzanti	discreto
<b>COLLETTO</b>	depressioni	
<b>FUSTO E CASTELLO</b>	costolature, depressioni, ferita/e aperta/e	discreto
<b>CHIOMA E RAMI</b>	chioma compressa, microfillia, seccumi interni, trasparenza	discreto
<b>Quadro fitosanitario riassuntivo:</b> Discreto: albero di discreto vigore, ferite lievi ed in corso di cicatrizzazione, attacchi parassitari limitati		

### STIMA DEL RISCHIO

<b>Bersaglio:</b> strada	<b>Classe fitostatica:</b> C
<b>Indice di rischio (I.R. = DANNO X BERSAGLIO):</b> medio	<b>Monitoraggio/ricontrollo:</b> 2 anni

### INDAGINI STRUMENTALI ESEGUITE

<b>MARTELLO</b>	Si
<b>RESISTOGRAPH</b>	No
<b>TOMOGRAFIA</b>	No
<b>PROVA DI TRAZIONE</b>	No

### INTERVENTI SUL SOGGETTO

consolidamento

### NOTE

Radici strozzanti e sinotmi di sofferenza in chioma Consolidamento semi-statico a 2/3 h CdR 2t Elasticità 5%

### FOTO





# CITTA' DI PIAZZOLA SUL BRENTA

(Provincia di Padova)

35016 - Viale Silvestro Camerini n° 3 - C.F. 80009670284 - P.IVA 00962850285

## SCHEDA DI RILIEVO FITOSANITARIO - METODO V.T.A.

<b>Codice:</b> 00005	<b>Specie:</b> Magnolia grandiflora	<b>Rilevatore:</b> S.Sgrò - S.Luison	<b>Data:</b> 11/10/2016
----------------------	-------------------------------------	--------------------------------------	-------------------------

CARATTERISTICHE DEL SITO	
<b>Posizione urbanistica:</b> centrale	<b>Nome sito:</b> Viale S. Camerini
<b>Tipologia sito:</b> alberata stradale	<b>Stazione:</b> pieno campo
<b>Posizione:</b> filare	<b>Posizione sociale:</b> codominante
<b>Interferenze (conflitti):</b>	

CARATTERISTICHE FISIONOMICHE	
<b>Diametro tronco(cm):</b> 69	<b>Circonferenza (cm):</b> 216,76
<b>Classe di altezza (m):</b> 10-15	<b>Altezza primo palco (m):</b> 3
<b>Diametro chioma (m):</b> 9	<b>Monumentalità:</b> No
<b>Anno impianto:</b>	

	ALTERAZIONI E DIFETTI DELLA PIANTA	GIUDIZIO
<b>RADICI E CONTRAFFORTI</b>	affioranti, avventizie/reiterazione, avvolgenti, danneggiati, strozzanti	discreto
<b>COLLETTO</b>	depressioni	
<b>FUSTO E CASTELLO</b>	ferita/e aperta/e, ferita/e cicatrizzata/e, torsione	discreto
<b>CHIOMA E RAMI</b>	ferita/e aperta/e, sbrancamento, seccumi interni	discreto


**Quadro fitosanitario riassuntivo:** Discreto: albero di discreto vigore, ferite lievi ed in corso di cicatrizzazione, attacchi parassitari limitati

STIMA DEL RISCHIO	
<b>Bersaglio:</b> strada	<b>Classe fitostatica:</b> B
<b>Indice di rischio (I.R. = DANNO X BERSAGLIO):</b> medio	<b>Monitoraggio/ricontrollo:</b> 5 anni

INDAGINI STRUMENTALI ESEGUITE	
MARTELLO	No
RESISTOGRAPH	No
TOMOGRAFIA	No
PROVA DI TRAZIONE	No

INTERVENTI SUL SOGGETTO
nessuno

NOTE





# CITTA' DI PIAZZOLA SUL BRENTA

(Provincia di Padova)

35016 - Viale Silvestro Camerini n° 3 - C.F. 80009670284 - P.IVA 00962850285

## SCHEDA DI RILIEVO FITOSANITARIO - METODO V.T.A.

<b>Codice:</b> 00006	<b>Specie:</b> Magnolia grandiflora	<b>Rilevatore:</b> S.Sgrò - S.Luison	<b>Data:</b> 11/10/2016
----------------------	-------------------------------------	--------------------------------------	-------------------------

CARATTERISTICHE DEL SITO	
<b>Posizione urbanistica:</b> centrale	<b>Nome sito:</b> Viale S. Camerini
<b>Tipologia sito:</b> alberata stradale	<b>Stazione:</b> pieno campo
<b>Posizione:</b> filare	<b>Posizione sociale:</b> codominante
<b>Interferenze (conflitti):</b>	

CARATTERISTICHE FISIONOMICHE	
<b>Diametro tronco(cm):</b> 84	<b>Circonferenza (cm):</b> 263,89
<b>Classe di altezza (m):</b> 10-15	<b>Altezza primo palco (m):</b> 2,5
<b>Diametro chioma (m):</b> 12	<b>Monumentalità:</b> No
<b>Anno impianto:</b>	


	ALTERAZIONI E DIFETTI DELLA PIANTA	GIUDIZIO
<b>RADICI E CONTRAFFORTI</b>	affioranti, avventizie/reiterazione, avvolgenti, danneggiati, strozzanti	discreto
<b>COLLETTO</b>		
<b>FUSTO E CASTELLO</b>		discreto
<b>CHIOMA E RAMI</b>	chioma compressa, monconi secchi, ferita/e aperta/e, seccumi interni	discreto
<b>Quadro fitosanitario riassuntivo:</b> Discreto: albero di discreto vigore, ferite lievi ed in corso di cicatrizzazione, attacchi parassitari limitati		

STIMA DEL RISCHIO	
<b>Bersaglio:</b> strada	<b>Classe fitostatica:</b> B
<b>Indice di rischio (I.R. = DANNO X BERSAGLIO):</b> medio	<b>Monitoraggio/ricontrollo:</b> 5 anni

INDAGINI STRUMENTALI ESEGUITE	
<b>MARTELLO</b>	Si
<b>RESISTOGRAPH</b>	No
<b>TOMOGRAFIA</b>	No
<b>PROVA DI TRAZIONE</b>	No

INTERVENTI SUL SOGGETTO
potatura di contenimento

NOTE







# CITTA' DI PIAZZOLA SUL BRENTA

(Provincia di Padova)

35016 - Viale Silvestro Camerini n° 3 - C.F. 80009670284 - P.IVA 00962850285

## SCHEDA DI RILIEVO FITOSANITARIO - METODO V.T.A.

<b>Codice:</b> 00007	<b>Specie:</b> Magnolia grandiflora
----------------------	-------------------------------------

<b>Rilevatore:</b> S.Sgrò - S.Luison	<b>Data:</b> 11/10/2016
--------------------------------------	-------------------------

CARATTERISTICHE DEL SITO	
<b>Posizione urbanistica:</b> centrale	<b>Nome sito:</b> Viale S. Camerini
<b>Tipologia sito:</b> alberata stradale	<b>Stazione:</b> pieno campo
<b>Posizione:</b> filare	<b>Posizione sociale:</b> codominante
<b>Interferenze (conflitti):</b>	

CARATTERISTICHE FISIONOMICHE	
<b>Diametro tronco(cm):</b> 63	<b>Circonferenza (cm):</b> 197,92
<b>Classe di altezza (m):</b> 10-15	<b>Altezza primo palco (m):</b> 4
<b>Diametro chioma (m):</b> 10	<b>Monumentalità:</b> No
<b>Anno impianto:</b>	


	ALTERAZIONI E DIFETTI DELLA PIANTA	GIUDIZIO
<b>RADICI E CONTRAFFORTI</b>	affioranti, avventizie/reiterazione, avvolgenti, strozzanti	discreto
<b>COLLETTO</b>		
<b>FUSTO E CASTELLO</b>	ferita/e aperta/e, ferita/e cicatrizzata/e	discreto
<b>CHIOMA E RAMI</b>	chioma compressa, sbrancamento, seccumi interni, trasparenza	discreto
<b>Quadro fitosanitario riassuntivo:</b> Discreto: albero di discreto vigore, ferite lievi ed in corso di cicatrizzazione, attacchi parassitari limitati		

STIMA DEL RISCHIO	
<b>Bersaglio:</b> strada	<b>Classe fitostatica:</b> B
<b>Indice di rischio (I.R. = DANNO X BERSAGLIO):</b> medio	<b>Monitoraggio/ricontrollo:</b> 5 anni

INDAGINI STRUMENTALI ESEGUITE	
<b>MARTELLO</b>	Si
<b>RESISTOGRAPH</b>	No
<b>TOMOGRAFIA</b>	No
<b>PROVA DI TRAZIONE</b>	No

INTERVENTI SUL SOGGETTO
nessuno

NOTE





# CITTA' DI PIAZZOLA SUL BRENTA

(Provincia di Padova)

35016 - Viale Silvestro Camerini n° 3 - C.F. 80009670284 - P.IVA 00962850285

## SCHEDA DI RILIEVO FITOSANITARIO - METODO V.T.A.

<b>Codice:</b> 00008	<b>Specie:</b> Magnolia grandiflora	<b>Rilevatore:</b> S.Sgrò - S.Luison	<b>Data:</b> 11/10/2016
----------------------	-------------------------------------	--------------------------------------	-------------------------

CARATTERISTICHE DEL SITO	
<b>Posizione urbanistica:</b> centrale	<b>Nome sito:</b> Viale S. Camerini
<b>Tipologia sito:</b> alberata stradale	<b>Stazione:</b> pieno campo
<b>Posizione:</b> filare	<b>Posizione sociale:</b> codominante
<b>Interferenze (conflitti):</b>	

CARATTERISTICHE FISIONOMICHE	
<b>Diametro tronco(cm):</b> 76	<b>Circonferenza (cm):</b> 238,76
<b>Classe di altezza (m):</b> 10-15	<b>Altezza primo palco (m):</b> 3
<b>Diametro chioma (m):</b> 12	<b>Monumentalità:</b> No
<b>Anno impianto:</b>	

	ALTERAZIONI E DIFETTI DELLA PIANTA	GIUDIZIO
<b>RADICI E CONTRAFFORTI</b>	affioranti, avventizie/reiterazione, danneggiati	discreto
<b>COLLETTO</b>	depressioni	
<b>FUSTO E CASTELLO</b>	costolature, ferita/e aperta/e	discreto
<b>CHIOMA E RAMI</b>	chioma compressa, monconi secchi, seccumi interni, trasparenza	discreto
<b>Quadro fitosanitario riassuntivo:</b> Discreto: albero di discreto vigore, ferite lievi ed in corso di cicatrizzazione, attacchi parassitari limitati		

STIMA DEL RISCHIO	
<b>Bersaglio:</b> strada	<b>Classe fitostatica:</b> B
<b>Indice di rischio (I.R. = DANNO X BERSAGLIO):</b> medio	<b>Monitoraggio/ricontrollo:</b> 5 anni

INDAGINI STRUMENTALI ESEGUITE	
MARTELLO	No
RESISTOGRAPH	No
TOMOGRAFIA	No
PROVA DI TRAZIONE	No

INTERVENTI SUL SOGGETTO
rimonda del secco, potatura di contenimento

NOTE
Contenimento chioma lato strada; alleggerire carico su branca a SW (primo palco)





# CITTA' DI PIAZZOLA SUL BRENTA

(Provincia di Padova)

35016 - Viale Silvestro Camerini n° 3 - C.F. 80009670284 - P.IVA 00962850285

## SCHEDA DI RILIEVO FITOSANITARIO - METODO V.T.A.

<b>Codice:</b> 00009	<b>Specie:</b> Magnolia grandiflora	<b>Rilevatore:</b> S.Sgrò - S.Luison	<b>Data:</b> 11/10/2016
----------------------	-------------------------------------	--------------------------------------	-------------------------

CARATTERISTICHE DEL SITO	
<b>Posizione urbanistica:</b> centrale	<b>Nome sito:</b> Viale S. Camerini
<b>Tipologia sito:</b> alberata stradale	<b>Stazione:</b> pieno campo
<b>Posizione:</b> filare	<b>Posizione sociale:</b> dominata
<b>Interferenze (conflitti):</b> linee aeree	

CARATTERISTICHE FISIONOMICHE	
<b>Diametro tronco(cm):</b> 46	<b>Circonferenza (cm):</b> 144,51
<b>Classe di altezza (m):</b> <9	<b>Altezza primo palco (m):</b> 2
<b>Diametro chioma (m):</b> 6	<b>Monumentalità:</b> No
<b>Anno impianto:</b>	

	ALTERAZIONI E DIFETTI DELLA PIANTA	GIUDIZIO
<b>RADICI E CONTRAFFORTI</b>		discreto
<b>COLLETTO</b>	cilindrico	
<b>FUSTO E CASTELLO</b>	costolature, ferita/e aperta/e	discreto
<b>CHIOMA E RAMI</b>	chioma compressa, chioma asimmetrica, monconi secchi, ferita/e aperta/e	discreto
<b>Quadro fitosanitario riassuntivo:</b> Discreto: albero di discreto vigore, ferite lievi ed in corso di cicatrizzazione, attacchi parassitari limitati		

STIMA DEL RISCHIO	
<b>Bersaglio:</b> strada	<b>Classe fitostatica:</b> B
<b>Indice di rischio (I.R. = DANNO X BERSAGLIO):</b> basso	<b>Monitoraggio/ricontrollo:</b> 5 anni

INDAGINI STRUMENTALI ESEGUITE	
MARTELLO	No
RESISTOGRAPH	No
TOMOGRAFIA	No
PROVA DI TRAZIONE	No

INTERVENTI SUL SOGGETTO
nessuno

NOTE
Monitorare conflitto chioma/linee aeree





# CITTA' DI PIAZZOLA SUL BRENTA

(Provincia di Padova)

35016 - Viale Silvestro Camerini n° 3 - C.F. 80009670284 - P.IVA 00962850285

## SCHEDA DI RILIEVO FITOSANITARIO - METODO V.T.A.

<b>Codice:</b> 00010	<b>Specie:</b> Magnolia grandiflora
----------------------	-------------------------------------

<b>Rilevatore:</b> S.Sgrò - S.Luison	<b>Data:</b> 11/10/2016
--------------------------------------	-------------------------

CARATTERISTICHE DEL SITO	
<b>Posizione urbanistica:</b> centrale	<b>Nome sito:</b> Viale S. Camerini
<b>Tipologia sito:</b> alberata stradale	<b>Stazione:</b> pieno campo
<b>Posizione:</b> filare	<b>Posizione sociale:</b> singola
<b>Interferenze (conflitti):</b>	

CARATTERISTICHE FISIONOMICHE	
<b>Diametro tronco(cm):</b> 30	<b>Circonferenza (cm):</b> 94,24
<b>Classe di altezza (m):</b> <9	<b>Altezza primo palco (m):</b> 2,20
<b>Diametro chioma (m):</b> 4	<b>Monumentalità:</b> No
<b>Anno impianto:</b>	

	ALTERAZIONI E DIFETTI DELLA PIANTA	GIUDIZIO
<b>RADICI E CONTRAFFORTI</b>		discreto
<b>COLLETTO</b>	cilindrico	
<b>FUSTO E CASTELLO</b>	ferita/e aperta/e	discreto
<b>CHIOMA E RAMI</b>	monconi secchi, autoriduzione, seccumi distali, seccumi interni, trasparenza	grave


**Quadro fitosanitario riassuntivo:** Modesto: albero di modesto vigore, ferite mal cicatrizzate e presenza di gravi attacchi parassitari

STIMA DEL RISCHIO	
<b>Bersaglio:</b> strada	<b>Classe fitostatica:</b> B
<b>Indice di rischio (I.R. = DANNO X BERSAGLIO):</b> basso	<b>Monitoraggio/ricontrollo:</b> 3 anni

INDAGINI STRUMENTALI ESEGUITE	
MARTELLO	Si
RESISTOGRAPH	No
TOMOGRAFIA	No
PROVA DI TRAZIONE	No

INTERVENTI SUL SOGGETTO
rimonda del secco

NOTE





# CITTA' DI PIAZZOLA SUL BRENTA

(Provincia di Padova)

35016 - Viale Silvestro Camerini n° 3 - C.F. 80009670284 - P.IVA 00962850285

## SCHEDA DI RILIEVO FITOSANITARIO - METODO V.T.A.

<b>Codice:</b> 00011	<b>Specie:</b> Magnolia grandiflora	<b>Rilevatore:</b> S.Sgrò - S.Luison	<b>Data:</b> 11/10/2016
----------------------	-------------------------------------	--------------------------------------	-------------------------

CARATTERISTICHE DEL SITO	
<b>Posizione urbanistica:</b> centrale	<b>Nome sito:</b> Viale S. Camerini
<b>Tipologia sito:</b> alberata stradale	<b>Stazione:</b> pieno campo
<b>Posizione:</b> filare	<b>Posizione sociale:</b> codominante
<b>Interferenze (conflitti):</b> cartellonistica	

CARATTERISTICHE FISIONOMICHE	
<b>Diametro tronco(cm):</b> 49	<b>Circonferenza (cm):</b> 153,93
<b>Classe di altezza (m):</b> 10-15	<b>Altezza primo palco (m):</b> 3,50
<b>Diametro chioma (m):</b> 10	<b>Monumentalità:</b> No
<b>Anno impianto:</b>	

	ALTERAZIONI E DIFETTI DELLA PIANTA	GIUDIZIO
<b>RADICI E CONTRAFFORTI</b>		buono
<b>COLLETTO</b>		
<b>FUSTO E CASTELLO</b>		buono
<b>CHIOMA E RAMI</b>		buono

**Quadro fitosanitario riassuntivo:** Discreto: albero di discreto vigore, ferite lievi ed in corso di cicatrizzazione, attacchi parassitari limitati

STIMA DEL RISCHIO	
<b>Bersaglio:</b> strada	<b>Classe fitostatica:</b> B
<b>Indice di rischio (I.R. = DANNO X BERSAGLIO):</b> medio	<b>Monitoraggio/ricontrollo:</b> 5 anni

INDAGINI STRUMENTALI ESEGUITE	
<b>MARTELLO</b>	Si
<b>RESISTOGRAPH</b>	No
<b>TOMOGRAFIA</b>	No
<b>PROVA DI TRAZIONE</b>	No

INTERVENTI SUL SOGGETTO
potatura di contenimento

NOTE
Ridurre conflitto chioma-semaforo





# CITTA' DI PIAZZOLA SUL BRENTA

(Provincia di Padova)

35016 - Viale Silvestro Camerini n° 3 - C.F. 80009670284 - P.IVA 00962850285

## SCHEDA DI RILIEVO FITOSANITARIO - METODO V.T.A.

<b>Codice:</b> 00012	<b>Specie:</b> Magnolia grandiflora	<b>Rilevatore:</b> S.Sgrò - S.Luison	<b>Data:</b> 11/10/2016
----------------------	-------------------------------------	--------------------------------------	-------------------------

CARATTERISTICHE DEL SITO	
<b>Posizione urbanistica:</b> centrale	<b>Nome sito:</b> Viale S. Camerini
<b>Tipologia sito:</b> alberata stradale	<b>Stazione:</b> pieno campo
<b>Posizione:</b> filare	<b>Posizione sociale:</b> dominata
<b>Interferenze (conflitti):</b>	

CARATTERISTICHE FISIONOMICHE	
<b>Diametro tronco(cm):</b> 33	<b>Circonferenza (cm):</b> 103,67
<b>Classe di altezza (m):</b> <9	<b>Altezza primo palco (m):</b> 2,50
<b>Diametro chioma (m):</b> 6	<b>Monumentalità:</b> No
<b>Anno impianto:</b>	


	ALTERAZIONI E DIFETTI DELLA PIANTA	GIUDIZIO
<b>RADICI E CONTRAFFORTI</b>	affioranti, danneggiati	discreto
<b>COLLETTO</b>		
<b>FUSTO E CASTELLO</b>	bombature/rigonfiamenti, ferita/e cicatrizzata/e	discreto
<b>CHIOMA E RAMI</b>	seccumi interni	discreto
<b>Quadro fitosanitario riassuntivo:</b> Discreto: albero di discreto vigore, ferite lievi ed in corso di cicatrizzazione, attacchi parassitari limitati		

STIMA DEL RISCHIO	
<b>Bersaglio:</b> strada	<b>Classe fitostatica:</b> B
<b>Indice di rischio (I.R. = DANNO X BERSAGLIO):</b> basso	<b>Monitoraggio/ricontrollo:</b> 5 anni

INDAGINI STRUMENTALI ESEGUITE	
<b>MARTELLO</b>	Si
<b>RESISTOGRAPH</b>	No
<b>TOMOGRAFIA</b>	No
<b>PROVA DI TRAZIONE</b>	No

INTERVENTI SUL SOGGETTO
nessuno

NOTE





# CITTA' DI PIAZZOLA SUL BRENTA

(Provincia di Padova)

35016 - Viale Silvestro Camerini n° 3 - C.F. 80009670284 - P.IVA 00962850285

## SCHEDA DI RILIEVO FITOSANITARIO - METODO V.T.A.

<b>Codice:</b> 00013	<b>Specie:</b> Magnolia grandiflora	<b>Rilevatore:</b> S.Sgrò - S.Luison	<b>Data:</b> 11/10/2016
----------------------	-------------------------------------	--------------------------------------	-------------------------

CARATTERISTICHE DEL SITO	
<b>Posizione urbanistica:</b> centrale	<b>Nome sito:</b> Viale S. Camerini
<b>Tipologia sito:</b> alberata stradale	<b>Stazione:</b> pieno campo
<b>Posizione:</b> filare	<b>Posizione sociale:</b> codominante
<b>Interferenze (conflitti):</b>	

CARATTERISTICHE FISIONOMICHE	
<b>Diametro tronco(cm):</b> 86	<b>Circonferenza (cm):</b> 270,17
<b>Classe di altezza (m):</b> 10-15	<b>Altezza primo palco (m):</b> 1,50
<b>Diametro chioma (m):</b> 12	<b>Monumentalità:</b> No
<b>Anno impianto:</b>	


	ALTERAZIONI E DIFETTI DELLA PIANTA	GIUDIZIO
<b>RADICI E CONTRAFFORTI</b>	affioranti, avventizie/reiterazione, strozzanti	discreto
<b>COLLETTO</b>	depressioni	
<b>FUSTO E CASTELLO</b>	carie su sedi di taglio, ferita/e aperta/e	discreto
<b>CHIOMA E RAMI</b>	monconi secchi, ferita/e aperta/e, ferita/e cicatrizzata/e, sbrancamento, seccumi interni	discreto
<b>Quadro fitosanitario riassuntivo:</b> Discreto: albero di discreto vigore, ferite lievi ed in corso di cicatrizzazione, attacchi parassitari limitati		

STIMA DEL RISCHIO	
<b>Bersaglio:</b> strada	<b>Classe fitostatica:</b> B
<b>Indice di rischio (I.R. = DANNO X BERSAGLIO):</b> medio	<b>Monitoraggio/ricontrollo:</b> 5 anni

INDAGINI STRUMENTALI ESEGUITE	
MARTELLO	Si
RESISTOGRAPH	No
TOMOGRAFIA	No
PROVA DI TRAZIONE	No

INTERVENTI SUL SOGGETTO
potatura di contenimento

NOTE
Contenimento chioma lato strada





# CITTA' DI PIAZZOLA SUL BRENTA

(Provincia di Padova)

35016 - Viale Silvestro Camerini n° 3 - C.F. 80009670284 - P.IVA 00962850285

## SCHEDA DI RILIEVO FITOSANITARIO - METODO V.T.A.

<b>Codice:</b> 00014	<b>Specie:</b> Magnolia grandiflora	<b>Rilevatore:</b> S.Sgrò - S.Luison	<b>Data:</b> 11/10/2016
----------------------	-------------------------------------	--------------------------------------	-------------------------

CARATTERISTICHE DEL SITO	
<b>Posizione urbanistica:</b> centrale	<b>Nome sito:</b> Viale S. Camerini
<b>Tipologia sito:</b> alberata stradale	<b>Stazione:</b> pieno campo
<b>Posizione:</b> filare	<b>Posizione sociale:</b> codominante
<b>Interferenze (conflitti):</b>	

CARATTERISTICHE FISIONOMICHE	
<b>Diametro tronco(cm):</b> 69	<b>Circonferenza (cm):</b> 216,76
<b>Classe di altezza (m):</b> 16-25	<b>Altezza primo palco (m):</b> 4
<b>Diametro chioma (m):</b> 12	<b>Monumentalità:</b> No
<b>Anno impianto:</b>	

	ALTERAZIONI E DIFETTI DELLA PIANTA	GIUDIZIO
<b>RADICI E CONTRAFFORTI</b>		discreto
<b>COLLETTO</b>		
<b>FUSTO E CASTELLO</b>		discreto
<b>CHIOMA E RAMI</b>	seccumi interni	discreto

**Quadro fitosanitario riassuntivo:** Discreto: albero di discreto vigore, ferite lievi ed in corso di cicatrizzazione, attacchi parassitari limitati

STIMA DEL RISCHIO	
<b>Bersaglio:</b> strada	<b>Classe fitostatica:</b> B
<b>Indice di rischio (I.R. = DANNO X BERSAGLIO):</b> medio	<b>Monitoraggio/ricontrollo:</b> 5 anni

INDAGINI STRUMENTALI ESEGUITE	
<b>MARTELLO</b>	Si
<b>RESISTOGRAPH</b>	No
<b>TOMOGRAFIA</b>	No
<b>PROVA DI TRAZIONE</b>	No

INTERVENTI SUL SOGGETTO
nessuno



NOTE





# CITTA' DI PIAZZOLA SUL BRENTA

(Provincia di Padova)

35016 - Viale Silvestro Camerini n° 3 - C.F. 80009670284 - P.IVA 00962850285

## SCHEDA DI RILIEVO FITOSANITARIO - METODO V.T.A.

<b>Codice:</b> 00015	<b>Specie:</b> Magnolia grandiflora	<b>Rilevatore:</b> S.Sgrò - S.Luison	<b>Data:</b> 11/10/2016
----------------------	-------------------------------------	--------------------------------------	-------------------------

CARATTERISTICHE DEL SITO	
<b>Posizione urbanistica:</b> centrale	<b>Nome sito:</b> Viale S. Camerini
<b>Tipologia sito:</b> alberata stradale	<b>Stazione:</b> pieno campo
<b>Posizione:</b> filare	<b>Posizione sociale:</b> codominante
<b>Interferenze (conflitti):</b>	

CARATTERISTICHE FISIONOMICHE	
<b>Diametro tronco(cm):</b> 63	<b>Circonferenza (cm):</b> 197,92
<b>Classe di altezza (m):</b> 16-25	<b>Altezza primo palco (m):</b> 3
<b>Diametro chioma (m):</b> 10	<b>Monumentalità:</b> No
<b>Anno impianto:</b>	


	ALTERAZIONI E DIFETTI DELLA PIANTA	GIUDIZIO
<b>RADICI E CONTRAFFORTI</b>	avventizie/reiterazione	discreto
<b>COLLETTO</b>		
<b>FUSTO E CASTELLO</b>		discreto
<b>CHIOMA E RAMI</b>	monconi secchi, riscoppi, ferita/e aperta/e, sbrancamento, trasparenza	discreto
<b>Quadro fitosanitario riassuntivo:</b> Discreto: albero di discreto vigore, ferite lievi ed in corso di cicatrizzazione, attacchi parassitari limitati		

STIMA DEL RISCHIO	
<b>Bersaglio:</b> strada	<b>Classe fitostatica:</b> B
<b>Indice di rischio (I.R. = DANNO X BERSAGLIO):</b> medio	<b>Monitoraggio/ricontrollo:</b> 5 anni

INDAGINI STRUMENTALI ESEGUITE	
MARTELLO	Si
RESISTOGRAPH	No
TOMOGRAFIA	No
PROVA DI TRAZIONE	No

INTERVENTI SUL SOGGETTO
rimonda del secco

NOTE
Eliminare monconi secchi di grandi dimensioni





# CITTA' DI PIAZZOLA SUL BRENTA

(Provincia di Padova)

35016 - Viale Silvestro Camerini n° 3 - C.F. 80009670284 - P.IVA 00962850285

## SCHEDA DI RILIEVO FITOSANITARIO - METODO V.T.A.

<b>Codice:</b> 00016	<b>Specie:</b> Magnolia grandiflora	<b>Rilevatore:</b> S.Sgrò - S.Luison	<b>Data:</b> 11/10/2016
----------------------	-------------------------------------	--------------------------------------	-------------------------

CARATTERISTICHE DEL SITO	
<b>Posizione urbanistica:</b> centrale	<b>Nome sito:</b> Viale S. Camerini
<b>Tipologia sito:</b> alberata stradale	<b>Stazione:</b> pieno campo
<b>Posizione:</b> filare	<b>Posizione sociale:</b> dominata
<b>Interferenze (conflitti):</b>	

CARATTERISTICHE FISIONOMICHE	
<b>Diametro tronco(cm):</b> 33	<b>Circonferenza (cm):</b> 103,67
<b>Classe di altezza (m):</b> <9	<b>Altezza primo palco (m):</b> 2,50
<b>Diametro chioma (m):</b> 5	<b>Monumentalità:</b> No
<b>Anno impianto:</b>	

	ALTERAZIONI E DIFETTI DELLA PIANTA	GIUDIZIO
<b>RADICI E CONTRAFFORTI</b>		discreto
<b>COLLETTO</b>		
<b>FUSTO E CASTELLO</b>		discreto
<b>CHIOMA E RAMI</b>	chioma compressa, branche secche, monconi secchi, autoriduzione, clorosi, ferita/e aperta/e, microfilia, seccumi distali, seccumi interni, trasparenza	grave
<b>Quadro fitosanitario riassuntivo:</b> Modesto: albero di modesto vigore, ferite mal cicatrizzate e presenza di gravi attacchi parassitari		

STIMA DEL RISCHIO	
<b>Bersaglio:</b> strada	<b>Classe fitostatica:</b> B
<b>Indice di rischio (I.R. = DANNO X BERSAGLIO):</b> basso	<b>Monitoraggio/ricontrollo:</b> 3 anni

INDAGINI STRUMENTALI ESEGUITE	
MARTELLO	Si
RESISTOGRAPH	No
TOMOGRAFIA	No
PROVA DI TRAZIONE	No

INTERVENTI SUL SOGGETTO
rimonda del secco

NOTE





# CITTA' DI PIAZZOLA SUL BRENTA

(Provincia di Padova)

35016 - Viale Silvestro Camerini n° 3 - C.F. 80009670284 - P.IVA 00962850285

## SCHEDA DI RILIEVO FITOSANITARIO - METODO V.T.A.

<b>Codice:</b> 00017	<b>Specie:</b> Magnolia grandiflora	<b>Rilevatore:</b> S.Sgrò - S.Luison	<b>Data:</b> 11/10/2016
----------------------	-------------------------------------	--------------------------------------	-------------------------

CARATTERISTICHE DEL SITO	
<b>Posizione urbanistica:</b> centrale	<b>Nome sito:</b> Viale S. Camerini
<b>Tipologia sito:</b> alberata stradale	<b>Stazione:</b> pieno campo
<b>Posizione:</b> filare	<b>Posizione sociale:</b> codominante
<b>Interferenze (conflitti):</b>	

CARATTERISTICHE FISIONOMICHE	
<b>Diametro tronco(cm):</b> 81	<b>Circonferenza (cm):</b> 254,46
<b>Classe di altezza (m):</b> 16-25	<b>Altezza primo palco (m):</b> 3
<b>Diametro chioma (m):</b> 12	<b>Monumentalità:</b> No
<b>Anno impianto:</b>	


	ALTERAZIONI E DIFETTI DELLA PIANTA	GIUDIZIO
<b>RADICI E CONTRAFFORTI</b>	avventizie/reiterazione, avvolgenti	discreto
<b>COLLETTO</b>		
<b>FUSTO E CASTELLO</b>	torsione	discreto
<b>CHIOMA E RAMI</b>	chioma compressa, ferita/e aperta/e, sbrancamento	discreto
<b>Quadro fitosanitario riassuntivo:</b> Discreto: albero di discreto vigore, ferite lievi ed in corso di cicatrizzazione, attacchi parassitari limitati		

STIMA DEL RISCHIO	
<b>Bersaglio:</b> strada	<b>Classe fitostatica:</b> B
<b>Indice di rischio (I.R. = DANNO X BERSAGLIO):</b> medio	<b>Monitoraggio/ricontrollo:</b> 5 anni

INDAGINI STRUMENTALI ESEGUITE	
MARTELLO	Si
RESISTOGRAPH	No
TOMOGRAFIA	No
PROVA DI TRAZIONE	No

INTERVENTI SUL SOGGETTO
potatura di contenimento

NOTE
Contenimento chioma lato strada





# CITTA' DI PIAZZOLA SUL BRENTA

(Provincia di Padova)

35016 - Viale Silvestro Camerini n° 3 - C.F. 80009670284 - P.IVA 00962850285

## SCHEDA DI RILIEVO FITOSANITARIO - METODO V.T.A.

<b>Codice:</b> 00018	<b>Specie:</b> Magnolia grandiflora
----------------------	-------------------------------------

<b>Rilevatore:</b> S.Sgrò - S.Luison	<b>Data:</b> 11/10/2016
--------------------------------------	-------------------------

### CARATTERISTICHE DEL SITO

<b>Posizione urbanistica:</b> centrale	<b>Nome sito:</b> Viale S. Camerini
<b>Tipologia sito:</b> alberata stradale	<b>Stazione:</b> pieno campo
<b>Posizione:</b> filare	<b>Posizione sociale:</b> codominante
<b>Interferenze (conflitti):</b>	

### CARATTERISTICHE FISIONOMICHE

<b>Diametro tronco(cm):</b> 63	<b>Circonferenza (cm):</b> 197,92
<b>Classe di altezza (m):</b> 16-25	<b>Altezza primo palco (m):</b> 3,50
<b>Diametro chioma (m):</b> 8	<b>Monumentalità:</b> No
<b>Anno impianto:</b>	

	ALTERAZIONI E DIFETTI DELLA PIANTA	GIUDIZIO
<b>RADICI E CONTRAFFORTI</b>	avvolgenti	discreto
<b>COLLETTO</b>		
<b>FUSTO E CASTELLO</b>	ferita/e aperta/e	discreto
<b>CHIOMA E RAMI</b>	chioma compressa, ferita/e aperta/e	discreto

**Quadro fitosanitario riassuntivo:** Discreto: albero di discreto vigore, ferite lievi ed in corso di cicatrizzazione, attacchi parassitari limitati

### STIMA DEL RISCHIO

<b>Bersaglio:</b> strada	<b>Classe fitostatica:</b> B
<b>Indice di rischio (I.R. = DANNO X BERSAGLIO):</b> medio	<b>Monitoraggio/ricontrollo:</b> 5 anni

### INDAGINI STRUMENTALI ESEGUITE

<b>MARTELLO</b>	Si
<b>RESISTOGRAPH</b>	No
<b>TOMOGRAFIA</b>	No
<b>PROVA DI TRAZIONE</b>	No

### INTERVENTI SUL SOGGETTO

nessuno
---------

### NOTE

--

### FOTO





# CITTA' DI PIAZZOLA SUL BRENTA

(Provincia di Padova)

35016 - Viale Silvestro Camerini n° 3 - C.F. 80009670284 - P.IVA 00962850285

## SCHEDA DI RILIEVO FITOSANITARIO - METODO V.T.A.

<b>Codice:</b> 00019	<b>Specie:</b> Magnolia grandiflora	<b>Rilevatore:</b> S.Sgrò - S.Luison	<b>Data:</b> 11/10/2016
----------------------	-------------------------------------	--------------------------------------	-------------------------

CARATTERISTICHE DEL SITO	
<b>Posizione urbanistica:</b> centrale	<b>Nome sito:</b> Viale S. Camerini
<b>Tipologia sito:</b> alberata stradale	<b>Stazione:</b> pieno campo
<b>Posizione:</b> filare	<b>Posizione sociale:</b> codominante
<b>Interferenze (conflitti):</b>	

CARATTERISTICHE FISIONOMICHE	
<b>Diametro tronco(cm):</b> 83	<b>Circonferenza (cm):</b> 260,75
<b>Classe di altezza (m):</b> 16-25	<b>Altezza primo palco (m):</b> 3
<b>Diametro chioma (m):</b> 12	<b>Monumentalità:</b> No
<b>Anno impianto:</b>	


	ALTERAZIONI E DIFETTI DELLA PIANTA	GIUDIZIO
<b>RADICI E CONTRAFFORTI</b>	avventizie/reiterazione, avvolgenti, strozzanti	discreto
<b>COLLETTO</b>		
<b>FUSTO E CASTELLO</b>	corteccia inclusa tra i cormi, ferita/e aperta/e, nasi di pinocchio	discreto
<b>CHIOMA E RAMI</b>	chioma compressa, anastomosi rami, inserzione stretta, monconi secchi, ferita/e aperta/e, sbrancamento, seccumi interni	discreto
<b>Quadro fitosanitario riassuntivo:</b> Discreto: albero di discreto vigore, ferite lievi ed in corso di cicatrizzazione, attacchi parassitari limitati		

STIMA DEL RISCHIO	
<b>Bersaglio:</b> strada	<b>Classe fitostatica:</b> C
<b>Indice di rischio (I.R. = DANNO X BERSAGLIO):</b> medio	<b>Monitoraggio/ricontrollo:</b> 2 anni

INDAGINI STRUMENTALI ESEGUITE	
MARTELLO	Si
RESISTOGRAPH	No
TOMOGRAFIA	No
PROVA DI TRAZIONE	No

INTERVENTI SUL SOGGETTO
consolidamento

NOTE
Consolidamento semi-statico a 2/3 h Cdr 2t Elasticità 5%





# CITTA' DI PIAZZOLA SUL BRENTA

(Provincia di Padova)

35016 - Viale Silvestro Camerini n° 3 - C.F. 80009670284 - P.IVA 00962850285

## SCHEDA DI RILIEVO FITOSANITARIO - METODO V.T.A.

<b>Codice:</b> 00020	<b>Specie:</b> Magnolia grandiflora	<b>Rilevatore:</b> S.Sgrò - S.Luison	<b>Data:</b> 11/10/2016
----------------------	-------------------------------------	--------------------------------------	-------------------------

CARATTERISTICHE DEL SITO	
<b>Posizione urbanistica:</b> centrale	<b>Nome sito:</b> Viale S. Camerini
<b>Tipologia sito:</b> alberata stradale	<b>Stazione:</b> pieno campo
<b>Posizione:</b> filare	<b>Posizione sociale:</b> codominante
<b>Interferenze (conflitti):</b>	

CARATTERISTICHE FISIONOMICHE	
<b>Diametro tronco (cm):</b> 86	<b>Circonferenza (cm):</b> 270,17
<b>Classe di altezza (m):</b> 16-25	<b>Altezza primo palco (m):</b> 3
<b>Diametro chioma (m):</b> 10	<b>Monumentalità:</b> No
<b>Anno impianto:</b>	

	ALTERAZIONI E DIFETTI DELLA PIANTA	GIUDIZIO
<b>RADICI E CONTRAFFORTI</b>	affioranti, avvolgenti	discreto
<b>COLLETTO</b>		
<b>FUSTO E CASTELLO</b>	corteccia inclusa tra i cormi, corteccia inclusa al castello	discreto
<b>CHIOMA E RAMI</b>	chioma compressa, monconi secchi, ferita/e aperta/e, seccumi interni	discreto
<b>Quadro fitosanitario riassuntivo:</b> Discreto: albero di discreto vigore, ferite lievi ed in corso di cicatrizzazione, attacchi parassitari limitati		

STIMA DEL RISCHIO	
<b>Bersaglio:</b> strada	<b>Classe fitostatica:</b> C
<b>Indice di rischio (I.R. = DANNO X BERSAGLIO):</b> medio	<b>Monitoraggio/ricontrollo:</b> 2 anni

INDAGINI STRUMENTALI ESEGUITE	
<b>MARTELLO</b>	Si
<b>RESISTOGRAPH</b>	No
<b>TOMOGRAFIA</b>	No
<b>PROVA DI TRAZIONE</b>	No

INTERVENTI SUL SOGGETTO
consolidamento

NOTE
Consolidamento statico a 1/2 h Cdr 4t Elasticità 2%





# CITTA' DI PIAZZOLA SUL BRENTA

(Provincia di Padova)

35016 - Viale Silvestro Camerini n° 3 - C.F. 80009670284 - P.IVA 00962850285

## SCHEDA DI RILIEVO FITOSANITARIO - METODO V.T.A.

<b>Codice:</b> 00021	<b>Specie:</b> Magnolia grandiflora	<b>Rilevatore:</b> S.Sgrò - S.Luison	<b>Data:</b> 11/10/2016
----------------------	-------------------------------------	--------------------------------------	-------------------------

CARATTERISTICHE DEL SITO	
<b>Posizione urbanistica:</b> centrale	<b>Nome sito:</b> Viale S. Camerini
<b>Tipologia sito:</b> alberata stradale	<b>Stazione:</b> pieno campo
<b>Posizione:</b> filare	<b>Posizione sociale:</b> codominante
<b>Interferenze (conflitti):</b>	

CARATTERISTICHE FISIONOMICHE	
<b>Diametro tronco(cm):</b> 68	<b>Circonferenza (cm):</b> 213,62
<b>Classe di altezza (m):</b> 10-15	<b>Altezza primo palco (m):</b> 3,50
<b>Diametro chioma (m):</b> 10	<b>Monumentalità:</b> No
<b>Anno impianto:</b>	


	ALTERAZIONI E DIFETTI DELLA PIANTA	GIUDIZIO
<b>RADICI E CONTRAFFORTI</b>	avvolgenti, strozzanti	discreto
<b>COLLETTO</b>	rigonfiamenti/bombature, riscoppi	
<b>FUSTO E CASTELLO</b>		discreto
<b>CHIOMA E RAMI</b>	chioma compressa, monconi secchi, riscoppi, ferita/e aperta/e, seccumi interni, trasparenza	discreto
<b>Quadro fitosanitario riassuntivo:</b> Discreto: albero di discreto vigore, ferite lievi ed in corso di cicatrizzazione, attacchi parassitari limitati		

STIMA DEL RISCHIO	
<b>Bersaglio:</b> strada	<b>Classe fitostatica:</b> B
<b>Indice di rischio (I.R. = DANNO X BERSAGLIO):</b> medio	<b>Monitoraggio/ricontrollo:</b> 5 anni

INDAGINI STRUMENTALI ESEGUITE	
<b>MARTELLO</b>	Si
<b>RESISTOGRAPH</b>	No
<b>TOMOGRAFIA</b>	No
<b>PROVA DI TRAZIONE</b>	No

INTERVENTI SUL SOGGETTO
eliminazione riscoppi

NOTE





# CITTA' DI PIAZZOLA SUL BRENTA

(Provincia di Padova)

35016 - Viale Silvestro Camerini n° 3 - C.F. 80009670284 - P.IVA 00962850285

## SCHEDA DI RILIEVO FITOSANITARIO - METODO V.T.A.

<b>Codice:</b> 00022	<b>Specie:</b> Magnolia grandiflora	<b>Rilevatore:</b> S.Sgrò - S.Luison	<b>Data:</b> 11/10/2016
----------------------	-------------------------------------	--------------------------------------	-------------------------

CARATTERISTICHE DEL SITO	
<b>Posizione urbanistica:</b> centrale	<b>Nome sito:</b> Viale S. Camerini
<b>Tipologia sito:</b> alberata stradale	<b>Stazione:</b> pieno campo
<b>Posizione:</b> filare	<b>Posizione sociale:</b> codominante
<b>Interferenze (conflitti):</b>	

CARATTERISTICHE FISIONOMICHE	
<b>Diametro tronco(cm):</b> 76	<b>Circonferenza (cm):</b> 238,76
<b>Classe di altezza (m):</b> 16-25	<b>Altezza primo palco (m):</b> 3
<b>Diametro chioma (m):</b> 10	<b>Monumentalità:</b> No
<b>Anno impianto:</b>	


	ALTERAZIONI E DIFETTI DELLA PIANTA	GIUDIZIO
<b>RADICI E CONTRAFFORTI</b>	avvolgenti	discreto
<b>COLLETTO</b>		
<b>FUSTO E CASTELLO</b>	costolature	discreto
<b>CHIOMA E RAMI</b>	chioma compressa, ferita/e aperta/e, crack/cretti, seccumi interni	discreto

**Quadro fitosanitario riassuntivo:** Discreto: albero di discreto vigore, ferite lievi ed in corso di cicatrizzazione, attacchi parassitari limitati

STIMA DEL RISCHIO	
<b>Bersaglio:</b> strada	<b>Classe fitostatica:</b> B
<b>Indice di rischio (I.R. = DANNO X BERSAGLIO):</b> medio	<b>Monitoraggio/ricontrollo:</b> 5 anni

INDAGINI STRUMENTALI ESEGUITE	
<b>MARTELLO</b>	Si
<b>RESISTOGRAPH</b>	No
<b>TOMOGRAFIA</b>	No
<b>PROVA DI TRAZIONE</b>	No

INTERVENTI SUL SOGGETTO
nessuno



NOTE





# CITTA' DI PIAZZOLA SUL BRENTA

(Provincia di Padova)

35016 - Viale Silvestro Camerini n° 3 - C.F. 80009670284 - P.IVA 00962850285

## SCHEDA DI RILIEVO FITOSANITARIO - METODO V.T.A.

<b>Codice:</b> 00023	<b>Specie:</b> Magnolia grandiflora
----------------------	-------------------------------------

<b>Rilevatore:</b> S.Sgrò - S.Luison	<b>Data:</b> 11/10/2016
--------------------------------------	-------------------------

### CARATTERISTICHE DEL SITO

<b>Posizione urbanistica:</b> centrale	<b>Nome sito:</b> Viale S. Camerini
<b>Tipologia sito:</b> alberata stradale	<b>Stazione:</b> pieno campo
<b>Posizione:</b> filare	<b>Posizione sociale:</b> codominante
<b>Interferenze (conflitti):</b> linee aeree	

### CARATTERISTICHE FISIONOMICHE

<b>Diametro tronco(cm):</b> 79	<b>Circonferenza (cm):</b> 248,18
<b>Classe di altezza (m):</b> 16-25	<b>Altezza primo palco (m):</b> 2,80
<b>Diametro chioma (m):</b> 7	<b>Monumentalità:</b> No
<b>Anno impianto:</b>	

	ALTERAZIONI E DIFETTI DELLA PIANTA	GIUDIZIO
<b>RADICI E CONTRAFFORTI</b>	affioranti, avvolgenti	discreto
<b>COLLETTO</b>		
<b>FUSTO E CASTELLO</b>	bombature/rigonfiamenti	discreto
<b>CHIOMA E RAMI</b>	chioma compressa, ferita/e aperta/e, seccumi interni	discreto
<b>Quadro fitosanitario riassuntivo:</b> Discreto: albero di discreto vigore, ferite lievi ed in corso di cicatrizzazione, attacchi parassitari limitati		

### STIMA DEL RISCHIO

<b>Bersaglio:</b> strada	<b>Classe fitostatica:</b> B
<b>Indice di rischio (I.R. = DANNO X BERSAGLIO):</b> medio	<b>Monitoraggio/ricontrollo:</b> 5 anni

### INDAGINI STRUMENTALI ESEGUITE

<b>MARTELLO</b>	Si
<b>RESISTOGRAPH</b>	No
<b>TOMOGRAFIA</b>	No
<b>PROVA DI TRAZIONE</b>	No

### INTERVENTI SUL SOGGETTO

potatura di contenimento
--------------------------

### NOTE

Ridurre conflitto chioma con linee aeree
--

### FOTO





# CITTA' DI PIAZZOLA SUL BRENTA

(Provincia di Padova)

35016 - Viale Silvestro Camerini n° 3 - C.F. 80009670284 - P.IVA 00962850285

## SCHEDA DI RILIEVO FITOSANITARIO - METODO V.T.A.

<b>Codice:</b> 00024	<b>Specie:</b> Magnolia grandiflora
----------------------	-------------------------------------

<b>Rilevatore:</b> S.Sgrò - S.Luison	<b>Data:</b> 11/10/2016
--------------------------------------	-------------------------

CARATTERISTICHE DEL SITO	
<b>Posizione urbanistica:</b> centrale	<b>Nome sito:</b> Viale S. Camerini
<b>Tipologia sito:</b> alberata stradale	<b>Stazione:</b> pieno campo
<b>Posizione:</b> filare	<b>Posizione sociale:</b> codominante
<b>Interferenze (conflitti):</b>	

CARATTERISTICHE FISIONOMICHE	
<b>Diametro tronco(cm):</b> 74	<b>Circonferenza (cm):</b> 232,47
<b>Classe di altezza (m):</b> 16-25	<b>Altezza primo palco (m):</b> 2,20
<b>Diametro chioma (m):</b> 10	<b>Monumentalità:</b> No
<b>Anno impianto:</b>	

	ALTERAZIONI E DIFETTI DELLA PIANTA	GIUDIZIO
<b>RADICI E CONTRAFFORTI</b>	avvolgenti, strozzanti	discreto
<b>COLLETTO</b>		
<b>FUSTO E CASTELLO</b>	torsione	discreto
<b>CHIOMA E RAMI</b>	ferita/e aperta/e, seccumi interni	discreto


**Quadro fitosanitario riassuntivo:** Discreto: albero di discreto vigore, ferite lievi ed in corso di cicatrizzazione, attacchi parassitari limitati

STIMA DEL RISCHIO	
<b>Bersaglio:</b> strada	<b>Classe fitostatica:</b> B
<b>Indice di rischio (I.R. = DANNO X BERSAGLIO):</b> medio	<b>Monitoraggio/ricontrollo:</b> 5 anni

INDAGINI STRUMENTALI ESEGUITE	
MARTELLO	Si
RESISTOGRAPH	No
TOMOGRAFIA	No
PROVA DI TRAZIONE	No

INTERVENTI SUL SOGGETTO
nessuno

NOTE





# CITTA' DI PIAZZOLA SUL BRENTA

(Provincia di Padova)

35016 - Viale Silvestro Camerini n° 3 - C.F. 80009670284 - P.IVA 00962850285

## SCHEDA DI RILIEVO FITOSANITARIO - METODO V.T.A.

<b>Codice:</b> 00025	<b>Specie:</b> Magnolia grandiflora	<b>Rilevatore:</b> S.Sgrò - S.Luison	<b>Data:</b> 11/10/2016
----------------------	-------------------------------------	--------------------------------------	-------------------------

CARATTERISTICHE DEL SITO	
<b>Posizione urbanistica:</b> centrale	<b>Nome sito:</b> Viale S. Camerini
<b>Tipologia sito:</b> alberata stradale	<b>Stazione:</b> pieno campo
<b>Posizione:</b> filare	<b>Posizione sociale:</b> codominante
<b>Interferenze (conflitti):</b>	

CARATTERISTICHE FISIONOMICHE	
<b>Diametro tronco(cm):</b> 67	<b>Circonferenza (cm):</b> 210,48
<b>Classe di altezza (m):</b> 10-15	<b>Altezza primo palco (m):</b> 3,50
<b>Diametro chioma (m):</b> 10	<b>Monumentalità:</b> No
<b>Anno impianto:</b>	


	ALTERAZIONI E DIFETTI DELLA PIANTA	GIUDIZIO
<b>RADICI E CONTRAFFORTI</b>		discreto
<b>COLLETTO</b>	riscoppi	
<b>FUSTO E CASTELLO</b>	bombature/rigonfiamenti, ferita/e aperta/e, sinuoso	discreto
<b>CHIOMA E RAMI</b>	ferita/e aperta/e, seccumi distali, seccumi interni	discreto
<b>Quadro fitosanitario riassuntivo:</b> Discreto: albero di discreto vigore, ferite lievi ed in corso di cicatrizzazione, attacchi parassitari limitati		

STIMA DEL RISCHIO	
<b>Bersaglio:</b> strada	<b>Classe fitostatica:</b> B
<b>Indice di rischio (I.R. = DANNO X BERSAGLIO):</b> medio	<b>Monitoraggio/ricontrollo:</b> 3 anni

INDAGINI STRUMENTALI ESEGUITE					
MARTELLO	Si				
RESISTOGRAPH	<b>Nome</b> 00025_R1	<b>Zona</b> Fusto	<b>Posizione</b> 125 SE	<b>H da terra (cm)</b> 160	<b>Inclinazione</b> 30
TOMOGRAFIA	No				
PROVA DI TRAZIONE	No				

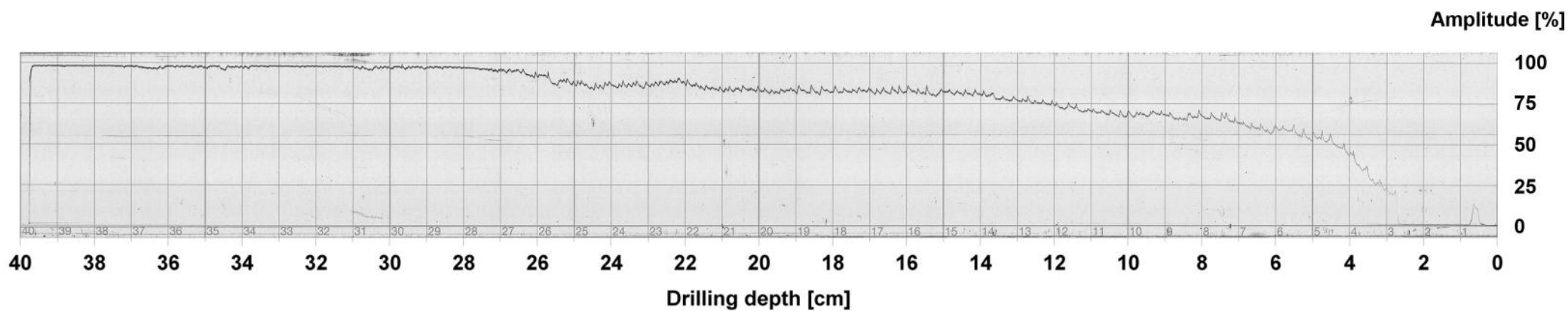
INTERVENTI SUL SOGGETTO
rimonda del secco, potatura di contenimento

NOTE
Contenimento chioma lato strada



## Measuring / object data

Measurement no. : 1	Tilt : 0°	Name : 00025_R1
Drilling depth : 39,90 cm	Avg. curve : off	
Wood species : Soft (1)	Diameter : 67,0 cm	
ID number : 000000000000	Level : 160,0 cm	
Date : 02.11.2016	Direction : 125° SE	
Time : 14:48:19	Object species : Magnolia grandiflora	
Advance : 64 cm/min	Location : Fusto	



## Comment

Tracciato non evidenzia alterazione dei tessuti legnosi, pianta sana



# CITTA' DI PIAZZOLA SUL BRENTA

(Provincia di Padova)

35016 - Viale Silvestro Camerini n° 3 - C.F. 80009670284 - P.IVA 00962850285

## SCHEDA DI RILIEVO FITOSANITARIO - METODO V.T.A.

<b>Codice:</b> 00026	<b>Specie:</b> Magnolia grandiflora	<b>Rilevatore:</b> S.Sgrò - S.Luison	<b>Data:</b> 11/10/2016
----------------------	-------------------------------------	--------------------------------------	-------------------------

CARATTERISTICHE DEL SITO	
<b>Posizione urbanistica:</b> centrale	<b>Nome sito:</b> Viale S. Camerini
<b>Tipologia sito:</b> alberata stradale	<b>Stazione:</b> pieno campo
<b>Posizione:</b> filare	<b>Posizione sociale:</b> codominante
<b>Interferenze (conflitti):</b>	

CARATTERISTICHE FISIONOMICHE	
<b>Diametro tronco(cm):</b> 59	<b>Circonferenza (cm):</b> 185,35
<b>Classe di altezza (m):</b> 10-15	<b>Altezza primo palco (m):</b> 3
<b>Diametro chioma (m):</b> 7	<b>Monumentalità:</b> No
<b>Anno impianto:</b>	

	ALTERAZIONI E DIFETTI DELLA PIANTA	GIUDIZIO
<b>RADICI E CONTRAFFORTI</b>	avvolgenti, strozzanti	discreto
<b>COLLETTO</b>		
<b>FUSTO E CASTELLO</b>		discreto
<b>CHIOMA E RAMI</b>	chioma compressa, monconi secchi, ferita/e aperta/e, seccumi interni, trasparenza	discreto
<b>Quadro fitosanitario riassuntivo:</b> Discreto: albero di discreto vigore, ferite lievi ed in corso di cicatrizzazione, attacchi parassitari limitati		

STIMA DEL RISCHIO	
<b>Bersaglio:</b> strada	<b>Classe fitostatica:</b> B
<b>Indice di rischio (I.R. = DANNO X BERSAGLIO):</b> medio	<b>Monitoraggio/ricontrollo:</b> 5 anni

INDAGINI STRUMENTALI ESEGUITE	
<b>MARTELLO</b>	Si
<b>RESISTOGRAPH</b>	No
<b>TOMOGRAFIA</b>	No
<b>PROVA DI TRAZIONE</b>	No

INTERVENTI SUL SOGGETTO
potatura di contenimento

NOTE
Contenimento chioma lato strada





# CITTA' DI PIAZZOLA SUL BRENTA

(Provincia di Padova)

35016 - Viale Silvestro Camerini n° 3 - C.F. 80009670284 - P.IVA 00962850285

## SCHEDA DI RILIEVO FITOSANITARIO - METODO V.T.A.

<b>Codice:</b> 00027	<b>Specie:</b> Magnolia grandiflora	<b>Rilevatore:</b> S.Sgrò - S.Luison	<b>Data:</b> 11/10/2016
----------------------	-------------------------------------	--------------------------------------	-------------------------

CARATTERISTICHE DEL SITO	
<b>Posizione urbanistica:</b> centrale	<b>Nome sito:</b> Viale S. Camerini
<b>Tipologia sito:</b> alberata stradale	<b>Stazione:</b> pieno campo
<b>Posizione:</b> filare	<b>Posizione sociale:</b> codominante
<b>Interferenze (conflitti):</b>	

CARATTERISTICHE FISIONOMICHE	
<b>Diametro tronco(cm):</b> 72	<b>Circonferenza (cm):</b> 226,19
<b>Classe di altezza (m):</b> 16-25	<b>Altezza primo palco (m):</b> 3
<b>Diametro chioma (m):</b> 7	<b>Monumentalità:</b> No
<b>Anno impianto:</b>	

	ALTERAZIONI E DIFETTI DELLA PIANTA	GIUDIZIO
<b>RADICI E CONTRAFFORTI</b>		discreto
<b>COLLETTO</b>		
<b>FUSTO E CASTELLO</b>	torsione	discreto
<b>CHIOMA E RAMI</b>	chioma compressa, seccumi distali, seccumi interni	discreto
<b>Quadro fitosanitario riassuntivo:</b> Discreto: albero di discreto vigore, ferite lievi ed in corso di cicatrizzazione, attacchi parassitari limitati		

STIMA DEL RISCHIO	
<b>Bersaglio:</b> strada	<b>Classe fitostatica:</b> B
<b>Indice di rischio (I.R. = DANNO X BERSAGLIO):</b> medio	<b>Monitoraggio/ricontrollo:</b> 5 anni

INDAGINI STRUMENTALI ESEGUITE	
MARTELLO	Si
RESISTOGRAPH	No
TOMOGRAFIA	No
PROVA DI TRAZIONE	No

INTERVENTI SUL SOGGETTO
potatura di contenimento

NOTE
Contenimento chioma lato strada





# CITTA' DI PIAZZOLA SUL BRENTA

(Provincia di Padova)

35016 - Viale Silvestro Camerini n° 3 - C.F. 80009670284 - P.IVA 00962850285

## SCHEDA DI RILIEVO FITOSANITARIO - METODO V.T.A.

<b>Codice:</b> 00028	<b>Specie:</b> Magnolia grandiflora	<b>Rilevatore:</b> S.Sgrò - S.Luison	<b>Data:</b> 11/10/2016
----------------------	-------------------------------------	--------------------------------------	-------------------------

CARATTERISTICHE DEL SITO	
<b>Posizione urbanistica:</b> centrale	<b>Nome sito:</b> Viale S. Camerini
<b>Tipologia sito:</b> alberata stradale	<b>Stazione:</b> pieno campo
<b>Posizione:</b> filare	<b>Posizione sociale:</b> singola
<b>Interferenze (conflitti):</b>	

CARATTERISTICHE FISIONOMICHE	
<b>Diametro tronco(cm):</b> 69	<b>Circonferenza (cm):</b> 216,76
<b>Classe di altezza (m):</b> <9	<b>Altezza primo palco (m):</b> 0
<b>Diametro chioma (m):</b> 0	<b>Monumentalità:</b> No
<b>Anno impianto:</b>	

	ALTERAZIONI E DIFETTI DELLA PIANTA	GIUDIZIO
<b>RADICI E CONTRAFFORTI</b>		molto grave
<b>COLLETTO</b>		
<b>FUSTO E CASTELLO</b>		molto grave
<b>CHIOMA E RAMI</b>		molto grave
<b>Quadro fitosanitario riassuntivo:</b> Molto grave: albero morto o quasi interamente secco		

STIMA DEL RISCHIO	
<b>Bersaglio:</b> strada	<b>Classe fitostatica:</b> D
<b>Indice di rischio (I.R. = DANNO X BERSAGLIO):</b> basso	<b>Monitoraggio/ricontrollo:</b> nd

INDAGINI STRUMENTALI ESEGUITE	
<b>MARTELLO</b>	No
<b>RESISTOGRAPH</b>	No
<b>TOMOGRAFIA</b>	No
<b>PROVA DI TRAZIONE</b>	No

INTERVENTI SUL SOGGETTO
abbattimento, sostituzione

NOTE
Albero morto (tronco tagliato a 3 m di h) Specie consigliata per reimpianto: Magnolia grandiflora





# CITTA' DI PIAZZOLA SUL BRENTA

(Provincia di Padova)

35016 - Viale Silvestro Camerini n° 3 - C.F. 80009670284 - P.IVA 00962850285

## SCHEDA DI RILIEVO FITOSANITARIO - METODO V.T.A.

<b>Codice:</b> 00029	<b>Specie:</b> Magnolia grandiflora	<b>Rilevatore:</b> S.Sgrò - S.Luison	<b>Data:</b> 11/10/2016
----------------------	-------------------------------------	--------------------------------------	-------------------------

CARATTERISTICHE DEL SITO	
<b>Posizione urbanistica:</b> centrale	<b>Nome sito:</b> Viale S. Camerini
<b>Tipologia sito:</b> alberata stradale	<b>Stazione:</b> pieno campo
<b>Posizione:</b> filare	<b>Posizione sociale:</b> codominante
<b>Interferenze (conflitti):</b>	

CARATTERISTICHE FISIONOMICHE	
<b>Diametro tronco (cm):</b> 61	<b>Circonferenza (cm):</b> 191,63
<b>Classe di altezza (m):</b> 10-15	<b>Altezza primo palco (m):</b> 1,70
<b>Diametro chioma (m):</b> 6	<b>Monumentalità:</b> No
<b>Anno impianto:</b>	


	ALTERAZIONI E DIFETTI DELLA PIANTA	GIUDIZIO
<b>RADICI E CONTRAFFORTI</b>	avventizie/reiterazione	discreto
<b>COLLETTO</b>	riscoppi	
<b>FUSTO E CASTELLO</b>		discreto
<b>CHIOMA E RAMI</b>	chioma compressa, monconi secchi, autoriduzione, microfillia, sbrancamento, seccumi distali, seccumi interni, trasparenza	grave
<b>Quadro fitosanitario riassuntivo:</b> Modesto: albero di modesto vigore, ferite mal cicatrizzate e presenza di gravi attacchi parassitari		

STIMA DEL RISCHIO	
<b>Bersaglio:</b> strada	<b>Classe fitostatica:</b> C
<b>Indice di rischio (I.R. = DANNO X BERSAGLIO):</b> medio	<b>Monitoraggio/ricontrollo:</b> 2 anni

INDAGINI STRUMENTALI ESEGUITE	
MARTELLO	Si
RESISTOGRAPH	No
TOMOGRAFIA	No
PROVA DI TRAZIONE	No

INTERVENTI SUL SOGGETTO
rimonda del secco

NOTE
Condizioni generali di deperimento in chioma; monitorare segnali di regressione in chioma







# CITTA' DI PIAZZOLA SUL BRENTA

(Provincia di Padova)

35016 - Viale Silvestro Camerini n° 3 - C.F. 80009670284 - P.IVA 00962850285

## SCHEDA DI RILIEVO FITOSANITARIO - METODO V.T.A.

<b>Codice:</b> 00030	<b>Specie:</b> Magnolia grandiflora
----------------------	-------------------------------------

<b>Rilevatore:</b> S.Sgrò - S.Luison	<b>Data:</b> 11/10/2016
--------------------------------------	-------------------------

CARATTERISTICHE DEL SITO	
<b>Posizione urbanistica:</b> centrale	<b>Nome sito:</b> Viale S. Camerini
<b>Tipologia sito:</b> alberata stradale	<b>Stazione:</b> pieno campo
<b>Posizione:</b> filare	<b>Posizione sociale:</b> codominante
<b>Interferenze (conflitti):</b>	

CARATTERISTICHE FISIONOMICHE	
<b>Diametro tronco(cm):</b> 60	<b>Circonferenza (cm):</b> 188,49
<b>Classe di altezza (m):</b> 10-15	<b>Altezza primo palco (m):</b> 2,50
<b>Diametro chioma (m):</b> 9	<b>Monumentalità:</b> No
<b>Anno impianto:</b>	


	ALTERAZIONI E DIFETTI DELLA PIANTA	GIUDIZIO
<b>RADICI E CONTRAFFORTI</b>	affioranti, danneggiati	discreto
<b>COLLETTO</b>		
<b>FUSTO E CASTELLO</b>		discreto
<b>CHIOMA E RAMI</b>	chioma compressa, ferita/e aperta/e, seccumi interni	discreto
<b>Quadro fitosanitario riassuntivo:</b> Discreto: albero di discreto vigore, ferite lievi ed in corso di cicatrizzazione, attacchi parassitari limitati		

STIMA DEL RISCHIO	
<b>Bersaglio:</b> strada	<b>Classe fitostatica:</b> B
<b>Indice di rischio (I.R. = DANNO X BERSAGLIO):</b> medio	<b>Monitoraggio/ricontrollo:</b> 5 anni

INDAGINI STRUMENTALI ESEGUITE	
<b>MARTELLO</b>	Si
<b>RESISTOGRAPH</b>	No
<b>TOMOGRAFIA</b>	No
<b>PROVA DI TRAZIONE</b>	No

INTERVENTI SUL SOGGETTO
potatura di contenimento

NOTE
Contenimento chioma lato strada





# CITTA' DI PIAZZOLA SUL BRENTA

(Provincia di Padova)

35016 - Viale Silvestro Camerini n° 3 - C.F. 80009670284 - P.IVA 00962850285

## SCHEDA DI RILIEVO FITOSANITARIO - METODO V.T.A.

<b>Codice:</b> 00031	<b>Specie:</b> Magnolia grandiflora	<b>Rilevatore:</b> S.Sgrò - S.Luison	<b>Data:</b> 11/10/2016
----------------------	-------------------------------------	--------------------------------------	-------------------------

CARATTERISTICHE DEL SITO	
<b>Posizione urbanistica:</b> centrale	<b>Nome sito:</b> Viale S. Camerini
<b>Tipologia sito:</b> alberata stradale	<b>Stazione:</b> pieno campo
<b>Posizione:</b> filare	<b>Posizione sociale:</b> codominante
<b>Interferenze (conflitti):</b>	

CARATTERISTICHE FISIONOMICHE	
<b>Diametro tronco(cm):</b> 59	<b>Circonferenza (cm):</b> 185,35
<b>Classe di altezza (m):</b> 10-15	<b>Altezza primo palco (m):</b> 2
<b>Diametro chioma (m):</b> 8	<b>Monumentalità:</b> No
<b>Anno impianto:</b>	


	ALTERAZIONI E DIFETTI DELLA PIANTA	GIUDIZIO
<b>RADICI E CONTRAFFORTI</b>	affioranti, avventizie/reiterazione, avvolgenti, strozzanti	discreto
<b>COLLETTO</b>		
<b>FUSTO E CASTELLO</b>		discreto
<b>CHIOMA E RAMI</b>	chioma compressa, riscoppi, seccumi distali	discreto
<b>Quadro fitosanitario riassuntivo:</b> Discreto: albero di discreto vigore, ferite lievi ed in corso di cicatrizzazione, attacchi parassitari limitati		

STIMA DEL RISCHIO	
<b>Bersaglio:</b> strada	<b>Classe fitostatica:</b> B
<b>Indice di rischio (I.R. = DANNO X BERSAGLIO):</b> medio	<b>Monitoraggio/ricontrollo:</b> 5 anni

INDAGINI STRUMENTALI ESEGUITE	
<b>MARTELLO</b>	Si
<b>RESISTOGRAPH</b>	No
<b>TOMOGRAFIA</b>	No
<b>PROVA DI TRAZIONE</b>	No

INTERVENTI SUL SOGGETTO
potatura di contenimento

NOTE
Contenimento chioma lato strada





# CITTA' DI PIAZZOLA SUL BRENTA

(Provincia di Padova)

35016 - Viale Silvestro Camerini n° 3 - C.F. 80009670284 - P.IVA 00962850285

## SCHEDA DI RILIEVO FITOSANITARIO - METODO V.T.A.

<b>Codice:</b> 00032	<b>Specie:</b> Magnolia grandiflora
----------------------	-------------------------------------

<b>Rilevatore:</b> S.Sgrò - S.Luison	<b>Data:</b> 11/10/2016
--------------------------------------	-------------------------

CARATTERISTICHE DEL SITO	
<b>Posizione urbanistica:</b> centrale	<b>Nome sito:</b> Viale S. Camerini
<b>Tipologia sito:</b> alberata stradale	<b>Stazione:</b> pieno campo
<b>Posizione:</b> filare	<b>Posizione sociale:</b> codominante
<b>Interferenze (conflitti):</b>	

CARATTERISTICHE FISIONOMICHE	
<b>Diametro tronco (cm):</b> 79	<b>Circonferenza (cm):</b> 248,18
<b>Classe di altezza (m):</b> 16-25	<b>Altezza primo palco (m):</b> 3
<b>Diametro chioma (m):</b> 9	<b>Monumentalità:</b> No
<b>Anno impianto:</b>	


	ALTERAZIONI E DIFETTI DELLA PIANTA	GIUDIZIO
<b>RADICI E CONTRAFFORTI</b>	affioranti, danneggiati, strozzanti	discreto
<b>COLLETTO</b>		
<b>FUSTO E CASTELLO</b>		discreto
<b>CHIOMA E RAMI</b>	chioma compressa, crack/cretti, seccumi interni, trasparenza	discreto
<b>Quadro fitosanitario riassuntivo:</b> Discreto: albero di discreto vigore, ferite lievi ed in corso di cicatrizzazione, attacchi parassitari limitati		

STIMA DEL RISCHIO	
<b>Bersaglio:</b> strada	<b>Classe fitostatica:</b> B
<b>Indice di rischio (I.R. = DANNO X BERSAGLIO):</b> medio	<b>Monitoraggio/ricontrollo:</b> 3 anni

INDAGINI STRUMENTALI ESEGUITE	
<b>MARTELLO</b>	Si
<b>RESISTOGRAPH</b>	No
<b>TOMOGRAFIA</b>	No
<b>PROVA DI TRAZIONE</b>	No

INTERVENTI SUL SOGGETTO
rimonda del secco

NOTE





# CITTA' DI PIAZZOLA SUL BRENTA

(Provincia di Padova)

35016 - Viale Silvestro Camerini n° 3 - C.F. 80009670284 - P.IVA 00962850285

## SCHEDA DI RILIEVO FITOSANITARIO - METODO V.T.A.

<b>Codice:</b> 00033	<b>Specie:</b> Magnolia grandiflora	<b>Rilevatore:</b> S.Sgrò - S.Luison	<b>Data:</b> 11/10/2016
----------------------	-------------------------------------	--------------------------------------	-------------------------

CARATTERISTICHE DEL SITO	
<b>Posizione urbanistica:</b> centrale	<b>Nome sito:</b> Viale S. Camerini
<b>Tipologia sito:</b> alberata stradale	<b>Stazione:</b> pieno campo
<b>Posizione:</b> filare	<b>Posizione sociale:</b> codominante
<b>Interferenze (conflitti):</b>	

CARATTERISTICHE FISIONOMICHE	
<b>Diametro tronco(cm):</b> 55	<b>Circonferenza (cm):</b> 172,78
<b>Classe di altezza (m):</b> 10-15	<b>Altezza primo palco (m):</b> 1,50
<b>Diametro chioma (m):</b> 9	<b>Monumentalità:</b> No
<b>Anno impianto:</b>	

	ALTERAZIONI E DIFETTI DELLA PIANTA	GIUDIZIO
<b>RADICI E CONTRAFFORTI</b>		discreto
<b>COLLETTO</b>		
<b>FUSTO E CASTELLO</b>		discreto
<b>CHIOMA E RAMI</b>	chioma compressa, monconi secchi, ferita/e aperta/e, sbrancamento	discreto
<b>Quadro fitosanitario riassuntivo:</b> Discreto: albero di discreto vigore, ferite lievi ed in corso di cicatrizzazione, attacchi parassitari limitati		

STIMA DEL RISCHIO	
<b>Bersaglio:</b> strada	<b>Classe fitostatica:</b> B
<b>Indice di rischio (I.R. = DANNO X BERSAGLIO):</b> medio	<b>Monitoraggio/ricontrollo:</b> 5 anni

INDAGINI STRUMENTALI ESEGUITE	
<b>MARTELLO</b>	Si
<b>RESISTOGRAPH</b>	No
<b>TOMOGRAFIA</b>	No
<b>PROVA DI TRAZIONE</b>	No

INTERVENTI SUL SOGGETTO
nessuno

NOTE





# CITTA' DI PIAZZOLA SUL BRENTA

(Provincia di Padova)

35016 - Viale Silvestro Camerini n° 3 - C.F. 80009670284 - P.IVA 00962850285

## SCHEDA DI RILIEVO FITOSANITARIO - METODO V.T.A.

<b>Codice:</b> 00034	<b>Specie:</b> Magnolia grandiflora	<b>Rilevatore:</b> S.Sgrò - S.Luison	<b>Data:</b> 11/10/2016
----------------------	-------------------------------------	--------------------------------------	-------------------------

CARATTERISTICHE DEL SITO	
<b>Posizione urbanistica:</b> centrale	<b>Nome sito:</b> Viale S. Camerini
<b>Tipologia sito:</b> alberata stradale	<b>Stazione:</b> pieno campo
<b>Posizione:</b> filare	<b>Posizione sociale:</b> dominante
<b>Interferenze (conflitti):</b>	

CARATTERISTICHE FISIONOMICHE	
<b>Diametro tronco (cm):</b> 74	<b>Circonferenza (cm):</b> 232,47
<b>Classe di altezza (m):</b> 16-25	<b>Altezza primo palco (m):</b> 2,50
<b>Diametro chioma (m):</b> 12	<b>Monumentalità:</b> No
<b>Anno impianto:</b>	


	ALTERAZIONI E DIFETTI DELLA PIANTA	GIUDIZIO
<b>RADICI E CONTRAFFORTI</b>		discreto
<b>COLLETTO</b>		
<b>FUSTO E CASTELLO</b>	essudati resinazione, bombature/rigonfiamenti, ferita/e aperta/e, ferita/e cicatrizzata/e	discreto
<b>CHIOMA E RAMI</b>	chioma compressa, ferita/e aperta/e, sbrancamento, seccumi interni	discreto
<b>Quadro fitosanitario riassuntivo:</b> Discreto: albero di discreto vigore, ferite lievi ed in corso di cicatrizzazione, attacchi parassitari limitati		

STIMA DEL RISCHIO	
<b>Bersaglio:</b> strada	<b>Classe fitostatica:</b> C
<b>Indice di rischio (I.R. = DANNO X BERSAGLIO):</b> medio	<b>Monitoraggio/ricontrollo:</b> 2 anni

INDAGINI STRUMENTALI ESEGUITE					
MARTELLO	Si				
RESISTOGRAPH	<b>Nome</b> 00034_R1	<b>Zona</b> Fusto	<b>Posizione</b> 358 N	<b>H da terra (cm)</b> 100	<b>Inclinazione</b> 0
TOMOGRAFIA	No				
PROVA DI TRAZIONE	No				

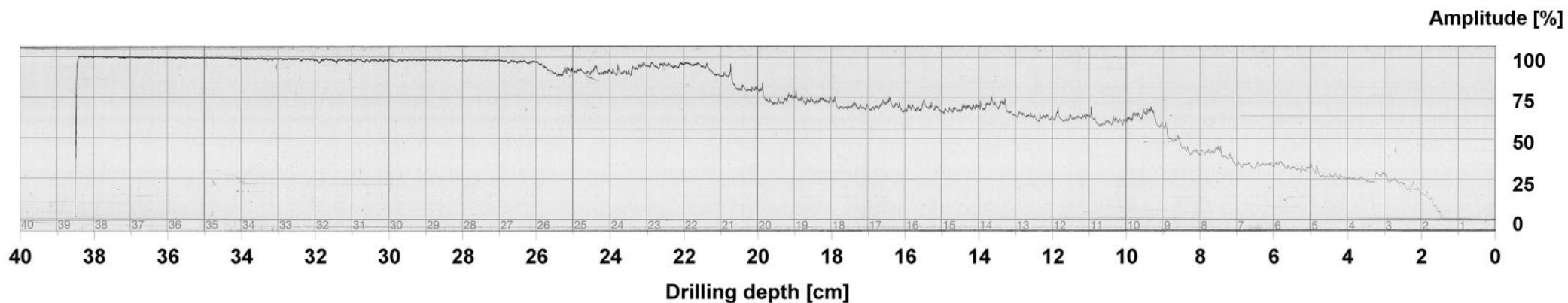
INTERVENTI SUL SOGGETTO
rimonda del secco, potatura di contenimento

NOTE
Ferita aperta al fusto con essudati Contenimento chioma lato strada



## Measuring / object data

Measurement no. : 1	Tilt : 0°	Name : 00034_R1
Drilling depth : 38,55 cm	Avg. curve : off	
Wood species : Soft (1)	Diameter : 74,0 cm	
ID number : 000000000000	Level : 100,0 cm	
Date : 02.11.2016	Direction : 358° N	
Time : 14:55:03	Object species : Magnolia grandiflora	
Advance : 64 cm/min	Location : Fusto	



## Comment

Tracciato non evidenzia alterazione dei tessuti legnosi, pianta sana



# CITTA' DI PIAZZOLA SUL BRENTA

(Provincia di Padova)

35016 - Viale Silvestro Camerini n° 3 - C.F. 80009670284 - P.IVA 00962850285

## SCHEDA DI RILIEVO FITOSANITARIO - METODO V.T.A.

<b>Codice:</b> 00035	<b>Specie:</b> Magnolia grandiflora	<b>Rilevatore:</b> S.Sgrò - S.Luison	<b>Data:</b> 11/10/2016
----------------------	-------------------------------------	--------------------------------------	-------------------------

CARATTERISTICHE DEL SITO	
<b>Posizione urbanistica:</b> centrale	<b>Nome sito:</b> Viale S. Camerini
<b>Tipologia sito:</b> alberata stradale	<b>Stazione:</b> pieno campo
<b>Posizione:</b> filare	<b>Posizione sociale:</b> dominata
<b>Interferenze (conflitti):</b>	


CARATTERISTICHE FISIONOMICHE	
<b>Diametro tronco(cm):</b> 54	<b>Circonferenza (cm):</b> 169,64
<b>Classe di altezza (m):</b> 10-15	<b>Altezza primo palco (m):</b> 2
<b>Diametro chioma (m):</b> 9	<b>Monumentalità:</b> No
<b>Anno impianto:</b>	

	ALTERAZIONI E DIFETTI DELLA PIANTA	GIUDIZIO
<b>RADICI E CONTRAFFORTI</b>	avventizie/reiterazione	discreto
<b>COLLETTO</b>	cilindrico, interrimento (lato compressione)	
<b>FUSTO E CASTELLO</b>	torsione	discreto
<b>CHIOMA E RAMI</b>	chioma compressa, trasparenza	discreto
<b>Quadro fitosanitario riassuntivo:</b> Discreto: albero di discreto vigore, ferite lievi ed in corso di cicatrizzazione, attacchi parassitari limitati		

STIMA DEL RISCHIO	
<b>Bersaglio:</b> strada	<b>Classe fitostatica:</b> B
<b>Indice di rischio (I.R. = DANNO X BERSAGLIO):</b> medio	<b>Monitoraggio/ricontrollo:</b> 3 anni

INDAGINI STRUMENTALI ESEGUITE	
MARTELLO	Si
RESISTOGRAPH	No
TOMOGRFIA	No
PROVA DI TRAZIONE	No

INTERVENTI SUL SOGGETTO
nessuno



NOTE
Probabile presenza di radice strozzanti lato compressione; monitorare difetto al colletto



# CITTA' DI PIAZZOLA SUL BRENTA

(Provincia di Padova)

35016 - Viale Silvestro Camerini n° 3 - C.F. 80009670284 - P.IVA 00962850285

## SCHEDA DI RILIEVO FITOSANITARIO - METODO V.T.A.

<b>Codice:</b> 00036	<b>Specie:</b> Magnolia grandiflora	<b>Rilevatore:</b> S.Sgrò - S.Luison	<b>Data:</b> 11/10/2016
----------------------	-------------------------------------	--------------------------------------	-------------------------

CARATTERISTICHE DEL SITO	
<b>Posizione urbanistica:</b> centrale	<b>Nome sito:</b> Viale S. Camerini
<b>Tipologia sito:</b> alberata stradale	<b>Stazione:</b> pieno campo
<b>Posizione:</b> filare	<b>Posizione sociale:</b> dominante
<b>Interferenze (conflitti):</b>	

CARATTERISTICHE FISIONOMICHE	
<b>Diametro tronco(cm):</b> 65	<b>Circonferenza (cm):</b> 204,20
<b>Classe di altezza (m):</b> 16-25	<b>Altezza primo palco (m):</b> 2
<b>Diametro chioma (m):</b> 11	<b>Monumentalità:</b> No
<b>Anno impianto:</b>	

	ALTERAZIONI E DIFETTI DELLA PIANTA	GIUDIZIO
<b>RADICI E CONTRAFFORTI</b>		discreto
<b>COLLETTO</b>	riscoppi	
<b>FUSTO E CASTELLO</b>	fusto policornico, ferita/e aperta/e, ferita/e cicatrizzata/e	discreto
<b>CHIOMA E RAMI</b>	chioma compressa, seccumi interni	discreto
<b>Quadro fitosanitario riassuntivo:</b> Discreto: albero di discreto vigore, ferite lievi ed in corso di cicatrizzazione, attacchi parassitari limitati		

STIMA DEL RISCHIO	
<b>Bersaglio:</b> strada	<b>Classe fitostatica:</b> B
<b>Indice di rischio (I.R. = DANNO X BERSAGLIO):</b> medio	<b>Monitoraggio/ricontrollo:</b> 5 anni

INDAGINI STRUMENTALI ESEGUITE	
MARTELLO	Si
RESISTOGRAPH	No
TOMOGRAFIA	No
PROVA DI TRAZIONE	No

INTERVENTI SUL SOGGETTO
potatura di contenimento

NOTE
Contenimento chioma lato strada Eliminare bagolaro cresciuto spontaneamente sotto chioma







# CITTA' DI PIAZZOLA SUL BRENTA

(Provincia di Padova)

35016 - Viale Silvestro Camerini n° 3 - C.F. 80009670284 - P.IVA 00962850285

## SCHEDA DI RILIEVO FITOSANITARIO - METODO V.T.A.

<b>Codice:</b> 00037	<b>Specie:</b> Magnolia grandiflora	<b>Rilevatore:</b> S.Sgrò - S.Luison	<b>Data:</b> 11/10/2016
----------------------	-------------------------------------	--------------------------------------	-------------------------

CARATTERISTICHE DEL SITO	
<b>Posizione urbanistica:</b> centrale	<b>Nome sito:</b> Viale S. Camerini
<b>Tipologia sito:</b> alberata stradale	<b>Stazione:</b> pieno campo
<b>Posizione:</b> filare	<b>Posizione sociale:</b> dominata
<b>Interferenze (conflitti):</b>	

CARATTERISTICHE FISIONOMICHE	
<b>Diametro tronco(cm):</b> 44	<b>Circonferenza (cm):</b> 138,23
<b>Classe di altezza (m):</b> 10-15	<b>Altezza primo palco (m):</b> 2
<b>Diametro chioma (m):</b> 8	<b>Monumentalità:</b> No
<b>Anno impianto:</b>	

	ALTERAZIONI E DIFETTI DELLA PIANTA	GIUDIZIO
<b>RADICI E CONTRAFFORTI</b>	avvolgenti, strozzanti	discreto
<b>COLLETTO</b>	cilindrico	
<b>FUSTO E CASTELLO</b>		discreto
<b>CHIOMA E RAMI</b>	chioma compressa, monconi secchi, sbrancamento, seccumi interni, trasparenza	discreto
<b>Quadro fitosanitario riassuntivo:</b> Discreto: albero di discreto vigore, ferite lievi ed in corso di cicatrizzazione, attacchi parassitari limitati		

STIMA DEL RISCHIO	
<b>Bersaglio:</b> strada	<b>Classe fitostatica:</b> B
<b>Indice di rischio (I.R. = DANNO X BERSAGLIO):</b> medio	<b>Monitoraggio/ricontrollo:</b> 5 anni

INDAGINI STRUMENTALI ESEGUITE	
<b>MARTELLO</b>	Si
<b>RESISTOGRAPH</b>	No
<b>TOMOGRAFIA</b>	No
<b>PROVA DI TRAZIONE</b>	No

INTERVENTI SUL SOGGETTO
rimonda del secco

NOTE





# CITTA' DI PIAZZOLA SUL BRENTA

(Provincia di Padova)

35016 - Viale Silvestro Camerini n° 3 - C.F. 80009670284 - P.IVA 00962850285

## SCHEDA DI RILIEVO FITOSANITARIO - METODO V.T.A.

<b>Codice:</b> 00038	<b>Specie:</b> Magnolia grandiflora
----------------------	-------------------------------------

<b>Rilevatore:</b> S.Sgrò - S.Luison	<b>Data:</b> 11/10/2016
--------------------------------------	-------------------------

CARATTERISTICHE DEL SITO	
<b>Posizione urbanistica:</b> centrale	<b>Nome sito:</b> Viale S. Camerini
<b>Tipologia sito:</b> alberata stradale	<b>Stazione:</b> pieno campo
<b>Posizione:</b> filare	<b>Posizione sociale:</b> codominante
<b>Interferenze (conflitti):</b>	

CARATTERISTICHE FISIONOMICHE	
<b>Diametro tronco(cm):</b> 57	<b>Circonferenza (cm):</b> 179,07
<b>Classe di altezza (m):</b> 10-15	<b>Altezza primo palco (m):</b> 2
<b>Diametro chioma (m):</b> 12	<b>Monumentalità:</b> No
<b>Anno impianto:</b>	


	ALTERAZIONI E DIFETTI DELLA PIANTA	GIUDIZIO
<b>RADICI E CONTRAFFORTI</b>	affioranti, avventizie/reiterazione, avvolgenti, strozzanti	discreto
<b>COLLETTO</b>		
<b>FUSTO E CASTELLO</b>	ferita/e aperta/e	discreto
<b>CHIOMA E RAMI</b>	chioma compressa, seccumi interni, trasparenza	discreto
<b>Quadro fitosanitario riassuntivo:</b> Discreto: albero di discreto vigore, ferite lievi ed in corso di cicatrizzazione, attacchi parassitari limitati		

STIMA DEL RISCHIO	
<b>Bersaglio:</b> strada	<b>Classe fitostatica:</b> B
<b>Indice di rischio (I.R. = DANNO X BERSAGLIO):</b> basso	<b>Monitoraggio/ricontrollo:</b> 5 anni

INDAGINI STRUMENTALI ESEGUITE	
<b>MARTELLO</b>	Si
<b>RESISTOGRAPH</b>	No
<b>TOMOGRAFIA</b>	No
<b>PROVA DI TRAZIONE</b>	No

INTERVENTI SUL SOGGETTO
rimonda del secco, consolidamento

NOTE
Vecchio consolidamento su branca palgiotropica da sostituire





# CITTA' DI PIAZZOLA SUL BRENTA

(Provincia di Padova)

35016 - Viale Silvestro Camerini n° 3 - C.F. 80009670284 - P.IVA 00962850285

## SCHEDA DI RILIEVO FITOSANITARIO - METODO V.T.A.

<b>Codice:</b> 00039	<b>Specie:</b> Magnolia grandiflora	<b>Rilevatore:</b> S.Sgrò - S.Luison	<b>Data:</b> 11/10/2016
----------------------	-------------------------------------	--------------------------------------	-------------------------

CARATTERISTICHE DEL SITO	
<b>Posizione urbanistica:</b> centrale	<b>Nome sito:</b> Viale S. Camerini
<b>Tipologia sito:</b> alberata stradale	<b>Stazione:</b> pieno campo
<b>Posizione:</b> filare	<b>Posizione sociale:</b> codominante
<b>Interferenze (conflitti):</b>	

CARATTERISTICHE FISIONOMICHE	
<b>Diametro tronco(cm):</b> 67	<b>Circonferenza (cm):</b> 210,48
<b>Classe di altezza (m):</b> 10-15	<b>Altezza primo palco (m):</b> 2
<b>Diametro chioma (m):</b> 12	<b>Monumentalità:</b> No
<b>Anno impianto:</b>	


	ALTERAZIONI E DIFETTI DELLA PIANTA	GIUDIZIO
<b>RADICI E CONTRAFFORTI</b>	avventizie/reiterazione, avvolgenti, strozzanti	discreto
<b>COLLETO</b>	depressioni	
<b>FUSTO E CASTELLO</b>	costolature	discreto
<b>CHIOMA E RAMI</b>	chioma compressa, seccumi interni, trasparenza	discreto
<b>Quadro fitosanitario riassuntivo:</b> Discreto: albero di discreto vigore, ferite lievi ed in corso di cicatrizzazione, attacchi parassitari limitati		

STIMA DEL RISCHIO	
<b>Bersaglio:</b> strada	<b>Classe fitostatica:</b> B
<b>Indice di rischio (I.R. = DANNO X BERSAGLIO):</b> medio	<b>Monitoraggio/ricontrollo:</b> 5 anni

INDAGINI STRUMENTALI ESEGUITE	
MARTELLO	Si
RESISTOGRAPH	No
TOMOGRAFIA	No
PROVA DI TRAZIONE	No

INTERVENTI SUL SOGGETTO
nessuno

NOTE





# CITTA' DI PIAZZOLA SUL BRENTA

(Provincia di Padova)

35016 - Viale Silvestro Camerini n° 3 - C.F. 80009670284 - P.IVA 00962850285

## SCHEDA DI RILIEVO FITOSANITARIO - METODO V.T.A.

<b>Codice:</b> 00040	<b>Specie:</b> Magnolia grandiflora	<b>Rilevatore:</b> S.Sgrò - S.Luison	<b>Data:</b> 11/10/2016
----------------------	-------------------------------------	--------------------------------------	-------------------------

CARATTERISTICHE DEL SITO	
<b>Posizione urbanistica:</b> centrale	<b>Nome sito:</b> Viale S. Camerini
<b>Tipologia sito:</b> alberata stradale	<b>Stazione:</b> pieno campo
<b>Posizione:</b> filare	<b>Posizione sociale:</b> codominante
<b>Interferenze (conflitti):</b>	

CARATTERISTICHE FISIONOMICHE	
<b>Diametro tronco(cm):</b> 65	<b>Circonferenza (cm):</b> 204,20
<b>Classe di altezza (m):</b> 10-15	<b>Altezza primo palco (m):</b> 2
<b>Diametro chioma (m):</b> 11	<b>Monumentalità:</b> No
<b>Anno impianto:</b>	


	ALTERAZIONI E DIFETTI DELLA PIANTA	GIUDIZIO
<b>RADICI E CONTRAFFORTI</b>	affioranti, avventizie/reiterazione, strozzanti	discreto
<b>COLLETTO</b>	depressioni	
<b>FUSTO E CASTELLO</b>	ferita/e aperta/e	discreto
<b>CHIOMA E RAMI</b>	chioma compressa, monconi secchi, carie all'inserzione di branche, ferita/e aperta/e, sbrancamento, seccumi interni	discreto
<b>Quadro fitosanitario riassuntivo:</b> Discreto: albero di discreto vigore, ferite lievi ed in corso di cicatrizzazione, attacchi parassitari limitati		

STIMA DEL RISCHIO	
<b>Bersaglio:</b> strada	<b>Classe fitostatica:</b> B
<b>Indice di rischio (I.R. = DANNO X BERSAGLIO):</b> medio	<b>Monitoraggio/ricontrollo:</b> 3 anni

INDAGINI STRUMENTALI ESEGUITE	
MARTELLO	No
RESISTOGRAPH	No
TOMOGRAFIA	No
PROVA DI TRAZIONE	No

INTERVENTI SUL SOGGETTO
rimonda del secco

NOTE





# CITTA' DI PIAZZOLA SUL BRENTA

(Provincia di Padova)

35016 - Viale Silvestro Camerini n° 3 - C.F. 80009670284 - P.IVA 00962850285

## SCHEDA DI RILIEVO FITOSANITARIO - METODO V.T.A.

<b>Codice:</b> 00041	<b>Specie:</b> Magnolia grandiflora	<b>Rilevatore:</b> S.Sgrò - S.Luison	<b>Data:</b> 11/10/2016
----------------------	-------------------------------------	--------------------------------------	-------------------------

CARATTERISTICHE DEL SITO	
<b>Posizione urbanistica:</b> centrale	<b>Nome sito:</b> Viale S. Camerini
<b>Tipologia sito:</b> alberata stradale	<b>Stazione:</b> pieno campo
<b>Posizione:</b> filare	<b>Posizione sociale:</b> codominante
<b>Interferenze (conflitti):</b>	

CARATTERISTICHE FISIONOMICHE	
<b>Diametro tronco(cm):</b> 64	<b>Circonferenza (cm):</b> 201,06
<b>Classe di altezza (m):</b> 10-15	<b>Altezza primo palco (m):</b> 2
<b>Diametro chioma (m):</b> 11	<b>Monumentalità:</b> No
<b>Anno impianto:</b>	


	ALTERAZIONI E DIFETTI DELLA PIANTA	GIUDIZIO
<b>RADICI E CONTRAFFORTI</b>		discreto
<b>COLLETTO</b>		
<b>FUSTO E CASTELLO</b>		discreto
<b>CHIOMA E RAMI</b>	chioma compressa, monconi secchi, seccumi interni	discreto
<b>Quadro fitosanitario riassuntivo:</b> Discreto: albero di discreto vigore, ferite lievi ed in corso di cicatrizzazione, attacchi parassitari limitati		

STIMA DEL RISCHIO	
<b>Bersaglio:</b> strada	<b>Classe fitostatica:</b> B
<b>Indice di rischio (I.R. = DANNO X BERSAGLIO):</b> medio	<b>Monitoraggio/ricontrollo:</b> 5 anni

INDAGINI STRUMENTALI ESEGUITE	
<b>MARTELLO</b>	No
<b>RESISTOGRAPH</b>	No
<b>TOMOGRAFIA</b>	No
<b>PROVA DI TRAZIONE</b>	No

INTERVENTI SUL SOGGETTO
nessuno

NOTE





# CITTA' DI PIAZZOLA SUL BRENTA

(Provincia di Padova)

35016 - Viale Silvestro Camerini n° 3 - C.F. 80009670284 - P.IVA 00962850285

## SCHEDA DI RILIEVO FITOSANITARIO - METODO V.T.A.

<b>Codice:</b> 00042	<b>Specie:</b> Magnolia grandiflora	<b>Rilevatore:</b> S.Sgrò - S.Luison	<b>Data:</b> 11/10/2016
----------------------	-------------------------------------	--------------------------------------	-------------------------

CARATTERISTICHE DEL SITO	
<b>Posizione urbanistica:</b> centrale	<b>Nome sito:</b> Viale S. Camerini
<b>Tipologia sito:</b> alberata stradale	<b>Stazione:</b> pieno campo
<b>Posizione:</b> filare	<b>Posizione sociale:</b> codominante
<b>Interferenze (conflitti):</b>	

CARATTERISTICHE FISIONOMICHE	
<b>Diametro tronco(cm):</b> 62	<b>Circonferenza (cm):</b> 194,77
<b>Classe di altezza (m):</b> 16-25	<b>Altezza primo palco (m):</b> 2
<b>Diametro chioma (m):</b> 10	<b>Monumentalità:</b> No
<b>Anno impianto:</b>	


	ALTERAZIONI E DIFETTI DELLA PIANTA	GIUDIZIO
<b>RADICI E CONTRAFFORTI</b>	affioranti, avvolgenti, danneggiati, strozzanti	discreto
<b>COLLETTO</b>		
<b>FUSTO E CASTELLO</b>	costolature	discreto
<b>CHIOMA E RAMI</b>	chioma compressa, monconi secchi, seccumi interni	discreto
<b>Quadro fitosanitario riassuntivo:</b> Discreto: albero di discreto vigore, ferite lievi ed in corso di cicatrizzazione, attacchi parassitari limitati		

STIMA DEL RISCHIO	
<b>Bersaglio:</b> strada	<b>Classe fitostatica:</b> B
<b>Indice di rischio (I.R. = DANNO X BERSAGLIO):</b> medio	<b>Monitoraggio/ricontrollo:</b> 5 anni

INDAGINI STRUMENTALI ESEGUITE	
<b>MARTELLO</b>	No
<b>RESISTOGRAPH</b>	No
<b>TOMOGRAFIA</b>	No
<b>PROVA DI TRAZIONE</b>	No

INTERVENTI SUL SOGGETTO
nessuno

NOTE





# CITTA' DI PIAZZOLA SUL BRENTA

(Provincia di Padova)

35016 - Viale Silvestro Camerini n° 3 - C.F. 80009670284 - P.IVA 00962850285

## SCHEDA DI RILIEVO FITOSANITARIO - METODO V.T.A.

<b>Codice:</b> 00043	<b>Specie:</b> Magnolia grandiflora
----------------------	-------------------------------------

<b>Rilevatore:</b> S.Sgrò - S.Luison	<b>Data:</b> 11/10/2016
--------------------------------------	-------------------------

CARATTERISTICHE DEL SITO	
<b>Posizione urbanistica:</b> centrale	<b>Nome sito:</b> Viale S. Camerini
<b>Tipologia sito:</b> alberata stradale	<b>Stazione:</b> pieno campo
<b>Posizione:</b> filare	<b>Posizione sociale:</b> codominante
<b>Interferenze (conflitti):</b>	

CARATTERISTICHE FISIONOMICHE	
<b>Diametro tronco(cm):</b> 67	<b>Circonferenza (cm):</b> 210,48
<b>Classe di altezza (m):</b> 16-25	<b>Altezza primo palco (m):</b> 3
<b>Diametro chioma (m):</b> 12	<b>Monumentalità:</b> No
<b>Anno impianto:</b>	


	ALTERAZIONI E DIFETTI DELLA PIANTA	GIUDIZIO
<b>RADICI E CONTRAFFORTI</b>	affioranti, avventizie/reiterazione, danneggiati	discreto
<b>COLLETTO</b>		
<b>FUSTO E CASTELLO</b>	bombature/rigonfiamenti, ferita/e aperta/e, torsione	discreto
<b>CHIOMA E RAMI</b>	carie all'inserzione di branche, ferita/e aperta/e, seccumi interni, trasparenza	discreto
<b>Quadro fitosanitario riassuntivo:</b> Discreto: albero di discreto vigore, ferite lievi ed in corso di cicatrizzazione, attacchi parassitari limitati		

STIMA DEL RISCHIO	
<b>Bersaglio:</b> strada	<b>Classe fitostatica:</b> B
<b>Indice di rischio (I.R. = DANNO X BERSAGLIO):</b> medio	<b>Monitoraggio/ricontrollo:</b> 5 anni

INDAGINI STRUMENTALI ESEGUITE	
<b>MARTELLO</b>	Si
<b>RESISTOGRAPH</b>	No
<b>TOMOGRAFIA</b>	No
<b>PROVA DI TRAZIONE</b>	No

INTERVENTI SUL SOGGETTO
nessuno

NOTE





# CITTA' DI PIAZZOLA SUL BRENTA

(Provincia di Padova)

35016 - Viale Silvestro Camerini n° 3 - C.F. 80009670284 - P.IVA 00962850285

## SCHEDA DI RILIEVO FITOSANITARIO - METODO V.T.A.

<b>Codice:</b> 00044	<b>Specie:</b> Magnolia grandiflora	<b>Rilevatore:</b> S.Sgrò - S.Luison	<b>Data:</b> 11/10/2016
----------------------	-------------------------------------	--------------------------------------	-------------------------

CARATTERISTICHE DEL SITO	
<b>Posizione urbanistica:</b> centrale	<b>Nome sito:</b> Viale S. Camerini
<b>Tipologia sito:</b> alberata stradale	<b>Stazione:</b> pieno campo
<b>Posizione:</b> filare	<b>Posizione sociale:</b> singola
<b>Interferenze (conflitti):</b>	

CARATTERISTICHE FISIONOMICHE	
<b>Diametro tronco(cm):</b> 55	<b>Circonferenza (cm):</b> 172,78
<b>Classe di altezza (m):</b> 10-15	<b>Altezza primo palco (m):</b> 2,50
<b>Diametro chioma (m):</b> 10	<b>Monumentalità:</b> No
<b>Anno impianto:</b>	

	ALTERAZIONI E DIFETTI DELLA PIANTA	GIUDIZIO
<b>RADICI E CONTRAFFORTI</b>		discreto
<b>COLLETTO</b>	cilindrico	
<b>FUSTO E CASTELLO</b>	torsione	discreto
<b>CHIOMA E RAMI</b>		discreto


**Quadro fitosanitario riassuntivo:** Discreto: albero di discreto vigore, ferite lievi ed in corso di cicatrizzazione, attacchi parassitari limitati

STIMA DEL RISCHIO	
<b>Bersaglio:</b> strada	<b>Classe fitostatica:</b> B
<b>Indice di rischio (I.R. = DANNO X BERSAGLIO):</b> medio	<b>Monitoraggio/ricontrollo:</b> 5 anni

INDAGINI STRUMENTALI ESEGUITE	
MARTELLO	Si
RESISTOGRAPH	No
TOMOGRAFIA	No
PROVA DI TRAZIONE	No

INTERVENTI SUL SOGGETTO
nessuno

NOTE







# CITTA' DI PIAZZOLA SUL BRENTA

(Provincia di Padova)

35016 - Viale Silvestro Camerini n° 3 - C.F. 80009670284 - P.IVA 00962850285

## SCHEDA DI RILIEVO FITOSANITARIO - METODO V.T.A.

<b>Codice:</b> 00045	<b>Specie:</b> Magnolia grandiflora	<b>Rilevatore:</b> S.Sgrò - S.Luison	<b>Data:</b> 11/10/2016
----------------------	-------------------------------------	--------------------------------------	-------------------------

CARATTERISTICHE DEL SITO	
<b>Posizione urbanistica:</b> centrale	<b>Nome sito:</b> Viale S. Camerini
<b>Tipologia sito:</b> alberata stradale	<b>Stazione:</b> pieno campo
<b>Posizione:</b> filare	<b>Posizione sociale:</b> singola
<b>Interferenze (conflitti):</b>	

CARATTERISTICHE FISIONOMICHE	
<b>Diametro tronco(cm):</b> 70	<b>Circonferenza (cm):</b> 219,91
<b>Classe di altezza (m):</b> <9	<b>Altezza primo palco (m):</b> 0
<b>Diametro chioma (m):</b> 0	<b>Monumentalità:</b> No
<b>Anno impianto:</b>	

	ALTERAZIONI E DIFETTI DELLA PIANTA	GIUDIZIO
<b>RADICI E CONTRAFFORTI</b>		molto grave
<b>COLLETTO</b>		
<b>FUSTO E CASTELLO</b>		molto grave
<b>CHIOMA E RAMI</b>		molto grave
<b>Quadro fitosanitario riassuntivo:</b> Molto grave: albero morto o quasi interamente secco		

STIMA DEL RISCHIO	
<b>Bersaglio:</b> strada	<b>Classe fitostatica:</b> D
<b>Indice di rischio (I.R. = DANNO X BERSAGLIO):</b> basso	<b>Monitoraggio/ricontrollo:</b> nd

INDAGINI STRUMENTALI ESEGUITE	
<b>MARTELLO</b>	No
<b>RESISTOGRAPH</b>	No
<b>TOMOGRAFIA</b>	No
<b>PROVA DI TRAZIONE</b>	No

INTERVENTI SUL SOGGETTO
abbattimento, sostituzione

NOTE
albero morto (tronco tagliato a 3 m di h con edera) Specie consigliata per reimpianto: Magnolia grandiflora





# CITTA' DI PIAZZOLA SUL BRENTA

(Provincia di Padova)

35016 - Viale Silvestro Camerini n° 3 - C.F. 80009670284 - P.IVA 00962850285

## SCHEDA DI RILIEVO FITOSANITARIO - METODO V.T.A.

<b>Codice:</b> 00046	<b>Specie:</b> Magnolia grandiflora	<b>Rilevatore:</b> S.Sgrò - S.Luison	<b>Data:</b> 11/10/2016
----------------------	-------------------------------------	--------------------------------------	-------------------------

CARATTERISTICHE DEL SITO	
<b>Posizione urbanistica:</b> centrale	<b>Nome sito:</b> Viale S. Camerini
<b>Tipologia sito:</b> alberata stradale	<b>Stazione:</b> pieno campo
<b>Posizione:</b> filare	<b>Posizione sociale:</b> codominante
<b>Interferenze (conflitti):</b>	

CARATTERISTICHE FISIONOMICHE	
<b>Diametro tronco(cm):</b> 39	<b>Circonferenza (cm):</b> 122,52
<b>Classe di altezza (m):</b> 10-15	<b>Altezza primo palco (m):</b> 2
<b>Diametro chioma (m):</b> 8	<b>Monumentalità:</b> No
<b>Anno impianto:</b>	


	ALTERAZIONI E DIFETTI DELLA PIANTA	GIUDIZIO
<b>RADICI E CONTRAFFORTI</b>	affioranti, danneggiati	discreto
<b>COLLETTO</b>	cilindrico	
<b>FUSTO E CASTELLO</b>	bombature/rigonfiamenti	discreto
<b>CHIOMA E RAMI</b>	seccumi interni, trasparenza	discreto
<b>Quadro fitosanitario riassuntivo:</b> Discreto: albero di discreto vigore, ferite lievi ed in corso di cicatrizzazione, attacchi parassitari limitati		

STIMA DEL RISCHIO	
<b>Bersaglio:</b> strada	<b>Classe fitostatica:</b> B
<b>Indice di rischio (I.R. = DANNO X BERSAGLIO):</b> basso	<b>Monitoraggio/ricontrollo:</b> 5 anni

INDAGINI STRUMENTALI ESEGUITE	
MARTELLO	Si
RESISTOGRAPH	No
TOMOGRAFIA	No
PROVA DI TRAZIONE	No

INTERVENTI SUL SOGGETTO
nessuno

NOTE





# CITTA' DI PIAZZOLA SUL BRENTA

(Provincia di Padova)

35016 - Viale Silvestro Camerini n° 3 - C.F. 80009670284 - P.IVA 00962850285

## SCHEDA DI RILIEVO FITOSANITARIO - METODO V.T.A.

<b>Codice:</b> 00047	<b>Specie:</b> Magnolia grandiflora	<b>Rilevatore:</b> S.Sgrò - S.Luison	<b>Data:</b> 11/10/2016
----------------------	-------------------------------------	--------------------------------------	-------------------------

CARATTERISTICHE DEL SITO	
<b>Posizione urbanistica:</b> centrale	<b>Nome sito:</b> Viale S. Camerini
<b>Tipologia sito:</b> alberata stradale	<b>Stazione:</b> pieno campo
<b>Posizione:</b> filare	<b>Posizione sociale:</b> codominante
<b>Interferenze (conflitti):</b>	

CARATTERISTICHE FISIONOMICHE	
<b>Diametro tronco(cm):</b> 27	<b>Circonferenza (cm):</b> 84,82
<b>Classe di altezza (m):</b> 10-15	<b>Altezza primo palco (m):</b> 2
<b>Diametro chioma (m):</b> 8	<b>Monumentalità:</b> No
<b>Anno impianto:</b>	


	ALTERAZIONI E DIFETTI DELLA PIANTA	GIUDIZIO
<b>RADICI E CONTRAFFORTI</b>	affioranti, avvolgenti	discreto
<b>COLLETTO</b>		
<b>FUSTO E CASTELLO</b>	ferita/e cicatrizzata/e	discreto
<b>CHIOMA E RAMI</b>	seccumi interni, trasparenza	discreto
<b>Quadro fitosanitario riassuntivo:</b> Discreto: albero di discreto vigore, ferite lievi ed in corso di cicatrizzazione, attacchi parassitari limitati		

STIMA DEL RISCHIO	
<b>Bersaglio:</b> strada	<b>Classe fitostatica:</b> B
<b>Indice di rischio (I.R. = DANNO X BERSAGLIO):</b> basso	<b>Monitoraggio/ricontrollo:</b> 5 anni

INDAGINI STRUMENTALI ESEGUITE	
<b>MARTELLO</b>	No
<b>RESISTOGRAPH</b>	No
<b>TOMOGRAFIA</b>	No
<b>PROVA DI TRAZIONE</b>	No

INTERVENTI SUL SOGGETTO
nessuno

NOTE





# CITTA' DI PIAZZOLA SUL BRENTA

(Provincia di Padova)

35016 - Viale Silvestro Camerini n° 3 - C.F. 80009670284 - P.IVA 00962850285

## SCHEDA DI RILIEVO FITOSANITARIO - METODO V.T.A.

<b>Codice:</b> 00048	<b>Specie:</b> Magnolia grandiflora
----------------------	-------------------------------------

<b>Rilevatore:</b> S.Sgrò - S.Luison	<b>Data:</b> 28/10/2016
--------------------------------------	-------------------------

CARATTERISTICHE DEL SITO	
<b>Posizione urbanistica:</b> centrale	<b>Nome sito:</b> Viale S. Camerini
<b>Tipologia sito:</b> alberata stradale	<b>Stazione:</b> pieno campo
<b>Posizione:</b> filare	<b>Posizione sociale:</b> codominante
<b>Interferenze (conflitti):</b>	

CARATTERISTICHE FISIONOMICHE	
<b>Diametro tronco(cm):</b> 52	<b>Circonferenza (cm):</b> 163,36
<b>Classe di altezza (m):</b> 10-15	<b>Altezza primo palco (m):</b> 1,60
<b>Diametro chioma (m):</b> 10	<b>Monumentalità:</b> No
<b>Anno impianto:</b>	


	ALTERAZIONI E DIFETTI DELLA PIANTA	GIUDIZIO
<b>RADICI E CONTRAFFORTI</b>	avventizie/reiterazione	discreto
<b>COLLETTO</b>	depressioni	
<b>FUSTO E CASTELLO</b>	costolature, ferita/e aperta/e, ferita/e cicatrizzata/e	discreto
<b>CHIOMA E RAMI</b>	chioma compressa, seccumi interni	discreto
<b>Quadro fitosanitario riassuntivo:</b> Discreto: albero di discreto vigore, ferite lievi ed in corso di cicatrizzazione, attacchi parassitari limitati		

STIMA DEL RISCHIO	
<b>Bersaglio:</b> strada	<b>Classe fitostatica:</b> B
<b>Indice di rischio (I.R. = DANNO X BERSAGLIO):</b> basso	<b>Monitoraggio/ricontrollo:</b> 5 anni

INDAGINI STRUMENTALI ESEGUITE	
MARTELLO	No
RESISTOGRAPH	No
TOMOGRAFIA	No
PROVA DI TRAZIONE	No

INTERVENTI SUL SOGGETTO
nessuno

NOTE





# CITTA' DI PIAZZOLA SUL BRENTA

(Provincia di Padova)

35016 - Viale Silvestro Camerini n° 3 - C.F. 80009670284 - P.IVA 00962850285

## SCHEDA DI RILIEVO FITOSANITARIO - METODO V.T.A.

<b>Codice:</b> 00049	<b>Specie:</b> Magnolia grandiflora
----------------------	-------------------------------------

<b>Rilevatore:</b> S.Sgrò - S.Luison	<b>Data:</b> 28/10/2016
--------------------------------------	-------------------------

### CARATTERISTICHE DEL SITO

<b>Posizione urbanistica:</b> centrale	<b>Nome sito:</b> Viale S. Camerini
<b>Tipologia sito:</b> alberata stradale	<b>Stazione:</b> pieno campo
<b>Posizione:</b> filare	<b>Posizione sociale:</b> codominante
<b>Interferenze (conflitti):</b>	

### CARATTERISTICHE FISIONOMICHE

<b>Diametro tronco(cm):</b> 45	<b>Circonferenza (cm):</b> 141,37
<b>Classe di altezza (m):</b> 10-15	<b>Altezza primo palco (m):</b> 2,40
<b>Diametro chioma (m):</b> 10	<b>Monumentalità:</b> No
<b>Anno impianto:</b>	

	ALTERAZIONI E DIFETTI DELLA PIANTA	GIUDIZIO
<b>RADICI E CONTRAFFORTI</b>		discreto
<b>COLLETTO</b>	cilindrico	
<b>FUSTO E CASTELLO</b>	ferita/e aperta/e, ferita/e cicatrizzata/e	discreto
<b>CHIOMA E RAMI</b>	chioma compressa	discreto
<b>Quadro fitosanitario riassuntivo:</b> Discreto: albero di discreto vigore, ferite lievi ed in corso di cicatrizzazione, attacchi parassitari limitati		

### STIMA DEL RISCHIO

<b>Bersaglio:</b> strada	<b>Classe fitostatica:</b> B
<b>Indice di rischio (I.R. = DANNO X BERSAGLIO):</b> basso	<b>Monitoraggio/ricontrollo:</b> 5 anni

### INDAGINI STRUMENTALI ESEGUITE

<b>MARTELLO</b>	No
<b>RESISTOGRAPH</b>	No
<b>TOMOGRAFIA</b>	No
<b>PROVA DI TRAZIONE</b>	No

### INTERVENTI SUL SOGGETTO

nessuno
---------

### NOTE

--

### FOTO





# CITTA' DI PIAZZOLA SUL BRENTA

(Provincia di Padova)

35016 - Viale Silvestro Camerini n° 3 - C.F. 80009670284 - P.IVA 00962850285

## SCHEDA DI RILIEVO FITOSANITARIO - METODO V.T.A.

<b>Codice:</b> 00050	<b>Specie:</b> Magnolia grandiflora	<b>Rilevatore:</b> S.Sgrò - S.Luison	<b>Data:</b> 28/10/2016
----------------------	-------------------------------------	--------------------------------------	-------------------------

CARATTERISTICHE DEL SITO	
<b>Posizione urbanistica:</b> centrale	<b>Nome sito:</b> Viale S. Camerini
<b>Tipologia sito:</b> alberata stradale	<b>Stazione:</b> pieno campo
<b>Posizione:</b> filare	<b>Posizione sociale:</b> dominante
<b>Interferenze (conflitti):</b> lampione	

CARATTERISTICHE FISIONOMICHE	
<b>Diametro tronco(cm):</b> 89	<b>Circonferenza (cm):</b> 279,60
<b>Classe di altezza (m):</b> 16-25	<b>Altezza primo palco (m):</b> 2
<b>Diametro chioma (m):</b> 11	<b>Monumentalità:</b> No
<b>Anno impianto:</b>	


	ALTERAZIONI E DIFETTI DELLA PIANTA	GIUDIZIO
<b>RADICI E CONTRAFFORTI</b>		discreto
<b>COLLETTO</b>		
<b>FUSTO E CASTELLO</b>	corteccia inclusa al castello, costolature	discreto
<b>CHIOMA E RAMI</b>	chioma compressa	discreto
<b>Quadro fitosanitario riassuntivo:</b> Discreto: albero di discreto vigore, ferite lievi ed in corso di cicatrizzazione, attacchi parassitari limitati		

STIMA DEL RISCHIO	
<b>Bersaglio:</b> strada	<b>Classe fitostatica:</b> C
<b>Indice di rischio (I.R. = DANNO X BERSAGLIO):</b> medio	<b>Monitoraggio/ricontrollo:</b> 2 anni

INDAGINI STRUMENTALI ESEGUITE	
MARTELLO	Si
RESISTOGRAPH	No
TOMOGRAFIA	No
PROVA DI TRAZIONE	No

INTERVENTI SUL SOGGETTO
consolidamento

NOTE
Naso di bulldog al castello (all inserzione delle branche principali) Consolidamento statico 3 mt h sopra al castello (ca. 2/3 h pianta) Cdr 4t Elasticità 2%





# CITTA' DI PIAZZOLA SUL BRENTA

(Provincia di Padova)

35016 - Viale Silvestro Camerini n° 3 - C.F. 80009670284 - P.IVA 00962850285

## SCHEDA DI RILIEVO FITOSANITARIO - METODO V.T.A.

<b>Codice:</b> 00051	<b>Specie:</b> Magnolia grandiflora	<b>Rilevatore:</b> S.Sgrò - S.Luison	<b>Data:</b> 28/10/2016
----------------------	-------------------------------------	--------------------------------------	-------------------------

CARATTERISTICHE DEL SITO	
<b>Posizione urbanistica:</b> centrale	<b>Nome sito:</b> Viale S. Camerini
<b>Tipologia sito:</b> alberata stradale	<b>Stazione:</b> pieno campo
<b>Posizione:</b> filare	<b>Posizione sociale:</b> codominante
<b>Interferenze (conflitti):</b>	

CARATTERISTICHE FISIONOMICHE	
<b>Diametro tronco(cm):</b> 64	<b>Circonferenza (cm):</b> 201,06
<b>Classe di altezza (m):</b> 10-15	<b>Altezza primo palco (m):</b> 2,30
<b>Diametro chioma (m):</b> 12	<b>Monumentalità:</b> No
<b>Anno impianto:</b>	


	ALTERAZIONI E DIFETTI DELLA PIANTA	GIUDIZIO
<b>RADICI E CONTRAFFORTI</b>		discreto
<b>COLLETTO</b>		
<b>FUSTO E CASTELLO</b>	costolature, ferita/e aperta/e, ferita/e cicatrizzata/e, torsione	discreto
<b>CHIOMA E RAMI</b>	chioma compressa, seccumi interni	discreto
<b>Quadro fitosanitario riassuntivo:</b> Discreto: albero di discreto vigore, ferite lievi ed in corso di cicatrizzazione, attacchi parassitari limitati		

STIMA DEL RISCHIO	
<b>Bersaglio:</b> strada	<b>Classe fitostatica:</b> B
<b>Indice di rischio (I.R. = DANNO X BERSAGLIO):</b> medio	<b>Monitoraggio/ricontrollo:</b> 3 anni

INDAGINI STRUMENTALI ESEGUITE	
MARTELLO	No
RESISTOGRAPH	No
TOMOGRAFIA	No
PROVA DI TRAZIONE	No

INTERVENTI SUL SOGGETTO
potatura di contenimento

NOTE
Contenimento chioma lato strada





# CITTA' DI PIAZZOLA SUL BRENTA

(Provincia di Padova)

35016 - Viale Silvestro Camerini n° 3 - C.F. 80009670284 - P.IVA 00962850285

## SCHEDA DI RILIEVO FITOSANITARIO - METODO V.T.A.

<b>Codice:</b> 00052	<b>Specie:</b> Magnolia grandiflora
----------------------	-------------------------------------

<b>Rilevatore:</b> S.Sgrò - S.Luison	<b>Data:</b> 28/10/2016
--------------------------------------	-------------------------

### CARATTERISTICHE DEL SITO

<b>Posizione urbanistica:</b> centrale	<b>Nome sito:</b> Viale S. Camerini
<b>Tipologia sito:</b> alberata stradale	<b>Stazione:</b> pieno campo
<b>Posizione:</b> filare	<b>Posizione sociale:</b> codominante
<b>Interferenze (conflitti):</b>	

### CARATTERISTICHE FISIONOMICHE

<b>Diametro tronco (cm):</b> 55	<b>Circonferenza (cm):</b> 172,78
<b>Classe di altezza (m):</b> 16-25	<b>Altezza primo palco (m):</b> 2,50
<b>Diametro chioma (m):</b> 8	<b>Monumentalità:</b> No
<b>Anno impianto:</b>	

	ALTERAZIONI E DIFETTI DELLA PIANTA	GIUDIZIO
<b>RADICI E CONTRAFFORTI</b>		discreto
<b>COLLETTO</b>		
<b>FUSTO E CASTELLO</b>	bombature/rigonfiamenti	discreto
<b>CHIOMA E RAMI</b>	chioma compressa, reiterazioni prolettiche, seccumi distali, seccumi interni, trasparenza	discreto
<b>Quadro fitosanitario riassuntivo:</b> Discreto: albero di discreto vigore, ferite lievi ed in corso di cicatrizzazione, attacchi parassitari limitati		

### STIMA DEL RISCHIO

<b>Bersaglio:</b> strada	<b>Classe fitostatica:</b> B
<b>Indice di rischio (I.R. = DANNO X BERSAGLIO):</b> medio	<b>Monitoraggio/ricontrollo:</b> 5 anni

### INDAGINI STRUMENTALI ESEGUITE

MARTELLO	Si				
RESISTOGRAPH	<b>Nome</b> 00052_R1	<b>Zona</b> Fusto	<b>Posizione</b> 170 S	<b>H da terra (cm)</b> 50	<b>Inclinazione</b> 5
TOMOGRAFIA	No				
PROVA DI TRAZIONE	No				

### INTERVENTI SUL SOGGETTO

nessuno
---------

### FOTO



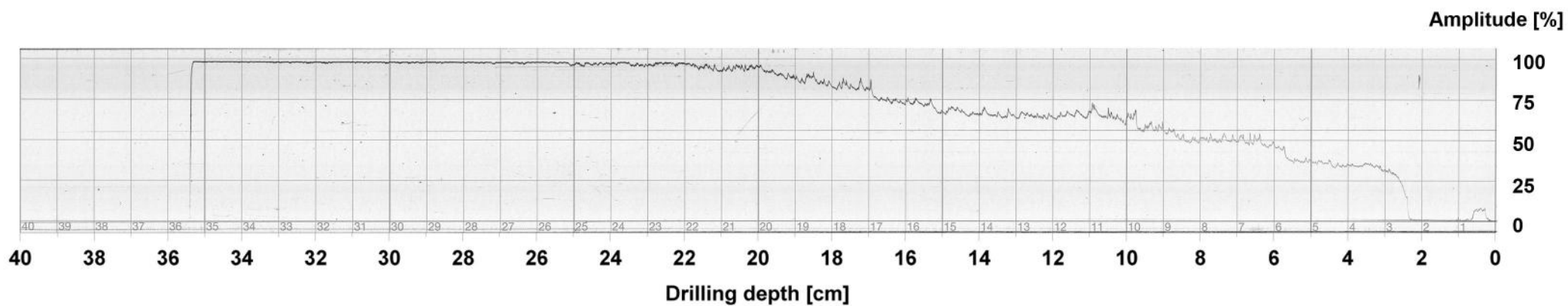
### NOTE

--



## Measuring / object data

Measurement no. : 1	Tilt : 5°	Name : 00052_R1
Drilling depth : 35,47 cm	Avg. curve : off	
Wood species : Soft (1)	Diameter : 55,0 cm	
ID number : 000000000000	Level : 50,0 cm	
Date : 02.11.2016	Direction : 170° S	
Time : 14:58:04	Object species : Magnolia grandiflora	
Advance : 64 cm/min	Location : Fusto	



## Comment

Tracciato non evidenzia alterazione dei tessuti legnosi, pianta sana



# CITTA' DI PIAZZOLA SUL BRENTA

(Provincia di Padova)

35016 - Viale Silvestro Camerini n° 3 - C.F. 80009670284 - P.IVA 00962850285

## SCHEDA DI RILIEVO FITOSANITARIO - METODO V.T.A.

<b>Codice:</b> 00053	<b>Specie:</b> Magnolia grandiflora	<b>Rilevatore:</b> S.Sgrò - S.Luison	<b>Data:</b> 28/10/2016
----------------------	-------------------------------------	--------------------------------------	-------------------------

CARATTERISTICHE DEL SITO	
<b>Posizione urbanistica:</b> centrale	<b>Nome sito:</b> Viale S. Camerini
<b>Tipologia sito:</b> alberata stradale	<b>Stazione:</b> pieno campo
<b>Posizione:</b> filare	<b>Posizione sociale:</b> codominante
<b>Interferenze (conflitti):</b>	

CARATTERISTICHE FISIONOMICHE	
<b>Diametro tronco(cm):</b> 68	<b>Circonferenza (cm):</b> 213,62
<b>Classe di altezza (m):</b> 10-15	<b>Altezza primo palco (m):</b> 2
<b>Diametro chioma (m):</b> 12	<b>Monumentalità:</b> No
<b>Anno impianto:</b>	


	ALTERAZIONI E DIFETTI DELLA PIANTA	GIUDIZIO
<b>RADICI E CONTRAFFORTI</b>		discreto
<b>COLLETTO</b>		
<b>FUSTO E CASTELLO</b>	ferita/e aperta/e	discreto
<b>CHIOMA E RAMI</b>	chioma compressa, carie all'inserzione di branche, ferita/e aperta/e, ferita/e cicatrizzata/e	discreto
<b>Quadro fitosanitario riassuntivo:</b> Discreto: albero di discreto vigore, ferite lievi ed in corso di cicatrizzazione, attacchi parassitari limitati		

STIMA DEL RISCHIO	
<b>Bersaglio:</b> strada	<b>Classe fitostatica:</b> B
<b>Indice di rischio (I.R. = DANNO X BERSAGLIO):</b> medio	<b>Monitoraggio/ricontrollo:</b> 3 anni

INDAGINI STRUMENTALI ESEGUITE	
<b>MARTELLO</b>	Si
<b>RESISTOGRAPH</b>	No
<b>TOMOGRAFIA</b>	No
<b>PROVA DI TRAZIONE</b>	No

INTERVENTI SUL SOGGETTO
potatura di contenimento, potatura di selezione

NOTE
Alleggerire carico branca con carie all inserzione (lato SW)





# CITTA' DI PIAZZOLA SUL BRENTA

(Provincia di Padova)

35016 - Viale Silvestro Camerini n° 3 - C.F. 80009670284 - P.IVA 00962850285

## SCHEDA DI RILIEVO FITOSANITARIO - METODO V.T.A.

<b>Codice:</b> 00054	<b>Specie:</b> Magnolia grandiflora	<b>Rilevatore:</b> S.Sgrò - S.Luison	<b>Data:</b> 28/10/2016
----------------------	-------------------------------------	--------------------------------------	-------------------------

CARATTERISTICHE DEL SITO	
<b>Posizione urbanistica:</b> centrale	<b>Nome sito:</b> Viale S. Camerini
<b>Tipologia sito:</b> alberata stradale	<b>Stazione:</b> pieno campo
<b>Posizione:</b> filare	<b>Posizione sociale:</b> codominante
<b>Interferenze (conflitti):</b>	

CARATTERISTICHE FISIONOMICHE	
<b>Diametro tronco(cm):</b> 37	<b>Circonferenza (cm):</b> 116,23
<b>Classe di altezza (m):</b> 10-15	<b>Altezza primo palco (m):</b> 2,50
<b>Diametro chioma (m):</b> 7	<b>Monumentalità:</b> No
<b>Anno impianto:</b>	

	ALTERAZIONI E DIFETTI DELLA PIANTA	GIUDIZIO
<b>RADICI E CONTRAFFORTI</b>		discreto
<b>COLLETTO</b>		
<b>FUSTO E CASTELLO</b>	costolature, sinuoso	discreto
<b>CHIOMA E RAMI</b>	chioma compressa, monconi secchi, clorosi, seccumi interni	discreto


**Quadro fitosanitario riassuntivo:** Discreto: albero di discreto vigore, ferite lievi ed in corso di cicatrizzazione, attacchi parassitari limitati

STIMA DEL RISCHIO	
<b>Bersaglio:</b> strada	<b>Classe fitostatica:</b> B
<b>Indice di rischio (I.R. = DANNO X BERSAGLIO):</b> basso	<b>Monitoraggio/ricontrollo:</b> 5 anni

INDAGINI STRUMENTALI ESEGUITE	
MARTELLO	No
RESISTOGRAPH	No
TOMOGRAFIA	No
PROVA DI TRAZIONE	No

INTERVENTI SUL SOGGETTO
nessuno

NOTE





# CITTA' DI PIAZZOLA SUL BRENTA

(Provincia di Padova)

35016 - Viale Silvestro Camerini n° 3 - C.F. 80009670284 - P.IVA 00962850285

## SCHEDA DI RILIEVO FITOSANITARIO - METODO V.T.A.

<b>Codice:</b> 00055	<b>Specie:</b> Magnolia grandiflora
----------------------	-------------------------------------

<b>Rilevatore:</b> S.Sgrò - S.Luison	<b>Data:</b> 28/10/2016
--------------------------------------	-------------------------

CARATTERISTICHE DEL SITO	
<b>Posizione urbanistica:</b> centrale	<b>Nome sito:</b> Viale S. Camerini
<b>Tipologia sito:</b> alberata stradale	<b>Stazione:</b> pieno campo
<b>Posizione:</b> filare	<b>Posizione sociale:</b> dominante
<b>Interferenze (conflitti):</b> lampione	

CARATTERISTICHE FISIONOMICHE	
<b>Diametro tronco(cm):</b> 82	<b>Circonferenza (cm):</b> 257,61
<b>Classe di altezza (m):</b> 16-25	<b>Altezza primo palco (m):</b> 2
<b>Diametro chioma (m):</b> 11	<b>Monumentalità:</b> No
<b>Anno impianto:</b>	


	ALTERAZIONI E DIFETTI DELLA PIANTA	GIUDIZIO
<b>RADICI E CONTRAFFORTI</b>	affioranti, avventizie/reiterazione, avvolgenti, danneggiati, strozzanti	discreto
<b>COLLETTO</b>		
<b>FUSTO E CASTELLO</b>	corteccia inclusa al castello, costolature, bombature/rigonfiamenti	grave
<b>CHIOMA E RAMI</b>	chioma compressa, inserzione stretta, corteccia inclusa, monconi secchi, seccumi interni	discreto
<b>Quadro fitosanitario riassuntivo:</b> Discreto: albero di discreto vigore, ferite lievi ed in corso di cicatrizzazione, attacchi parassitari limitati		

STIMA DEL RISCHIO	
<b>Bersaglio:</b> strada	<b>Classe fitostatica:</b> C
<b>Indice di rischio (I.R. = DANNO X BERSAGLIO):</b> medio	<b>Monitoraggio/ricontrollo:</b> 2 anni

INDAGINI STRUMENTALI ESEGUITE	
<b>MARTELLO</b>	Si
<b>RESISTOGRAPH</b>	No
<b>TOMOGRAFIA</b>	No
<b>PROVA DI TRAZIONE</b>	No

INTERVENTI SUL SOGGETTO
potatura di contenimento, consolidamento

NOTE
Condolidamento statico a 2/3 h CdR 4t Elasticità 2% Rimuovere moncone al fusto





# CITTA' DI PIAZZOLA SUL BRENTA

(Provincia di Padova)

35016 - Viale Silvestro Camerini n° 3 - C.F. 80009670284 - P.IVA 00962850285

## SCHEDA DI RILIEVO FITOSANITARIO - METODO V.T.A.

<b>Codice:</b> 00056	<b>Specie:</b> Magnolia grandiflora	<b>Rilevatore:</b> S.Sgrò - S.Luison	<b>Data:</b> 28/10/2016
----------------------	-------------------------------------	--------------------------------------	-------------------------

CARATTERISTICHE DEL SITO	
<b>Posizione urbanistica:</b> centrale	<b>Nome sito:</b> Viale S. Camerini
<b>Tipologia sito:</b> alberata stradale	<b>Stazione:</b> pieno campo
<b>Posizione:</b> filare	<b>Posizione sociale:</b> codominante
<b>Interferenze (conflitti):</b>	

CARATTERISTICHE FISIONOMICHE	
<b>Diametro tronco(cm):</b> 50	<b>Circonferenza (cm):</b> 157,07
<b>Classe di altezza (m):</b> 10-15	<b>Altezza primo palco (m):</b> 2,50
<b>Diametro chioma (m):</b> 9	<b>Monumentalità:</b> No
<b>Anno impianto:</b>	


	ALTERAZIONI E DIFETTI DELLA PIANTA	GIUDIZIO
<b>RADICI E CONTRAFFORTI</b>		discreto
<b>COLLETTO</b>		
<b>FUSTO E CASTELLO</b>	costolature, torsione	discreto
<b>CHIOMA E RAMI</b>	chioma compressa, clorosi, seccumi interni	discreto
<b>Quadro fitosanitario riassuntivo:</b> Discreto: albero di discreto vigore, ferite lievi ed in corso di cicatrizzazione, attacchi parassitari limitati		

STIMA DEL RISCHIO	
<b>Bersaglio:</b> strada	<b>Classe fitostatica:</b> B
<b>Indice di rischio (I.R. = DANNO X BERSAGLIO):</b> basso	<b>Monitoraggio/ricontrollo:</b> 5 anni

INDAGINI STRUMENTALI ESEGUITE	
MARTELLO	No
RESISTOGRAPH	No
TOMOGRAFIA	No
PROVA DI TRAZIONE	No

INTERVENTI SUL SOGGETTO
rimonda del secco

NOTE





# CITTA' DI PIAZZOLA SUL BRENTA

(Provincia di Padova)

35016 - Viale Silvestro Camerini n° 3 - C.F. 80009670284 - P.IVA 00962850285

## SCHEDA DI RILIEVO FITOSANITARIO - METODO V.T.A.

<b>Codice:</b> 00057	<b>Specie:</b> Magnolia grandiflora	<b>Rilevatore:</b> S.Sgrò - S.Luison	<b>Data:</b> 28/10/2016
----------------------	-------------------------------------	--------------------------------------	-------------------------

CARATTERISTICHE DEL SITO	
<b>Posizione urbanistica:</b> centrale	<b>Nome sito:</b> Viale S. Camerini
<b>Tipologia sito:</b> alberata stradale	<b>Stazione:</b> pieno campo
<b>Posizione:</b> filare	<b>Posizione sociale:</b> codominante
<b>Interferenze (conflitti):</b>	

CARATTERISTICHE FISIONOMICHE	
<b>Diametro tronco(cm):</b> 80	<b>Circonferenza (cm):</b> 251,32
<b>Classe di altezza (m):</b> 10-15	<b>Altezza primo palco (m):</b> 2,50
<b>Diametro chioma (m):</b> 12	<b>Monumentalità:</b> No
<b>Anno impianto:</b>	


	ALTERAZIONI E DIFETTI DELLA PIANTA	GIUDIZIO
<b>RADICI E CONTRAFFORTI</b>	affioranti	discreto
<b>COLLETTO</b>	allargato	
<b>FUSTO E CASTELLO</b>	costolature	discreto
<b>CHIOMA E RAMI</b>	chioma compressa, monconi secchi, seccumi interni	discreto
<b>Quadro fitosanitario riassuntivo:</b> Discreto: albero di discreto vigore, ferite lievi ed in corso di cicatrizzazione, attacchi parassitari limitati		

STIMA DEL RISCHIO	
<b>Bersaglio:</b> strada	<b>Classe fitostatica:</b> B
<b>Indice di rischio (I.R. = DANNO X BERSAGLIO):</b> medio	<b>Monitoraggio/ricontrollo:</b> 3 anni

INDAGINI STRUMENTALI ESEGUITE	
<b>MARTELLO</b>	Si
<b>RESISTOGRAPH</b>	No
<b>TOMOGRAFIA</b>	No
<b>PROVA DI TRAZIONE</b>	No

INTERVENTI SUL SOGGETTO
rimonda del secco, potatura di contenimento, consolidamento

NOTE
Consolidamento statico di tenuta branche lato Sud CdR 2t Elasticità 2%





# CITTA' DI PIAZZOLA SUL BRENTA

(Provincia di Padova)

35016 - Viale Silvestro Camerini n° 3 - C.F. 80009670284 - P.IVA 00962850285

## SCHEDA DI RILIEVO FITOSANITARIO - METODO V.T.A.

<b>Codice:</b> 00058	<b>Specie:</b> Magnolia grandiflora	<b>Rilevatore:</b> S.Sgrò - S.Luison	<b>Data:</b> 28/10/2016
----------------------	-------------------------------------	--------------------------------------	-------------------------

CARATTERISTICHE DEL SITO	
<b>Posizione urbanistica:</b> centrale	<b>Nome sito:</b> Viale S. Camerini
<b>Tipologia sito:</b> alberata stradale	<b>Stazione:</b> pieno campo
<b>Posizione:</b> filare	<b>Posizione sociale:</b> codominante
<b>Interferenze (conflitti):</b>	

CARATTERISTICHE FISIONOMICHE	
<b>Diametro tronco(cm):</b> 57	<b>Circonferenza (cm):</b> 179,07
<b>Classe di altezza (m):</b> 10-15	<b>Altezza primo palco (m):</b> 2,50
<b>Diametro chioma (m):</b> 8	<b>Monumentalità:</b> No
<b>Anno impianto:</b>	

	ALTERAZIONI E DIFETTI DELLA PIANTA	GIUDIZIO
<b>RADICI E CONTRAFFORTI</b>	affioranti, avventizie/reiterazione, avvolgenti, strozzanti	discreto
<b>COLLETTO</b>		
<b>FUSTO E CASTELLO</b>	costolature	discreto
<b>CHIOMA E RAMI</b>	chioma compressa, inserzione stretta, corteccia inclusa, monconi secchi, seccumi interni	discreto
<b>Quadro fitosanitario riassuntivo:</b> Discreto: albero di discreto vigore, ferite lievi ed in corso di cicatrizzazione, attacchi parassitari limitati		

STIMA DEL RISCHIO	
<b>Bersaglio:</b> strada	<b>Classe fitostatica:</b> B
<b>Indice di rischio (I.R. = DANNO X BERSAGLIO):</b> medio	<b>Monitoraggio/ricontrollo:</b> 5 anni

INDAGINI STRUMENTALI ESEGUITE	
<b>MARTELLO</b>	No
<b>RESISTOGRAPH</b>	No
<b>TOMOGRAFIA</b>	No
<b>PROVA DI TRAZIONE</b>	No

INTERVENTI SUL SOGGETTO
nessuno

NOTE





# CITTA' DI PIAZZOLA SUL BRENTA

(Provincia di Padova)

35016 - Viale Silvestro Camerini n° 3 - C.F. 80009670284 - P.IVA 00962850285

## SCHEDA DI RILIEVO FITOSANITARIO - METODO V.T.A.

<b>Codice:</b> 00059	<b>Specie:</b> Magnolia grandiflora	<b>Rilevatore:</b> S.Sgrò - S.Luison	<b>Data:</b> 28/10/2016
----------------------	-------------------------------------	--------------------------------------	-------------------------

CARATTERISTICHE DEL SITO	
<b>Posizione urbanistica:</b> centrale	<b>Nome sito:</b> Viale S. Camerini
<b>Tipologia sito:</b> alberata stradale	<b>Stazione:</b> pieno campo
<b>Posizione:</b> filare	<b>Posizione sociale:</b> codominante
<b>Interferenze (conflitti):</b>	

CARATTERISTICHE FISIONOMICHE	
<b>Diametro tronco(cm):</b> 93	<b>Circonferenza (cm):</b> 292,16
<b>Classe di altezza (m):</b> 16-25	<b>Altezza primo palco (m):</b> 1
<b>Diametro chioma (m):</b> 10	<b>Monumentalità:</b> No
<b>Anno impianto:</b>	


	ALTERAZIONI E DIFETTI DELLA PIANTA	GIUDIZIO
<b>RADICI E CONTRAFFORTI</b>	affioranti, avvolgenti, danneggiati, strozzanti	discreto
<b>COLLETTO</b>		
<b>FUSTO E CASTELLO</b>	corteccia inclusa al castello, costolature, bombature/rigonfiamenti	discreto
<b>CHIOMA E RAMI</b>	chioma compressa, inserzione stretta, monconi secchi, seccumi interni	discreto
<b>Quadro fitosanitario riassuntivo:</b> Discreto: albero di discreto vigore, ferite lievi ed in corso di cicatrizzazione, attacchi parassitari limitati		

STIMA DEL RISCHIO	
<b>Bersaglio:</b> strada	<b>Classe fitostatica:</b> C
<b>Indice di rischio (I.R. = DANNO X BERSAGLIO):</b> medio	<b>Monitoraggio/ricontrollo:</b> 2 anni

INDAGINI STRUMENTALI ESEGUITE				
MARTELLO	Si			
RESISTOGRAPH	No			
TOMOGRAFIA	<b>Nome</b> 00059_T1	<b>Zona</b> Fusto	<b>Circonferenza (cm)</b> 314	<b>H da terra (cm)</b> 80
PROVA DI TRAZIONE	No			

INTERVENTI SUL SOGGETTO
consolidamento

NOTE
Consolidamento statico 2/3 h CdR 4t Elasticità 2%



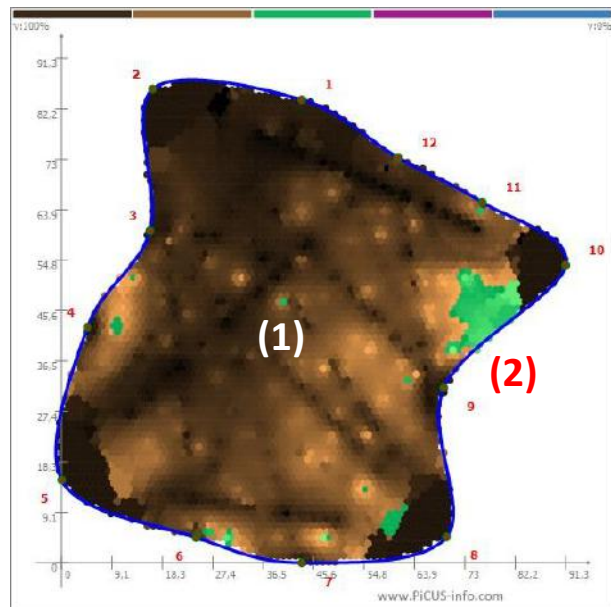


<b>REFERTO INDAGINE STRUMENTALE</b>	<i>TOMOGRAFIA SONICA</i>
-------------------------------------	--------------------------

<b>COD. ALBERO</b>	00059	<b>SPECIE</b>	<i>Magnolia grandiflora</i>
--------------------	-------	---------------	-----------------------------

<b>ZONA</b>	<b>H DA TERRA (cm)</b>	<b>CIRCONF. (cm)</b>	<b>NOME REFERTO</b>
Fusto	80	314	00059_T1

**DIAGNOSTICA STRUMENTALE (tomografia sonica con 12 sensori)**



**Commento referto:**

Il tomogramma non evidenzia zone a velocità di diffusione sonora significativamente alterata (1), riconducibili a forme di degenerazione dei tessuti interni. Presente un'area molto limitata con lievissima alterazione dei valori (2), senza significato dal punto di vista della stabilità complessiva della sezione esaminata.

**DOCUMENTAZIONE FOTOGRAFICA**





# CITTA' DI PIAZZOLA SUL BRENTA

(Provincia di Padova)

35016 - Viale Silvestro Camerini n° 3 - C.F. 80009670284 - P.IVA 00962850285

## SCHEDA DI RILIEVO FITOSANITARIO - METODO V.T.A.

<b>Codice:</b> 00060	<b>Specie:</b> Magnolia grandiflora	<b>Rilevatore:</b> S.Sgrò - S.Luison	<b>Data:</b> 28/10/2016
----------------------	-------------------------------------	--------------------------------------	-------------------------

CARATTERISTICHE DEL SITO	
<b>Posizione urbanistica:</b> centrale	<b>Nome sito:</b> Viale S. Camerini
<b>Tipologia sito:</b> alberata stradale	<b>Stazione:</b> pieno campo
<b>Posizione:</b> filare	<b>Posizione sociale:</b> codominante
<b>Interferenze (conflitti):</b>	

CARATTERISTICHE FISIONOMICHE	
<b>Diametro tronco(cm):</b> 89	<b>Circonferenza (cm):</b> 279,60
<b>Classe di altezza (m):</b> 10-15	<b>Altezza primo palco (m):</b> 3
<b>Diametro chioma (m):</b> 15	<b>Monumentalità:</b> No
<b>Anno impianto:</b>	


	ALTERAZIONI E DIFETTI DELLA PIANTA	GIUDIZIO
<b>RADICI E CONTRAFFORTI</b>	affioranti, avvolgenti, danneggiati, strozzanti	discreto
<b>COLLETTO</b>		
<b>FUSTO E CASTELLO</b>	corteccia inclusa al castello, costolature, bombature/rigonfiamenti, depressioni, ferita/e aperta/e, ferita/e cicatrizzata/e	discreto
<b>CHIOMA E RAMI</b>	chioma compressa, anastomosi rami, inserzione stretta, monconi secchi, ferita/e aperta/e, ferita/e cicatrizzata/e, reiterazioni prolettiche, seccumi interni	discreto
<b>Quadro fitosanitario riassuntivo:</b> Discreto: albero di discreto vigore, ferite lievi ed in corso di cicatrizzazione, attacchi parassitari limitati		

STIMA DEL RISCHIO	
<b>Bersaglio:</b> strada	<b>Classe fitostatica:</b> B
<b>Indice di rischio (I.R. = DANNO X BERSAGLIO):</b> medio	<b>Monitoraggio/ricontrollo:</b> 3 anni

INDAGINI STRUMENTALI ESEGUITE	
MARTELLO	Si
RESISTOGRAPH	No
TOMOGRAFIA	No
PROVA DI TRAZIONE	No

INTERVENTI SUL SOGGETTO
rimonda del secco, potatura di contenimento

NOTE





# CITTA' DI PIAZZOLA SUL BRENTA

(Provincia di Padova)

35016 - Viale Silvestro Camerini n° 3 - C.F. 80009670284 - P.IVA 00962850285

## SCHEDA DI RILIEVO FITOSANITARIO - METODO V.T.A.

<b>Codice:</b> 00061	<b>Specie:</b> Magnolia grandiflora	<b>Rilevatore:</b> S.Sgrò - S.Luison	<b>Data:</b> 28/10/2016
----------------------	-------------------------------------	--------------------------------------	-------------------------

CARATTERISTICHE DEL SITO	
<b>Posizione urbanistica:</b> centrale	<b>Nome sito:</b> Viale S. Camerini
<b>Tipologia sito:</b> alberata stradale	<b>Stazione:</b> pieno campo
<b>Posizione:</b> filare	<b>Posizione sociale:</b> codominante
<b>Interferenze (conflitti):</b>	

CARATTERISTICHE FISIONOMICHE	
<b>Diametro tronco(cm):</b> 54	<b>Circonferenza (cm):</b> 169,64
<b>Classe di altezza (m):</b> 10-15	<b>Altezza primo palco (m):</b> 2
<b>Diametro chioma (m):</b> 10	<b>Monumentalità:</b> No
<b>Anno impianto:</b>	

	ALTERAZIONI E DIFETTI DELLA PIANTA	GIUDIZIO
<b>RADICI E CONTRAFFORTI</b>	avvolgenti	discreto
<b>COLLETTO</b>		
<b>FUSTO E CASTELLO</b>		discreto
<b>CHIOMA E RAMI</b>	chioma compressa, seccumi interni	discreto
<b>Quadro fitosanitario riassuntivo:</b> Discreto: albero di discreto vigore, ferite lievi ed in corso di cicatrizzazione, attacchi parassitari limitati		

STIMA DEL RISCHIO	
<b>Bersaglio:</b> strada, parcheggio	<b>Classe fitostatica:</b> B
<b>Indice di rischio (I.R. = DANNO X BERSAGLIO):</b> basso	<b>Monitoraggio/ricontrollo:</b> 5 anni

INDAGINI STRUMENTALI ESEGUITE	
MARTELLO	No
RESISTOGRAPH	No
TOMOGRAFIA	No
PROVA DI TRAZIONE	No

INTERVENTI SUL SOGGETTO
potatura di contenimento

NOTE
Contenimento chioma lato strada





# CITTA' DI PIAZZOLA SUL BRENTA

(Provincia di Padova)

35016 - Viale Silvestro Camerini n° 3 - C.F. 80009670284 - P.IVA 00962850285

## SCHEDA DI RILIEVO FITOSANITARIO - METODO V.T.A.

<b>Codice:</b> 00062	<b>Specie:</b> Magnolia grandiflora	<b>Rilevatore:</b> S.Sgrò - S.Luison	<b>Data:</b> 28/10/2016
----------------------	-------------------------------------	--------------------------------------	-------------------------

CARATTERISTICHE DEL SITO	
<b>Posizione urbanistica:</b> centrale	<b>Nome sito:</b> Viale S. Camerini
<b>Tipologia sito:</b> alberata stradale	<b>Stazione:</b> pieno campo
<b>Posizione:</b> filare	<b>Posizione sociale:</b> codominante
<b>Interferenze (conflitti):</b>	

CARATTERISTICHE FISIONOMICHE	
<b>Diametro tronco(cm):</b> 75	<b>Circonferenza (cm):</b> 235,61
<b>Classe di altezza (m):</b> 10-15	<b>Altezza primo palco (m):</b> 2
<b>Diametro chioma (m):</b> 11	<b>Monumentalità:</b> No
<b>Anno impianto:</b>	


	ALTERAZIONI E DIFETTI DELLA PIANTA	GIUDIZIO
<b>RADICI E CONTRAFFORTI</b>		discreto
<b>COLLETTO</b>		
<b>FUSTO E CASTELLO</b>	costolature, ferita/e cicatrizzata/e	discreto
<b>CHIOMA E RAMI</b>	chioma compressa, monconi secchi, ferita/e aperta/e, ferita/e cicatrizzata/e, reiterazioni prolettiche, seccumi interni	discreto
<b>Quadro fitosanitario riassuntivo:</b> Discreto: albero di discreto vigore, ferite lievi ed in corso di cicatrizzazione, attacchi parassitari limitati		

STIMA DEL RISCHIO	
<b>Bersaglio:</b> strada, parcheggio	<b>Classe fitostatica:</b> B
<b>Indice di rischio (I.R. = DANNO X BERSAGLIO):</b> medio	<b>Monitoraggio/riconrollo:</b> 5 anni

INDAGINI STRUMENTALI ESEGUITE	
MARTELLO	Si
RESISTOGRAPH	No
TOMOGRAFIA	No
PROVA DI TRAZIONE	No

INTERVENTI SUL SOGGETTO
potatura di contenimento, potatura di selezione

NOTE
Contenimento chioma lato strada Aliegerire grossa branca lato Ovest





# CITTA' DI PIAZZOLA SUL BRENTA

(Provincia di Padova)

35016 - Viale Silvestro Camerini n° 3 - C.F. 80009670284 - P.IVA 00962850285

## SCHEDA DI RILIEVO FITOSANITARIO - METODO V.T.A.

<b>Codice:</b> 00063	<b>Specie:</b> Magnolia grandiflora	<b>Rilevatore:</b> S.Sgrò - S.Luison	<b>Data:</b> 28/10/2016
----------------------	-------------------------------------	--------------------------------------	-------------------------

CARATTERISTICHE DEL SITO	
<b>Posizione urbanistica:</b> centrale	<b>Nome sito:</b> Viale S. Camerini
<b>Tipologia sito:</b> alberata stradale	<b>Stazione:</b> pieno campo
<b>Posizione:</b> filare	<b>Posizione sociale:</b> codominante
<b>Interferenze (conflitti):</b>	

CARATTERISTICHE FISIONOMICHE	
<b>Diametro tronco(cm):</b> 65	<b>Circonferenza (cm):</b> 204,20
<b>Classe di altezza (m):</b> 10-15	<b>Altezza primo palco (m):</b> 2
<b>Diametro chioma (m):</b> 11	<b>Monumentalità:</b> No
<b>Anno impianto:</b>	


	ALTERAZIONI E DIFETTI DELLA PIANTA	GIUDIZIO
<b>RADICI E CONTRAFFORTI</b>		discreto
<b>COLLETTO</b>	riscoppi	
<b>FUSTO E CASTELLO</b>	costolature, torsione	discreto
<b>CHIOMA E RAMI</b>	chioma compressa, monconi secchi, seccumi interni	discreto
<b>Quadro fitosanitario riassuntivo:</b> Discreto: albero di discreto vigore, ferite lievi ed in corso di cicatrizzazione, attacchi parassitari limitati		

STIMA DEL RISCHIO	
<b>Bersaglio:</b> strada, parcheggio	<b>Classe fitostatica:</b> B
<b>Indice di rischio (I.R. = DANNO X BERSAGLIO):</b> medio	<b>Monitoraggio/ricontrollo:</b> 5 anni

INDAGINI STRUMENTALI ESEGUITE	
MARTELLO	No
RESISTOGRAPH	No
TOMOGRAFIA	No
PROVA DI TRAZIONE	No

INTERVENTI SUL SOGGETTO
potatura di contenimento

NOTE
Contenimento chioma lato strada





# CITTA' DI PIAZZOLA SUL BRENTA

(Provincia di Padova)

35016 - Viale Silvestro Camerini n° 3 - C.F. 80009670284 - P.IVA 00962850285

## SCHEDA DI RILIEVO FITOSANITARIO - METODO V.T.A.

<b>Codice:</b> 00064	<b>Specie:</b> Magnolia grandiflora	<b>Rilevatore:</b> S.Sgrò - S.Luison	<b>Data:</b> 28/10/2016
----------------------	-------------------------------------	--------------------------------------	-------------------------

CARATTERISTICHE DEL SITO	
<b>Posizione urbanistica:</b> centrale	<b>Nome sito:</b> Viale S. Camerini
<b>Tipologia sito:</b> alberata stradale	<b>Stazione:</b> pieno campo
<b>Posizione:</b> filare	<b>Posizione sociale:</b> codominante
<b>Interferenze (conflitti):</b>	

CARATTERISTICHE FISIONOMICHE	
<b>Diametro tronco(cm):</b> 50	<b>Circonferenza (cm):</b> 157,07
<b>Classe di altezza (m):</b> 10-15	<b>Altezza primo palco (m):</b> 2
<b>Diametro chioma (m):</b> 10	<b>Monumentalità:</b> No
<b>Anno impianto:</b>	


	ALTERAZIONI E DIFETTI DELLA PIANTA	GIUDIZIO
<b>RADICI E CONTRAFFORTI</b>		discreto
<b>COLLETTO</b>		
<b>FUSTO E CASTELLO</b>	ferita/e aperta/e, ferita/e cicatrizzata/e	discreto
<b>CHIOMA E RAMI</b>	chioma compressa, seccumi distali, seccumi interni	discreto
<b>Quadro fitosanitario riassuntivo:</b> Discreto: albero di discreto vigore, ferite lievi ed in corso di cicatrizzazione, attacchi parassitari limitati		

STIMA DEL RISCHIO	
<b>Bersaglio:</b> strada	<b>Classe fitostatica:</b> B
<b>Indice di rischio (I.R. = DANNO X BERSAGLIO):</b> medio	<b>Monitoraggio/ricontrollo:</b> 5 anni

INDAGINI STRUMENTALI ESEGUITE	
MARTELLO	No
RESISTOGRAPH	No
TOMOGRAFIA	No
PROVA DI TRAZIONE	No

INTERVENTI SUL SOGGETTO
nessuno

NOTE





# CITTA' DI PIAZZOLA SUL BRENTA

(Provincia di Padova)

35016 - Viale Silvestro Camerini n° 3 - C.F. 80009670284 - P.IVA 00962850285

## SCHEDA DI RILIEVO FITOSANITARIO - METODO V.T.A.

<b>Codice:</b> 00065	<b>Specie:</b> Magnolia grandiflora	<b>Rilevatore:</b> S.Sgrò - S.Luison	<b>Data:</b> 28/10/2016
----------------------	-------------------------------------	--------------------------------------	-------------------------

CARATTERISTICHE DEL SITO	
<b>Posizione urbanistica:</b> centrale	<b>Nome sito:</b> Viale S. Camerini
<b>Tipologia sito:</b> alberata stradale	<b>Stazione:</b> pieno campo
<b>Posizione:</b> filare	<b>Posizione sociale:</b> codominante
<b>Interferenze (conflitti):</b>	


CARATTERISTICHE FISIONOMICHE	
<b>Diametro tronco(cm):</b> 80	<b>Circonferenza (cm):</b> 251,32
<b>Classe di altezza (m):</b> 10-15	<b>Altezza primo palco (m):</b> 3
<b>Diametro chioma (m):</b> 11	<b>Monumentalità:</b> No
<b>Anno impianto:</b>	

	ALTERAZIONI E DIFETTI DELLA PIANTA	GIUDIZIO
<b>RADICI E CONTRAFFORTI</b>		discreto
<b>COLLETTO</b>	allargato	
<b>FUSTO E CASTELLO</b>	corteccia inclusa al castello, ferita/e cicatrizzata/e	discreto
<b>CHIOMA E RAMI</b>	chioma compressa, anastomosi rami, inserzione stretta, corteccia inclusa, monconi secchi, ferita/e aperta/e, ferita/e cicatrizzata/e, seccumi interni	discreto
<b>Quadro fitosanitario riassuntivo:</b> Discreto: albero di discreto vigore, ferite lievi ed in corso di cicatrizzazione, attacchi parassitari limitati		

STIMA DEL RISCHIO	
<b>Bersaglio:</b> strada	<b>Classe fitostatica:</b> B
<b>Indice di rischio (I.R. = DANNO X BERSAGLIO):</b> medio	<b>Monitoraggio/riconrollo:</b> 3 anni

INDAGINI STRUMENTALI ESEGUITE	
<b>MARTELLO</b>	No
<b>RESISTOGRAPH</b>	No
<b>TOMOGRAFIA</b>	No
<b>PROVA DI TRAZIONE</b>	No

INTERVENTI SUL SOGGETTO
potatura di contenimento, consolidamento



NOTE
Consolidamento statico a 2/3 h CdR 4t Elasticità 2%



# CITTA' DI PIAZZOLA SUL BRENTA

(Provincia di Padova)

35016 - Viale Silvestro Camerini n° 3 - C.F. 80009670284 - P.IVA 00962850285

## SCHEDA DI RILIEVO FITOSANITARIO - METODO V.T.A.

<b>Codice:</b> 00066	<b>Specie:</b> Magnolia grandiflora	<b>Rilevatore:</b> S.Sgrò - S.Luison	<b>Data:</b> 28/10/2016
----------------------	-------------------------------------	--------------------------------------	-------------------------

CARATTERISTICHE DEL SITO	
<b>Posizione urbanistica:</b> centrale	<b>Nome sito:</b> Viale S. Camerini
<b>Tipologia sito:</b> alberata stradale	<b>Stazione:</b> pieno campo
<b>Posizione:</b> filare	<b>Posizione sociale:</b> codominante
<b>Interferenze (conflitti):</b> lampione	

CARATTERISTICHE FISIONOMICHE	
<b>Diametro tronco(cm):</b> 67	<b>Circonferenza (cm):</b> 210,48
<b>Classe di altezza (m):</b> 16-25	<b>Altezza primo palco (m):</b> 3,50
<b>Diametro chioma (m):</b> 10	<b>Monumentalità:</b> No
<b>Anno impianto:</b>	


	ALTERAZIONI E DIFETTI DELLA PIANTA	GIUDIZIO
<b>RADICI E CONTRAFFORTI</b>	avventizie/reiterazione, avvolgenti	discreto
<b>COLLETTO</b>		
<b>FUSTO E CASTELLO</b>	ferita/e aperta/e, ferita/e cicatrizzata/e	discreto
<b>CHIOMA E RAMI</b>	chioma compressa, monconi secchi, seccumi interni	discreto
<b>Quadro fitosanitario riassuntivo:</b> Discreto: albero di discreto vigore, ferite lievi ed in corso di cicatrizzazione, attacchi parassitari limitati		

STIMA DEL RISCHIO	
<b>Bersaglio:</b> strada	<b>Classe fitostatica:</b> B
<b>Indice di rischio (I.R. = DANNO X BERSAGLIO):</b> medio	<b>Monitoraggio/ricontrollo:</b> 5 anni

INDAGINI STRUMENTALI ESEGUITE	
MARTELLO	No
RESISTOGRAPH	No
TOMOGRAFIA	No
PROVA DI TRAZIONE	No

INTERVENTI SUL SOGGETTO
potatura di contenimento

NOTE
Contenimento chioma lato strada







# CITTA' DI PIAZZOLA SUL BRENTA

(Provincia di Padova)

35016 - Viale Silvestro Camerini n° 3 - C.F. 80009670284 - P.IVA 00962850285

## SCHEDA DI RILIEVO FITOSANITARIO - METODO V.T.A.

<b>Codice:</b> 00067	<b>Specie:</b> Magnolia grandiflora	<b>Rilevatore:</b> S.Sgrò - S.Luison	<b>Data:</b> 28/10/2016
----------------------	-------------------------------------	--------------------------------------	-------------------------

CARATTERISTICHE DEL SITO	
<b>Posizione urbanistica:</b> centrale	<b>Nome sito:</b> Viale S. Camerini
<b>Tipologia sito:</b> alberata stradale	<b>Stazione:</b> pieno campo
<b>Posizione:</b> filare	<b>Posizione sociale:</b> codominante
<b>Interferenze (conflitti):</b>	

CARATTERISTICHE FISIONOMICHE	
<b>Diametro tronco(cm):</b> 75	<b>Circonferenza (cm):</b> 235,61
<b>Classe di altezza (m):</b> 10-15	<b>Altezza primo palco (m):</b> 2,50
<b>Diametro chioma (m):</b> 12	<b>Monumentalità:</b> No
<b>Anno impianto:</b>	


	ALTERAZIONI E DIFETTI DELLA PIANTA	GIUDIZIO
<b>RADICI E CONTRAFFORTI</b>		discreto
<b>COLLETTO</b>		
<b>FUSTO E CASTELLO</b>	corteccia inclusa al castello, costolature, ferita/e cicatrizzata/e	discreto
<b>CHIOMA E RAMI</b>	chioma compressa, monconi secchi, ferita/e aperta/e, ferita/e cicatrizzata/e, seccumi interni	discreto
<b>Quadro fitosanitario riassuntivo:</b> Discreto: albero di discreto vigore, ferite lievi ed in corso di cicatrizzazione, attacchi parassitari limitati		

STIMA DEL RISCHIO	
<b>Bersaglio:</b> strada	<b>Classe fitostatica:</b> B
<b>Indice di rischio (I.R. = DANNO X BERSAGLIO):</b> medio	<b>Monitoraggio/ricontrollo:</b> 3 anni

INDAGINI STRUMENTALI ESEGUITE	
<b>MARTELLO</b>	Si
<b>RESISTOGRAPH</b>	No
<b>TOMOGRAFIA</b>	No
<b>PROVA DI TRAZIONE</b>	No

INTERVENTI SUL SOGGETTO
potatura di contenimento, potatura di selezione

NOTE
Allegerie carico su branca principale arcuata e in torsione lato Est (lato strada) = ridurre e diradare





# CITTA' DI PIAZZOLA SUL BRENTA

(Provincia di Padova)

35016 - Viale Silvestro Camerini n° 3 - C.F. 80009670284 - P.IVA 00962850285

## SCHEDA DI RILIEVO FITOSANITARIO - METODO V.T.A.

<b>Codice:</b> 00068	<b>Specie:</b> Magnolia grandiflora	<b>Rilevatore:</b> S.Sgrò - S.Luison	<b>Data:</b> 28/10/2016
----------------------	-------------------------------------	--------------------------------------	-------------------------

CARATTERISTICHE DEL SITO	
<b>Posizione urbanistica:</b> centrale	<b>Nome sito:</b> Viale S. Camerini
<b>Tipologia sito:</b> alberata stradale	<b>Stazione:</b> pieno campo
<b>Posizione:</b> filare	<b>Posizione sociale:</b> singola
<b>Interferenze (conflitti):</b>	

CARATTERISTICHE FISIONOMICHE	
<b>Diametro tronco(cm):</b> 69	<b>Circonferenza (cm):</b> 216,76
<b>Classe di altezza (m):</b> <9	<b>Altezza primo palco (m):</b> 0
<b>Diametro chioma (m):</b> 0	<b>Monumentalità:</b> No
<b>Anno impianto:</b>	

	ALTERAZIONI E DIFETTI DELLA PIANTA	GIUDIZIO
<b>RADICI E CONTRAFFORTI</b>		molto grave
<b>COLLETTO</b>		
<b>FUSTO E CASTELLO</b>		molto grave
<b>CHIOMA E RAMI</b>		molto grave
<b>Quadro fitosanitario riassuntivo:</b> Molto grave: albero morto o quasi interamente secco		

STIMA DEL RISCHIO	
<b>Bersaglio:</b> strada	<b>Classe fitostatica:</b> D
<b>Indice di rischio (I.R. = DANNO X BERSAGLIO):</b> basso	<b>Monitoraggio/ricontrollo:</b> nd

INDAGINI STRUMENTALI ESEGUITE	
<b>MARTELLO</b>	No
<b>RESISTOGRAPH</b>	No
<b>TOMOGRAFIA</b>	No
<b>PROVA DI TRAZIONE</b>	No

INTERVENTI SUL SOGGETTO
abbattimento, sostituzione

NOTE
Albero morto (tronco tagliato a 3 m di h) Specie consigliata per reimpianto: Magnolia grandiflora





# CITTA' DI PIAZZOLA SUL BRENTA

(Provincia di Padova)

35016 - Viale Silvestro Camerini n° 3 - C.F. 80009670284 - P.IVA 00962850285

## SCHEDA DI RILIEVO FITOSANITARIO - METODO V.T.A.

<b>Codice:</b> 00069	<b>Specie:</b> Magnolia grandiflora
----------------------	-------------------------------------

<b>Rilevatore:</b> S.Sgrò - S.Luison	<b>Data:</b> 28/10/2016
--------------------------------------	-------------------------

### CARATTERISTICHE DEL SITO

<b>Posizione urbanistica:</b> centrale	<b>Nome sito:</b> Viale S. Camerini
<b>Tipologia sito:</b> alberata stradale	<b>Stazione:</b> pieno campo
<b>Posizione:</b> filare	<b>Posizione sociale:</b> singola
<b>Interferenze (conflitti):</b> lampione	

### CARATTERISTICHE FISIONOMICHE

<b>Diametro tronco(cm):</b> 60	<b>Circonferenza (cm):</b> 188,49
<b>Classe di altezza (m):</b> 10-15	<b>Altezza primo palco (m):</b> 3
<b>Diametro chioma (m):</b> 11	<b>Monumentalità:</b> No
<b>Anno impianto:</b>	

	ALTERAZIONI E DIFETTI DELLA PIANTA	GIUDIZIO
<b>RADICI E CONTRAFFORTI</b>		discreto
<b>COLLETTO</b>	riscoppi	
<b>FUSTO E CASTELLO</b>	ferita/e cicatrizzata/e	discreto
<b>CHIOMA E RAMI</b>	monconi secchi, ferita/e aperta/e, seccumi distali, seccumi interni	discreto

**Quadro fitosanitario riassuntivo:** Discreto: albero di discreto vigore, ferite lievi ed in corso di cicatrizzazione, attacchi parassitari limitati

### STIMA DEL RISCHIO

<b>Bersaglio:</b> strada	<b>Classe fitostatica:</b> B
<b>Indice di rischio (I.R. = DANNO X BERSAGLIO):</b> medio	<b>Monitoraggio/ricontrollo:</b> 5 anni

### INDAGINI STRUMENTALI ESEGUITE

<b>MARTELLO</b>	No
<b>RESISTOGRAPH</b>	No
<b>TOMOGRAFIA</b>	No
<b>PROVA DI TRAZIONE</b>	No

### INTERVENTI SUL SOGGETTO

rimonda del secco, potatura di contenimento

### NOTE

### FOTO





# CITTA' DI PIAZZOLA SUL BRENTA

(Provincia di Padova)

35016 - Viale Silvestro Camerini n° 3 - C.F. 80009670284 - P.IVA 00962850285

## SCHEDA DI RILIEVO FITOSANITARIO - METODO V.T.A.

<b>Codice:</b> 00070	<b>Specie:</b> Magnolia grandiflora	<b>Rilevatore:</b> S.Sgrò - S.Luison	<b>Data:</b> 28/10/2016
----------------------	-------------------------------------	--------------------------------------	-------------------------

CARATTERISTICHE DEL SITO	
<b>Posizione urbanistica:</b> centrale	<b>Nome sito:</b> Viale S. Camerini
<b>Tipologia sito:</b> alberata stradale	<b>Stazione:</b> pieno campo
<b>Posizione:</b> filare	<b>Posizione sociale:</b> codominante
<b>Interferenze (conflitti):</b> linee aeree, lampione	

CARATTERISTICHE FISIONOMICHE	
<b>Diametro tronco(cm):</b> 47	<b>Circonferenza (cm):</b> 147,65
<b>Classe di altezza (m):</b> <9	<b>Altezza primo palco (m):</b> 3,50
<b>Diametro chioma (m):</b> 6	<b>Monumentalità:</b> No
<b>Anno impianto:</b>	

	ALTERAZIONI E DIFETTI DELLA PIANTA	GIUDIZIO
<b>RADICI E CONTRAFFORTI</b>		discreto
<b>COLLETTO</b>	riscoppi	
<b>FUSTO E CASTELLO</b>	costolature	discreto
<b>CHIOMA E RAMI</b>	chioma compressa, inserzione stretta, seccumi distali, seccumi interni	discreto
<b>Quadro fitosanitario riassuntivo:</b> Discreto: albero di discreto vigore, ferite lievi ed in corso di cicatrizzazione, attacchi parassitari limitati		

STIMA DEL RISCHIO	
<b>Bersaglio:</b> strada	<b>Classe fitostatica:</b> B
<b>Indice di rischio (I.R. = DANNO X BERSAGLIO):</b> basso	<b>Monitoraggio/ricontrollo:</b> 5 anni

INDAGINI STRUMENTALI ESEGUITE	
MARTELLO	No
RESISTOGRAPH	No
TOMOGRAFIA	No
PROVA DI TRAZIONE	No

INTERVENTI SUL SOGGETTO
rimonda del secco, potatura di contenimento

NOTE
Ridurre conflitto con lampione e linee aeree





# CITTA' DI PIAZZOLA SUL BRENTA

(Provincia di Padova)

35016 - Viale Silvestro Camerini n° 3 - C.F. 80009670284 - P.IVA 00962850285

## SCHEDA DI RILIEVO FITOSANITARIO - METODO V.T.A.

<b>Codice:</b> 00071	<b>Specie:</b> Magnolia grandiflora
----------------------	-------------------------------------

<b>Rilevatore:</b> S.Sgrò - S.Luison	<b>Data:</b> 28/10/2016
--------------------------------------	-------------------------

### CARATTERISTICHE DEL SITO

<b>Posizione urbanistica:</b> centrale	<b>Nome sito:</b> Viale S. Camerini
<b>Tipologia sito:</b> alberata stradale	<b>Stazione:</b> pieno campo
<b>Posizione:</b> filare	<b>Posizione sociale:</b> codominante
<b>Interferenze (conflitti):</b> cartellonistica	

### CARATTERISTICHE FISIONOMICHE

<b>Diametro tronco(cm):</b> 86	<b>Circonferenza (cm):</b> 270,17
<b>Classe di altezza (m):</b> 10-15	<b>Altezza primo palco (m):</b> 3,50
<b>Diametro chioma (m):</b> 11	<b>Monumentalità:</b> No
<b>Anno impianto:</b>	

	ALTERAZIONI E DIFETTI DELLA PIANTA	GIUDIZIO
<b>RADICI E CONTRAFFORTI</b>	avventizie/reiterazione	discreto
<b>COLLETO</b>		
<b>FUSTO E CASTELLO</b>		discreto
<b>CHIOMA E RAMI</b>	chioma compressa, monconi secchi, carie all'inserzione di branche, ferita/e aperta/e, ferita/e cicatrizzata/e, sbrancamento, seccumi interni	discreto
<b>Quadro fitosanitario riassuntivo:</b> Discreto: albero di discreto vigore, ferite lievi ed in corso di cicatrizzazione, attacchi parassitari limitati		

### STIMA DEL RISCHIO

<b>Bersaglio:</b> strada	<b>Classe fitostatica:</b> B
<b>Indice di rischio (I.R. = DANNO X BERSAGLIO):</b> medio	<b>Monitoraggio/ricontrollo:</b> 5 anni

### INDAGINI STRUMENTALI ESEGUITE

<b>MARTELLO</b>	No
<b>RESISTOGRAPH</b>	No
<b>TOMOGRAFIA</b>	No
<b>PROVA DI TRAZIONE</b>	No

### INTERVENTI SUL SOGGETTO

rimonda del secco, potatura di contenimento, eliminazione branche a rischio

### NOTE

Contenimento chioma lato strada e ridurre conflitto chioma/semaforo; eliminare branca a rischio lato Est

### FOTO





# CITTA' DI PIAZZOLA SUL BRENTA

(Provincia di Padova)

35016 - Viale Silvestro Camerini n° 3 - C.F. 80009670284 - P.IVA 00962850285

## SCHEDA DI RILIEVO FITOSANITARIO - METODO V.T.A.

<b>Codice:</b> 00072	<b>Specie:</b> Magnolia grandiflora	<b>Rilevatore:</b> S.Sgrò - S.Luison	<b>Data:</b> 28/10/2016
----------------------	-------------------------------------	--------------------------------------	-------------------------

CARATTERISTICHE DEL SITO	
<b>Posizione urbanistica:</b> centrale	<b>Nome sito:</b> Viale S. Camerini
<b>Tipologia sito:</b> alberata stradale	<b>Stazione:</b> pieno campo
<b>Posizione:</b> filare	<b>Posizione sociale:</b> codominante
<b>Interferenze (conflitti):</b>	

CARATTERISTICHE FISIONOMICHE	
<b>Diametro tronco(cm):</b> 55	<b>Circonferenza (cm):</b> 172,78
<b>Classe di altezza (m):</b> 10-15	<b>Altezza primo palco (m):</b> 2,50
<b>Diametro chioma (m):</b> 10	<b>Monumentalità:</b> No
<b>Anno impianto:</b>	


	ALTERAZIONI E DIFETTI DELLA PIANTA	GIUDIZIO
<b>RADICI E CONTRAFFORTI</b>	affioranti, avvolgenti, strozzanti	discreto
<b>COLLETTO</b>	depressioni	
<b>FUSTO E CASTELLO</b>	costolature, depressioni, sciabolato	discreto
<b>CHIOMA E RAMI</b>	chioma compressa, monconi secchi, riscoppi, seccumi interni	discreto
<b>Quadro fitosanitario riassuntivo:</b> Discreto: albero di discreto vigore, ferite lievi ed in corso di cicatrizzazione, attacchi parassitari limitati		

STIMA DEL RISCHIO	
<b>Bersaglio:</b> strada	<b>Classe fitostatica:</b> B
<b>Indice di rischio (I.R. = DANNO X BERSAGLIO):</b> medio	<b>Monitoraggio/ricontrollo:</b> 3 anni

INDAGINI STRUMENTALI ESEGUITE	
MARTELLO	Si
RESISTOGRAPH	No
TOMOGRAFIA	No
PROVA DI TRAZIONE	No

INTERVENTI SUL SOGGETTO
potatura di contenimento

NOTE
Sospetta presenza di radice strozzante lato compressione; Contenimento chioma lato strada





# CITTA' DI PIAZZOLA SUL BRENTA

(Provincia di Padova)

35016 - Viale Silvestro Camerini n° 3 - C.F. 80009670284 - P.IVA 00962850285

## SCHEDA DI RILIEVO FITOSANITARIO - METODO V.T.A.

<b>Codice:</b> 00073	<b>Specie:</b> Magnolia grandiflora	<b>Rilevatore:</b> S.Sgrò - S.Luison	<b>Data:</b> 28/10/2016
----------------------	-------------------------------------	--------------------------------------	-------------------------

CARATTERISTICHE DEL SITO	
<b>Posizione urbanistica:</b> centrale	<b>Nome sito:</b> Viale S. Camerini
<b>Tipologia sito:</b> alberata stradale	<b>Stazione:</b> pieno campo
<b>Posizione:</b> filare	<b>Posizione sociale:</b> codominante
<b>Interferenze (conflitti):</b>	

CARATTERISTICHE FISIONOMICHE	
<b>Diametro tronco(cm):</b> 71	<b>Circonferenza (cm):</b> 223,05
<b>Classe di altezza (m):</b> 10-15	<b>Altezza primo palco (m):</b> 1,80
<b>Diametro chioma (m):</b> 11	<b>Monumentalità:</b> No
<b>Anno impianto:</b>	


	ALTERAZIONI E DIFETTI DELLA PIANTA	GIUDIZIO
<b>RADICI E CONTRAFFORTI</b>	affioranti, avvolgenti	discreto
<b>COLLETTO</b>	allargato	
<b>FUSTO E CASTELLO</b>		discreto
<b>CHIOMA E RAMI</b>	chioma compressa, monconi secchi, ferita/e aperta/e, ferita/e cicatrizzata/e, sbrancamento, seccumi interni	discreto
<b>Quadro fitosanitario riassuntivo:</b> Discreto: albero di discreto vigore, ferite lievi ed in corso di cicatrizzazione, attacchi parassitari limitati		

STIMA DEL RISCHIO	
<b>Bersaglio:</b> strada	<b>Classe fitostatica:</b> B
<b>Indice di rischio (I.R. = DANNO X BERSAGLIO):</b> medio	<b>Monitoraggio/ricontrollo:</b> 5 anni

INDAGINI STRUMENTALI ESEGUITE	
<b>MARTELLO</b>	Si
<b>RESISTOGRAPH</b>	No
<b>TOMOGRAFIA</b>	No
<b>PROVA DI TRAZIONE</b>	No

INTERVENTI SUL SOGGETTO
rimonda del secco, potatura di contenimento

NOTE
Contenimento chioma lato strada





# CITTA' DI PIAZZOLA SUL BRENTA

(Provincia di Padova)

35016 - Viale Silvestro Camerini n° 3 - C.F. 80009670284 - P.IVA 00962850285

## SCHEDA DI RILIEVO FITOSANITARIO - METODO V.T.A.

<b>Codice:</b> 00074	<b>Specie:</b> Magnolia grandiflora	<b>Rilevatore:</b> S.Sgrò - S.Luison	<b>Data:</b> 28/10/2016
----------------------	-------------------------------------	--------------------------------------	-------------------------

CARATTERISTICHE DEL SITO	
<b>Posizione urbanistica:</b> centrale	<b>Nome sito:</b> Viale S. Camerini
<b>Tipologia sito:</b> alberata stradale	<b>Stazione:</b> pieno campo
<b>Posizione:</b> filare	<b>Posizione sociale:</b> dominata
<b>Interferenze (conflitti):</b>	

CARATTERISTICHE FISIONOMICHE	
<b>Diametro tronco (cm):</b> 58	<b>Circonferenza (cm):</b> 182,21
<b>Classe di altezza (m):</b> 10-15	<b>Altezza primo palco (m):</b> 1,50
<b>Diametro chioma (m):</b> 7	<b>Monumentalità:</b> No
<b>Anno impianto:</b>	


	ALTERAZIONI E DIFETTI DELLA PIANTA	GIUDIZIO
<b>RADICI E CONTRAFFORTI</b>		discreto
<b>COLLETTO</b>		
<b>FUSTO E CASTELLO</b>	corteccia inclusa al castello	discreto
<b>CHIOMA E RAMI</b>	chioma compressa, monconi secchi, ferita/e aperta/e, seccumi interni	discreto
<b>Quadro fitosanitario riassuntivo:</b> Discreto: albero di discreto vigore, ferite lievi ed in corso di cicatrizzazione, attacchi parassitari limitati		

STIMA DEL RISCHIO	
<b>Bersaglio:</b> strada	<b>Classe fitostatica:</b> B
<b>Indice di rischio (I.R. = DANNO X BERSAGLIO):</b> medio	<b>Monitoraggio/ricontrollo:</b> 3 anni

INDAGINI STRUMENTALI ESEGUITE	
MARTELLO	Si
RESISTOGRAPH	No
TOMOGRAFIA	No
PROVA DI TRAZIONE	No

INTERVENTI SUL SOGGETTO
rimonda del secco, consolidamento

NOTE
Consolidamento statico a 2/3 h CdR 2t Elasticità 2%







# CITTA' DI PIAZZOLA SUL BRENTA

(Provincia di Padova)

35016 - Viale Silvestro Camerini n° 3 - C.F. 80009670284 - P.IVA 00962850285

## SCHEDA DI RILIEVO FITOSANITARIO - METODO V.T.A.

<b>Codice:</b> 00075	<b>Specie:</b> Magnolia grandiflora	<b>Rilevatore:</b> S.Sgrò - S.Luison	<b>Data:</b> 28/10/2016
----------------------	-------------------------------------	--------------------------------------	-------------------------

CARATTERISTICHE DEL SITO	
<b>Posizione urbanistica:</b> centrale	<b>Nome sito:</b> Viale S. Camerini
<b>Tipologia sito:</b> alberata stradale	<b>Stazione:</b> pieno campo
<b>Posizione:</b> filare	<b>Posizione sociale:</b> codominante
<b>Interferenze (conflitti):</b>	

CARATTERISTICHE FISIONOMICHE	
<b>Diametro tronco(cm):</b> 79	<b>Circonferenza (cm):</b> 248,18
<b>Classe di altezza (m):</b> 10-15	<b>Altezza primo palco (m):</b> 2,50
<b>Diametro chioma (m):</b> 11	<b>Monumentalità:</b> No
<b>Anno impianto:</b>	

	ALTERAZIONI E DIFETTI DELLA PIANTA	GIUDIZIO
<b>RADICI E CONTRAFFORTI</b>		discreto
<b>COLLETTO</b>	allargato	
<b>FUSTO E CASTELLO</b>	ferita/e aperta/e, ferita/e cicatrizzata/e	discreto
<b>CHIOMA E RAMI</b>	chioma compressa, monconi secchi, carie su grosse branche, ferita/e aperta/e, ferita/e cicatrizzata/e, sbrancamento, seccumi interni	discreto
<b>Quadro fitosanitario riassuntivo:</b> Discreto: albero di discreto vigore, ferite lievi ed in corso di cicatrizzazione, attacchi parassitari limitati		

STIMA DEL RISCHIO	
<b>Bersaglio:</b> strada	<b>Classe fitostatica:</b> B
<b>Indice di rischio (I.R. = DANNO X BERSAGLIO):</b> medio	<b>Monitoraggio/riconrollo:</b> 3 anni

INDAGINI STRUMENTALI ESEGUITE	
MARTELLO	Si
RESISTOGRAPH	No
TOMOGRAFIA	No
PROVA DI TRAZIONE	No

INTERVENTI SUL SOGGETTO
rimonda del secco, potatura di contenimento

NOTE
Contenimento chioma lato strada ed alleggerire carico su branca a rischio





# CITTA' DI PIAZZOLA SUL BRENTA

(Provincia di Padova)

35016 - Viale Silvestro Camerini n° 3 - C.F. 80009670284 - P.IVA 00962850285

## SCHEDA DI RILIEVO FITOSANITARIO - METODO V.T.A.

<b>Codice:</b> 00076	<b>Specie:</b> Magnolia grandiflora	<b>Rilevatore:</b> S.Sgrò - S.Luison	<b>Data:</b> 28/10/2016
----------------------	-------------------------------------	--------------------------------------	-------------------------

CARATTERISTICHE DEL SITO	
<b>Posizione urbanistica:</b> centrale	<b>Nome sito:</b> Viale S. Camerini
<b>Tipologia sito:</b> alberata stradale	<b>Stazione:</b> pieno campo
<b>Posizione:</b> filare	<b>Posizione sociale:</b> codominante
<b>Interferenze (conflitti):</b>	

CARATTERISTICHE FISIONOMICHE	
<b>Diametro tronco(cm):</b> 56	<b>Circonferenza (cm):</b> 175,92
<b>Classe di altezza (m):</b> 10-15	<b>Altezza primo palco (m):</b> 0,80
<b>Diametro chioma (m):</b> 10	<b>Monumentalità:</b> No
<b>Anno impianto:</b>	

	ALTERAZIONI E DIFETTI DELLA PIANTA	GIUDIZIO
<b>RADICI E CONTRAFFORTI</b>		discreto
<b>COLLETTO</b>	depressioni	
<b>FUSTO E CASTELLO</b>	corteccia inclusa al castello	grave
<b>CHIOMA E RAMI</b>	chioma compressa, inserzione stretta, monconi secchi, ferita/e aperta/e, ferita/e cicatrizzata/e, seccumi interni	discreto
<b>Quadro fitosanitario riassuntivo:</b> Discreto: albero di discreto vigore, ferite lievi ed in corso di cicatrizzazione, attacchi parassitari limitati		

STIMA DEL RISCHIO	
<b>Bersaglio:</b> strada	<b>Classe fitostatica:</b> C
<b>Indice di rischio (I.R. = DANNO X BERSAGLIO):</b> medio	<b>Monitoraggio/ricontrollo:</b> 2 anni

INDAGINI STRUMENTALI ESEGUITE	
<b>MARTELLO</b>	Si
<b>RESISTOGRAPH</b>	No
<b>TOMOGRAFIA</b>	No
<b>PROVA DI TRAZIONE</b>	No

INTERVENTI SUL SOGGETTO
rimonda del secco, consolidamento

NOTE
Consolidamento statico a 1/2 h CdR 2t Elasticità 2%





# CITTA' DI PIAZZOLA SUL BRENTA

(Provincia di Padova)

35016 - Viale Silvestro Camerini n° 3 - C.F. 80009670284 - P.IVA 00962850285

## SCHEDA DI RILIEVO FITOSANITARIO - METODO V.T.A.

**Codice:** 00077      **Specie:** Magnolia grandiflora

**Rilevatore:** S.Sgrò - S.Luison      **Data:** 28/10/2016

### CARATTERISTICHE DEL SITO

<b>Posizione urbanistica:</b> centrale	<b>Nome sito:</b> Viale S. Camerini
<b>Tipologia sito:</b> alberata stradale	<b>Stazione:</b> pieno campo
<b>Posizione:</b> filare	<b>Posizione sociale:</b> codominante
<b>Interferenze (conflitti):</b> lampione	

### CARATTERISTICHE FISIONOMICHE

<b>Diametro tronco(cm):</b> 74	<b>Circonferenza (cm):</b> 232,47
<b>Classe di altezza (m):</b> 10-15	<b>Altezza primo palco (m):</b> 3
<b>Diametro chioma (m):</b> 11	<b>Monumentalità:</b> No
<b>Anno impianto:</b>	

	ALTERAZIONI E DIFETTI DELLA PIANTA	GIUDIZIO
<b>RADICI E CONTRAFFORTI</b>	avvolgenti, strozzanti	discreto
<b>COLLETO</b>	allargato	
<b>FUSTO E CASTELLO</b>	costolature, ferita/e cicatrizzata/e	discreto
<b>CHIOMA E RAMI</b>	chioma compressa, seccumi interni	discreto

**Quadro fitosanitario riassuntivo:** Discreto: albero di discreto vigore, ferite lievi ed in corso di cicatrizzazione, attacchi parassitari limitati

### STIMA DEL RISCHIO

<b>Bersaglio:</b> strada	<b>Classe fitostatica:</b> B
<b>Indice di rischio (I.R. = DANNO X BERSAGLIO):</b> medio	<b>Monitoraggio/ricontrollo:</b> 5 anni

### INDAGINI STRUMENTALI ESEGUITE

<b>MARTELLO</b>	No
<b>RESISTOGRAPH</b>	No
<b>TOMOGRAFIA</b>	No
<b>PROVA DI TRAZIONE</b>	No

### INTERVENTI SUL SOGGETTO

rimonda del secco, potatura di contenimento

### NOTE

Contenimento chioma lato strada e ridurre conflitto chioma/lampione

### FOTO





# CITTA' DI PIAZZOLA SUL BRENTA

(Provincia di Padova)

35016 - Viale Silvestro Camerini n° 3 - C.F. 80009670284 - P.IVA 00962850285

## SCHEDA DI RILIEVO FITOSANITARIO - METODO V.T.A.

<b>Codice:</b> 00078	<b>Specie:</b> Magnolia grandiflora	<b>Rilevatore:</b> S.Sgrò - S.Luison	<b>Data:</b> 28/10/2016
----------------------	-------------------------------------	--------------------------------------	-------------------------

CARATTERISTICHE DEL SITO	
<b>Posizione urbanistica:</b> centrale	<b>Nome sito:</b> Viale S. Camerini
<b>Tipologia sito:</b> alberata stradale	<b>Stazione:</b> pieno campo
<b>Posizione:</b> filare	<b>Posizione sociale:</b> codominante
<b>Interferenze (conflitti):</b>	

CARATTERISTICHE FISIONOMICHE	
<b>Diametro tronco(cm):</b> 60	<b>Circonferenza (cm):</b> 188,49
<b>Classe di altezza (m):</b> 10-15	<b>Altezza primo palco (m):</b> 2,50
<b>Diametro chioma (m):</b> 11	<b>Monumentalità:</b> No
<b>Anno impianto:</b>	


	ALTERAZIONI E DIFETTI DELLA PIANTA	GIUDIZIO
<b>RADICI E CONTRAFFORTI</b>	avvolgenti, strozzanti	discreto
<b>COLLETTO</b>		
<b>FUSTO E CASTELLO</b>	corteccia inclusa al castello, bombature/rigonfiamenti	discreto
<b>CHIOMA E RAMI</b>	chioma compressa, monconi secchi, ferita/e aperta/e, sbrancamento, seccumi interni, trasparenza	discreto
<b>Quadro fitosanitario riassuntivo:</b> Discreto: albero di discreto vigore, ferite lievi ed in corso di cicatrizzazione, attacchi parassitari limitati		

STIMA DEL RISCHIO	
<b>Bersaglio:</b> strada	<b>Classe fitostatica:</b> B
<b>Indice di rischio (I.R. = DANNO X BERSAGLIO):</b> medio	<b>Monitoraggio/ricontrollo:</b> 3 anni

INDAGINI STRUMENTALI ESEGUITE	
MARTELLO	Si
RESISTOGRAPH	No
TOMOGRAFIA	No
PROVA DI TRAZIONE	No

INTERVENTI SUL SOGGETTO
potatura di contenimento

NOTE
Contenimento chioma lato strada





# CITTA' DI PIAZZOLA SUL BRENTA

(Provincia di Padova)

35016 - Viale Silvestro Camerini n° 3 - C.F. 80009670284 - P.IVA 00962850285

## SCHEDA DI RILIEVO FITOSANITARIO - METODO V.T.A.

<b>Codice:</b> 00079	<b>Specie:</b> Picea abies	<b>Rilevatore:</b> S.Sgrò - S.Luison	<b>Data:</b> 28/10/2016
----------------------	----------------------------	--------------------------------------	-------------------------

CARATTERISTICHE DEL SITO	
<b>Posizione urbanistica:</b> centrale	<b>Nome sito:</b> Parco giochi via XX Settembre
<b>Tipologia sito:</b> giardino	<b>Stazione:</b> pieno campo
<b>Posizione:</b> gruppo	<b>Posizione sociale:</b> codominante
<b>Interferenze (conflitti):</b>	

CARATTERISTICHE FISIONOMICHE	
<b>Diametro tronco(cm):</b> 62	<b>Circonferenza (cm):</b> 194,77
<b>Classe di altezza (m):</b> 16-25	<b>Altezza primo palco (m):</b> 6
<b>Diametro chioma (m):</b> 10	<b>Monumentalità:</b> No
<b>Anno impianto:</b>	

	ALTERAZIONI E DIFETTI DELLA PIANTA	GIUDIZIO
<b>RADICI E CONTRAFFORTI</b>	affioranti, avvolgenti, danneggiati	discreto
<b>COLLETO</b>	allargato	
<b>FUSTO E CASTELLO</b>	essudati resinazione, ferita/e aperta/e, ferita/e cicatrizzata/e, inclinaz. Lineare limitata (>10°)	discreto
<b>CHIOMA E RAMI</b>	chioma asimmetrica, inserzione stretta, corteccia inclusa, microfillia, seccumi distali, seccumi interni, trasparenza	grave
<b>Quadro fitosanitario riassuntivo:</b> Modesto: albero di modesto vigore, ferite mal cicatrizzate e presenza di gravi attacchi parassitari		

STIMA DEL RISCHIO	
<b>Bersaglio:</b> aree gioco	<b>Classe fitostatica:</b> D
<b>Indice di rischio (I.R. = DANNO X BERSAGLIO):</b> elevato	<b>Monitoraggio/ricontrollo:</b> nd

INDAGINI STRUMENTALI ESEGUITE	
MARTELLO	No
RESISTOGRAPH	No
TOMOGRAFIA	No
PROVA DI TRAZIONE	No

INTERVENTI SUL SOGGETTO
abbattimento, sostituzione

NOTE
Rami patenti ed arcuati Non trascurabile propensione al cedimento per rottura di parti di chioma, aspettative di vita ridotte, si consiglia di procedere ad abbattere e sostituire esemplare con specie più idonea alla stazione in esame Specie consigliata per reimpianto: Fraxinus excelsior





# CITTA' DI PIAZZOLA SUL BRENTA

(Provincia di Padova)

35016 - Viale Silvestro Camerini n° 3 - C.F. 80009670284 - P.IVA 00962850285

## SCHEDA DI RILIEVO FITOSANITARIO - METODO V.T.A.

<b>Codice:</b> 00080	<b>Specie:</b> Picea abies
----------------------	----------------------------

<b>Rilevatore:</b> S.Sgrò - S.Luison	<b>Data:</b> 28/10/2016
--------------------------------------	-------------------------

CARATTERISTICHE DEL SITO	
<b>Posizione urbanistica:</b> centrale	<b>Nome sito:</b> Parco giochi via XX Settembre
<b>Tipologia sito:</b> giardino	<b>Stazione:</b> pieno campo
<b>Posizione:</b> gruppo	<b>Posizione sociale:</b> codominante
<b>Interferenze (conflitti):</b>	

CARATTERISTICHE FISIONOMICHE	
<b>Diametro tronco(cm):</b> 57	<b>Circonferenza (cm):</b> 179,07
<b>Classe di altezza (m):</b> 16-25	<b>Altezza primo palco (m):</b> 6
<b>Diametro chioma (m):</b> 10	<b>Monumentalità:</b> No
<b>Anno impianto:</b>	


	ALTERAZIONI E DIFETTI DELLA PIANTA	GIUDIZIO
<b>RADICI E CONTRAFFORTI</b>	affioranti, avvolgenti, danneggiati	discreto
<b>COLLETTO</b>		
<b>FUSTO E CASTELLO</b>	ferita/e aperta/e, ferita/e cicatrizzata/e, sinuoso, inclinaz. Lineare media (>15°)	discreto
<b>CHIOMA E RAMI</b>	chioma asimmetrica, clorosi, ferita/e aperta/e, ferita/e cicatrizzata/e, crack/cretti, microfillia, sbilanciamento, seccumi interni, trasparenza	grave
<b>Quadro fitosanitario riassuntivo:</b> Modesto: albero di modesto vigore, ferite mal cicatrizzate e presenza di gravi attacchi parassitari		

STIMA DEL RISCHIO	
<b>Bersaglio:</b> aree gioco	<b>Classe fitostatica:</b> D
<b>Indice di rischio (I.R. = DANNO X BERSAGLIO):</b> elevato	<b>Monitoraggio/ricontrollo:</b> nd

INDAGINI STRUMENTALI ESEGUITE	
MARTELLO	No
RESISTOGRAPH	No
TOMOGRAFIA	No
PROVA DI TRAZIONE	No

INTERVENTI SUL SOGGETTO
abbattimento, sostituzione

NOTE
Ramificazioni arcuate e patenti Non trascurabile propensione al cedimento per rottura di parti di chioma, aspettative di vita ridotte, si consiglia di procedere con abbattimento e sostituzione esemplare con specie più idonea alla stazione in esame Specie consigliata per reimpianto: Fraxinus excelsior





# CITTA' DI PIAZZOLA SUL BRENTA

(Provincia di Padova)

35016 - Viale Silvestro Camerini n° 3 - C.F. 80009670284 - P.IVA 00962850285

## SCHEDA DI RILIEVO FITOSANITARIO - METODO V.T.A.

<b>Codice:</b> 00081	<b>Specie:</b> Picea abies	<b>Rilevatore:</b> S.Sgrò - S.Luison	<b>Data:</b> 28/10/2016
----------------------	----------------------------	--------------------------------------	-------------------------

CARATTERISTICHE DEL SITO	
<b>Posizione urbanistica:</b> centrale	<b>Nome sito:</b> Parco giochi via XX Settembre
<b>Tipologia sito:</b> giardino	<b>Stazione:</b> pieno campo
<b>Posizione:</b> isolato	<b>Posizione sociale:</b> singola
<b>Interferenze (conflitti):</b>	

CARATTERISTICHE FISIONOMICHE	
<b>Diametro tronco(cm):</b> 85	<b>Circonferenza (cm):</b> 267,03
<b>Classe di altezza (m):</b> 16-25	<b>Altezza primo palco (m):</b> 6
<b>Diametro chioma (m):</b> 10	<b>Monumentalità:</b> No
<b>Anno impianto:</b>	

	ALTERAZIONI E DIFETTI DELLA PIANTA	GIUDIZIO
<b>RADICI E CONTRAFFORTI</b>	affioranti, danneggiati	discreto
<b>COLLETO</b>		
<b>FUSTO E CASTELLO</b>	essudati resinazione, bombature/rigonfiamenti, ferita/e aperta/e, ferita/e cicatrizzata/e	grave
<b>CHIOMA E RAMI</b>	chioma asimmetrica, inserzione stretta, corteccia inclusa, carie all'inserzione di branche, essudati, ferita/e aperta/e, ferita/e cicatrizzata/e, sbilanciamento, seccumi interni, trasparenza	grave
<b>Quadro fitosanitario riassuntivo:</b> Grave: albero con processi di deperimento irreversibili, ferite rilevanti, presenza di corpi fruttiferi fungini		

STIMA DEL RISCHIO	
<b>Bersaglio:</b> aree gioco	<b>Classe fitostatica:</b> D
<b>Indice di rischio (I.R. = DANNO X BERSAGLIO):</b> elevato	<b>Monitoraggio/ricontrollo:</b> nd

INDAGINI STRUMENTALI ESEGUITE	
MARTELLO	No
RESISTOGRAPH	No
TOMOGRAFIA	No
PROVA DI TRAZIONE	No

INTERVENTI SUL SOGGETTO
abbattimento, sostituzione

NOTE
Depressione all'ascella di grossa branca; Ramificazioni arcuate e patenti Elevata propensione al cedimento per rottura di parti di chioma, aspettative di vita ridotte e condizionate da problemi strutturali in chioma ed al castello; si consiglia di procedere con abbattimento e sostituzione dell'esemplare con specie più idonea alla stazione in esame Specie consigliata per reimpianto: Fraxinus excelsior





# CITTA' DI PIAZZOLA SUL BRENTA

(Provincia di Padova)

35016 - Viale Silvestro Camerini n° 3 - C.F. 80009670284 - P.IVA 00962850285

## SCHEDA DI RILIEVO FITOSANITARIO - METODO V.T.A.

<b>Codice:</b> 00082	<b>Specie:</b> Tilia x vulgaris	<b>Rilevatore:</b> S.Sgrò - S.Luison	<b>Data:</b> 02/11/2016
----------------------	---------------------------------	--------------------------------------	-------------------------

CARATTERISTICHE DEL SITO	
<b>Posizione urbanistica:</b> centrale	<b>Nome sito:</b> Via Dante
<b>Tipologia sito:</b> alberata stradale	<b>Stazione:</b> pieno campo
<b>Posizione:</b> filare	<b>Posizione sociale:</b> codominante
<b>Interferenze (conflitti):</b>	

CARATTERISTICHE FISIONOMICHE	
<b>Diametro tronco(cm):</b> 58	<b>Circonferenza (cm):</b> 182,21
<b>Classe di altezza (m):</b> 16-25	<b>Altezza primo palco (m):</b> 6
<b>Diametro chioma (m):</b> 9	<b>Monumentalità:</b> No
<b>Anno impianto:</b>	

	ALTERAZIONI E DIFETTI DELLA PIANTA	GIUDIZIO
<b>RADICI E CONTRAFFORTI</b>	affioranti, danneggiati	discreto
<b>COLLETTO</b>	carie, ferita/e aperta/e	
<b>FUSTO E CASTELLO</b>	ferita/e aperta/e, riscoppi, sinuoso, carie	discreto
<b>CHIOMA E RAMI</b>	chioma compressa, riscoppi, ferita/e aperta/e, ferita/e cicatrizzata/e	discreto

**Quadro fitosanitario riassuntivo:** Modesto: albero di modesto vigore, ferite mal cicatrizzate e presenza di gravi attacchi parassitari

STIMA DEL RISCHIO	
<b>Bersaglio:</b> strada, percorso, parcheggio	<b>Classe fitostatica:</b> B
<b>Indice di rischio (I.R. = DANNO X BERSAGLIO):</b> medio	<b>Monitoraggio/ricontrollo:</b> 5 anni

INDAGINI STRUMENTALI ESEGUITE					
MARTELLO	No				
RESISTOGRAPH	<b>Nome</b> 00082_R1	<b>Zona</b> Colletto	<b>Posizione</b> 244 SW	<b>H da terra (cm)</b> 20	<b>Inclinazione</b> 10
TOMOGRAFIA	No				
PROVA DI TRAZIONE	No				

INTERVENTI SUL SOGGETTO
nessuno

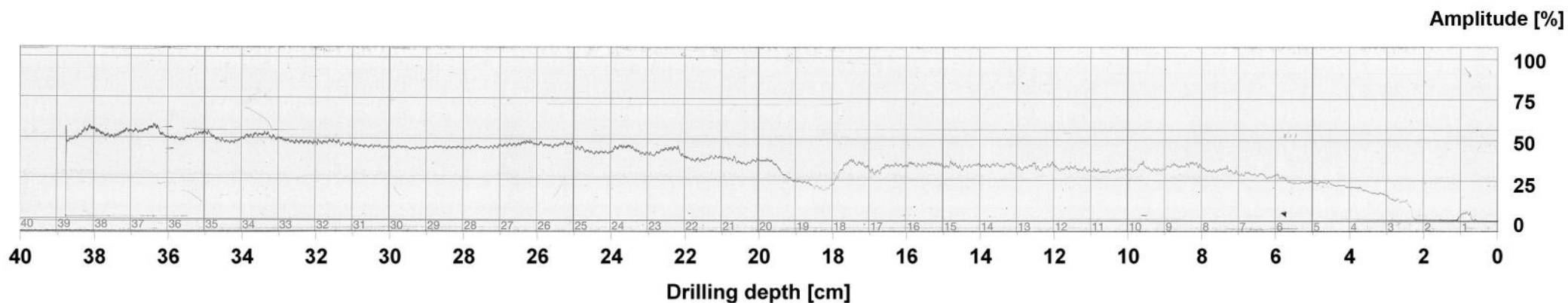
NOTE





## Measuring / object data

Measurement no. : 1	Tilt : 10°	Name : 00082_R1
Drilling depth : 38,87 cm	Avg. curve : off	
Wood species : Soft (1)	Diameter : 58,0 cm	
ID number : 000000000000	Level : 20,0 cm	
Date : 02.11.2016	Direction : 244° SW	
Time : 15:10:42	Object species : Tilia x vulgaris	
Advance : 64 cm/min	Location : Colletto	



## Comment

Tracciato non evidenzia significative alterazione dei tessuti legnosi, giudizio discreto



# CITTA' DI PIAZZOLA SUL BRENTA

(Provincia di Padova)

35016 - Viale Silvestro Camerini n° 3 - C.F. 80009670284 - P.IVA 00962850285

## SCHEDA DI RILIEVO FITOSANITARIO - METODO V.T.A.

<b>Codice:</b> 00083	<b>Specie:</b> Tilia x vulgaris
----------------------	---------------------------------

<b>Rilevatore:</b> S.Sgrò - S.Luison	<b>Data:</b> 02/11/2016
--------------------------------------	-------------------------

CARATTERISTICHE DEL SITO	
<b>Posizione urbanistica:</b> centrale	<b>Nome sito:</b> Via Dante
<b>Tipologia sito:</b> alberata stradale	<b>Stazione:</b> pieno campo
<b>Posizione:</b> filare	<b>Posizione sociale:</b> codominante
<b>Interferenze (conflitti):</b>	

CARATTERISTICHE FISIONOMICHE	
<b>Diametro tronco(cm):</b> 71	<b>Circonferenza (cm):</b> 223,05
<b>Classe di altezza (m):</b> 16-25	<b>Altezza primo palco (m):</b> 4,50
<b>Diametro chioma (m):</b> 9	<b>Monumentalità:</b> No
<b>Anno impianto:</b>	

	ALTERAZIONI E DIFETTI DELLA PIANTA	GIUDIZIO
<b>RADICI E CONTRAFFORTI</b>		discreto
<b>COLLETTO</b>		
<b>FUSTO E CASTELLO</b>	riscoppi, ferita/e aperta/e, ferita/e cicatrizzata/e	discreto
<b>CHIOMA E RAMI</b>	carie su sedi di taglio, ferita/e aperta/e, ferita/e cicatrizzata/e, chioma compressa	discreto

**Quadro fitosanitario riassuntivo:** Discreto: albero di discreto vigore, ferite lievi ed in corso di cicatrizzazione, attacchi parassitari limitati

STIMA DEL RISCHIO	
<b>Bersaglio:</b> strada, percorso, parcheggio	<b>Classe fitostatica:</b> B
<b>Indice di rischio (I.R. = DANNO X BERSAGLIO):</b> medio	<b>Monitoraggio/ricontrollo:</b> 3 anni

INDAGINI STRUMENTALI ESEGUITE	
<b>MARTELLO</b>	Si
<b>RESISTOGRAPH</b>	No
<b>TOMOGRAFIA</b>	No
<b>PROVA DI TRAZIONE</b>	No

INTERVENTI SUL SOGGETTO
nessuno



NOTE



# CITTA' DI PIAZZOLA SUL BRENTA

(Provincia di Padova)

35016 - Viale Silvestro Camerini n° 3 - C.F. 80009670284 - P.IVA 00962850285

## SCHEDA DI RILIEVO FITOSANITARIO - METODO V.T.A.

<b>Codice:</b> 00084	<b>Specie:</b> Tilia x vulgaris
----------------------	---------------------------------

<b>Rilevatore:</b> S.Sgrò - S.Luison	<b>Data:</b> 02/11/2016
--------------------------------------	-------------------------

CARATTERISTICHE DEL SITO	
<b>Posizione urbanistica:</b> centrale	<b>Nome sito:</b> Via Dante
<b>Tipologia sito:</b> alberata stradale	<b>Stazione:</b> pieno campo
<b>Posizione:</b> filare	<b>Posizione sociale:</b> codominante
<b>Interferenze (conflitti):</b>	

CARATTERISTICHE FISIONOMICHE	
<b>Diametro tronco(cm):</b> 68	<b>Circonferenza (cm):</b> 213,62
<b>Classe di altezza (m):</b> 16-25	<b>Altezza primo palco (m):</b> 5
<b>Diametro chioma (m):</b> 10	<b>Monumentalità:</b> No
<b>Anno impianto:</b>	

	ALTERAZIONI E DIFETTI DELLA PIANTA	GIUDIZIO
<b>RADICI E CONTRAFFORTI</b>	affioranti, danneggiati	discreto
<b>COLLETTO</b>		
<b>FUSTO E CASTELLO</b>	ferita/e cicatrizzata/e, riscoppi, sinuoso	discreto
<b>CHIOMA E RAMI</b>	chioma compressa, riscoppi, carie su sedi di taglio, ferita/e aperta/e, ferita/e cicatrizzata/e	discreto
<b>Quadro fitosanitario riassuntivo:</b> Modesto: albero di modesto vigore, ferite mal cicatrizzate e presenza di gravi attacchi parassitari		

STIMA DEL RISCHIO	
<b>Bersaglio:</b> strada, percorso, parcheggio	<b>Classe fitostatica:</b> B
<b>Indice di rischio (I.R. = DANNO X BERSAGLIO):</b> medio	<b>Monitoraggio/ricontrollo:</b> 3 anni

INDAGINI STRUMENTALI ESEGUITE	
<b>MARTELLO</b>	Si
<b>RESISTOGRAPH</b>	No
<b>TOMOGRAFIA</b>	No
<b>PROVA DI TRAZIONE</b>	No

INTERVENTI SUL SOGGETTO
nessuno

NOTE





# CITTA' DI PIAZZOLA SUL BRENTA

(Provincia di Padova)

35016 - Viale Silvestro Camerini n° 3 - C.F. 80009670284 - P.IVA 00962850285

## SCHEDA DI RILIEVO FITOSANITARIO - METODO V.T.A.

<b>Codice:</b> 00085	<b>Specie:</b> Tilia x vulgaris	<b>Rilevatore:</b> S.Sgrò - S.Luison	<b>Data:</b> 02/11/2016
----------------------	---------------------------------	--------------------------------------	-------------------------

CARATTERISTICHE DEL SITO	
<b>Posizione urbanistica:</b> centrale	<b>Nome sito:</b> Via Dante
<b>Tipologia sito:</b> alberata stradale	<b>Stazione:</b> pieno campo
<b>Posizione:</b> filare	<b>Posizione sociale:</b> codominante
<b>Interferenze (conflitti):</b>	

CARATTERISTICHE FISIONOMICHE	
<b>Diametro tronco(cm):</b> 62	<b>Circonferenza (cm):</b> 194,77
<b>Classe di altezza (m):</b> 16-25	<b>Altezza primo palco (m):</b> 6
<b>Diametro chioma (m):</b> 9	<b>Monumentalità:</b> No
<b>Anno impianto:</b>	


	ALTERAZIONI E DIFETTI DELLA PIANTA	GIUDIZIO
<b>RADICI E CONTRAFFORTI</b>	affioranti	discreto
<b>COLLETTO</b>		
<b>FUSTO E CASTELLO</b>	ferita/e aperta/e, ferita/e cicatrizzata/e, riscoppi	discreto
<b>CHIOMA E RAMI</b>	chioma compressa, riscoppi, carie su sedi di taglio, ferita/e aperta/e, ferita/e cicatrizzata/e	discreto
<b>Quadro fitosanitario riassuntivo:</b> Modesto: albero di modesto vigore, ferite mal cicatrizzate e presenza di gravi attacchi parassitari		

STIMA DEL RISCHIO	
<b>Bersaglio:</b> strada, percorso, parcheggio	<b>Classe fitostatica:</b> B
<b>Indice di rischio (I.R. = DANNO X BERSAGLIO):</b> medio	<b>Monitoraggio/ricontrollo:</b> 5 anni

INDAGINI STRUMENTALI ESEGUITE	
MARTELLO	No
RESISTOGRAPH	No
TOMOGRAFIA	No
PROVA DI TRAZIONE	No

INTERVENTI SUL SOGGETTO
nessuno

NOTE





# CITTA' DI PIAZZOLA SUL BRENTA

(Provincia di Padova)

35016 - Viale Silvestro Camerini n° 3 - C.F. 80009670284 - P.IVA 00962850285

## SCHEDA DI RILIEVO FITOSANITARIO - METODO V.T.A.

<b>Codice:</b> 00086	<b>Specie:</b> Tilia x vulgaris	<b>Rilevatore:</b> S.Sgrò - S.Luison	<b>Data:</b> 02/11/2016
----------------------	---------------------------------	--------------------------------------	-------------------------

CARATTERISTICHE DEL SITO	
<b>Posizione urbanistica:</b> centrale	<b>Nome sito:</b> Via Dante
<b>Tipologia sito:</b> alberata stradale	<b>Stazione:</b> pieno campo
<b>Posizione:</b> filare	<b>Posizione sociale:</b> codominante
<b>Interferenze (conflitti):</b>	

CARATTERISTICHE FISIONOMICHE	
<b>Diametro tronco(cm):</b> 54	<b>Circonferenza (cm):</b> 169,64
<b>Classe di altezza (m):</b> 10-15	<b>Altezza primo palco (m):</b> 5
<b>Diametro chioma (m):</b> 8	<b>Monumentalità:</b> No
<b>Anno impianto:</b>	

	ALTERAZIONI E DIFETTI DELLA PIANTA	GIUDIZIO
<b>RADICI E CONTRAFFORTI</b>	affioranti	discreto
<b>COLLETTO</b>		
<b>FUSTO E CASTELLO</b>	carie, ferita/e aperta/e, ferita/e cicatrizzata/e, riscoppi	discreto
<b>CHIOMA E RAMI</b>	chioma compressa, riscoppi, carie su sedi di taglio, ferita/e aperta/e, ferita/e cicatrizzata/e	discreto
<b>Quadro fitosanitario riassuntivo:</b> Modesto: albero di modesto vigore, ferite mal cicatrizzate e presenza di gravi attacchi parassitari		

STIMA DEL RISCHIO	
<b>Bersaglio:</b> strada, percorso, parcheggio	<b>Classe fitostatica:</b> C
<b>Indice di rischio (I.R. = DANNO X BERSAGLIO):</b> medio	<b>Monitoraggio/ricontrollo:</b> 2 anni

INDAGINI STRUMENTALI ESEGUITE	
<b>MARTELLO</b>	Si
<b>RESISTOGRAPH</b>	No
<b>TOMOGRAFIA</b>	No
<b>PROVA DI TRAZIONE</b>	No

INTERVENTI SUL SOGGETTO
nessuno

NOTE
Ampia ferita aperta al fusto (135°SE, h 2,50 m) da eliminazione branca (cornici buone).





# CITTA' DI PIAZZOLA SUL BRENTA

(Provincia di Padova)

35016 - Viale Silvestro Camerini n° 3 - C.F. 80009670284 - P.IVA 00962850285

## SCHEDA DI RILIEVO FITOSANITARIO - METODO V.T.A.

**Codice:** 00087      **Specie:** Tilia x vulgaris

**Rilevatore:** S.Sgrò - S.Luison      **Data:** 02/11/2016

### CARATTERISTICHE DEL SITO

<b>Posizione urbanistica:</b> centrale	<b>Nome sito:</b> Via Dante
<b>Tipologia sito:</b> alberata stradale	<b>Stazione:</b> pieno campo
<b>Posizione:</b> filare	<b>Posizione sociale:</b> codominante
<b>Interferenze (conflitti):</b>	

### CARATTERISTICHE FISIONOMICHE

<b>Diametro tronco(cm):</b> 58	<b>Circonferenza (cm):</b> 182,21
<b>Classe di altezza (m):</b> 10-15	<b>Altezza primo palco (m):</b> 2,80
<b>Diametro chioma (m):</b> 8	<b>Monumentalità:</b> No
<b>Anno impianto:</b>	

	ALTERAZIONI E DIFETTI DELLA PIANTA	GIUDIZIO
<b>RADICI E CONTRAFFORTI</b>	affioranti	discreto
<b>COLLETTO</b>	ferita/e cicatrizzata/e	
<b>FUSTO E CASTELLO</b>	carie, cavità al fusto, ferita/e aperta/e, ferita/e cicatrizzata/e, riscoppi	grave
<b>CHIOMA E RAMI</b>	chioma compressa, riscoppi, carie su sedi di taglio, ferita/e aperta/e, ferita/e cicatrizzata/e	discreto

**Quadro fitosanitario riassuntivo:** Modesto: albero di modesto vigore, ferite mal cicatrizzate e presenza di gravi attacchi parassitari

### STIMA DEL RISCHIO

<b>Bersaglio:</b> strada, percorso, parcheggio	<b>Classe fitostatica:</b> C
<b>Indice di rischio (I.R. = DANNO X BERSAGLIO):</b> medio	<b>Monitoraggio/ricontrollo:</b> 2 anni

### INDAGINI STRUMENTALI ESEGUITE

<b>MARTELLO</b>	No				
<b>RESISTOGRAPH</b>	<b>Nome</b> 00087_R1	<b>Zona</b> Fusto	<b>Posizione</b> 60 NE	<b>H da terra (cm)</b> 50	<b>Inclinazione</b> 5
<b>TOMOGRAFIA</b>	No				
<b>PROVA DI TRAZIONE</b>	No				

### INTERVENTI SUL SOGGETTO

nessuno

### NOTE

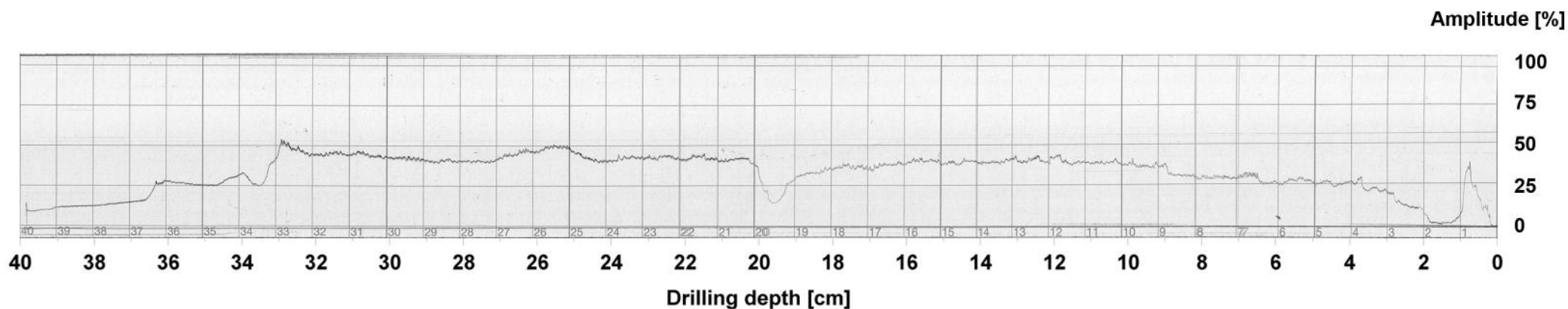
Ferita aperta al fusto (30° NE, h 40 cm) in fase di cicatrizzazione.

### FOTO



## Measuring / object data

Measurement no. : 1	Tilt : 5°	Name : 00087_R1
Drilling depth : 39,93 cm	Avg. curve : off	
Wood species : Soft (1)	Diameter : 58,0 cm	
ID number : 000000000000	Level : 50,0 cm	
Date : 02.11.2016	Direction : 060° NE	
Time : 15:16:15	Object species : Tilia x vulgaris	
Advance : 64 cm/min	Location : Fusto	



## Comment

Tracciato evidenzia sacche seppur limitate di tessuti alterati, giudizio discreto



# CITTA' DI PIAZZOLA SUL BRENTA

(Provincia di Padova)

35016 - Viale Silvestro Camerini n° 3 - C.F. 80009670284 - P.IVA 00962850285

## SCHEDA DI RILIEVO FITOSANITARIO - METODO V.T.A.

<b>Codice:</b> 00088	<b>Specie:</b> Tilia x vulgaris	<b>Rilevatore:</b> S.Sgrò - S.Luison	<b>Data:</b> 02/11/2016
----------------------	---------------------------------	--------------------------------------	-------------------------

CARATTERISTICHE DEL SITO	
<b>Posizione urbanistica:</b> centrale	<b>Nome sito:</b> Via Dante
<b>Tipologia sito:</b> alberata stradale	<b>Stazione:</b> pieno campo
<b>Posizione:</b> filare	<b>Posizione sociale:</b> codominante
<b>Interferenze (conflitti):</b>	

CARATTERISTICHE FISIONOMICHE	
<b>Diametro tronco(cm):</b> 52	<b>Circonferenza (cm):</b> 163,36
<b>Classe di altezza (m):</b> 10-15	<b>Altezza primo palco (m):</b> 6
<b>Diametro chioma (m):</b> 8	<b>Monumentalità:</b> No
<b>Anno impianto:</b>	

	ALTERAZIONI E DIFETTI DELLA PIANTA	GIUDIZIO
<b>RADICI E CONTRAFFORTI</b>		discreto
<b>COLLETTO</b>		
<b>FUSTO E CASTELLO</b>	ferita/e aperta/e, ferita/e cicatrizzata/e, riscoppi	discreto
<b>CHIOMA E RAMI</b>	carie su sedi di taglio, ferita/e aperta/e, ferita/e cicatrizzata/e, seccumi interni	discreto
<b>Quadro fitosanitario riassuntivo:</b> Modesto: albero di modesto vigore, ferite mal cicatrizzate e presenza di gravi attacchi parassitari		

STIMA DEL RISCHIO	
<b>Bersaglio:</b> strada, percorso, parcheggio	<b>Classe fitostatica:</b> B
<b>Indice di rischio (I.R. = DANNO X BERSAGLIO):</b> medio	<b>Monitoraggio/ricontrollo:</b> 3 anni

INDAGINI STRUMENTALI ESEGUITE	
<b>MARTELLO</b>	Si
<b>RESISTOGRAPH</b>	No
<b>TOMOGRAFIA</b>	No
<b>PROVA DI TRAZIONE</b>	No

INTERVENTI SUL SOGGETTO
rimonda del secco

NOTE
Eliminazione ramo secco appeso in chioma (lato sud) sopra percorso pedonale.







# CITTA' DI PIAZZOLA SUL BRENTA

(Provincia di Padova)

35016 - Viale Silvestro Camerini n° 3 - C.F. 80009670284 - P.IVA 00962850285

## SCHEDA DI RILIEVO FITOSANITARIO - METODO V.T.A.

<b>Codice:</b> 00089	<b>Specie:</b> Tilia x vulgaris	<b>Rilevatore:</b> S.Sgrò - S.Luison	<b>Data:</b> 02/11/2016
----------------------	---------------------------------	--------------------------------------	-------------------------

CARATTERISTICHE DEL SITO	
<b>Posizione urbanistica:</b> centrale	<b>Nome sito:</b> Via Dante
<b>Tipologia sito:</b> alberata stradale	<b>Stazione:</b> pieno campo
<b>Posizione:</b> filare	<b>Posizione sociale:</b> codominante
<b>Interferenze (conflitti):</b>	

CARATTERISTICHE FISIONOMICHE	
<b>Diametro tronco(cm):</b> 59	<b>Circonferenza (cm):</b> 185,35
<b>Classe di altezza (m):</b> 10-15	<b>Altezza primo palco (m):</b> 3
<b>Diametro chioma (m):</b> 8	<b>Monumentalità:</b> No
<b>Anno impianto:</b>	

	ALTERAZIONI E DIFETTI DELLA PIANTA	GIUDIZIO
<b>RADICI E CONTRAFFORTI</b>	affioranti	discreto
<b>COLLETTO</b>	depressioni	
<b>FUSTO E CASTELLO</b>	carie, bombature/rigonfiamenti, ferita/e aperta/e, riscoppi	grave
<b>CHIOMA E RAMI</b>	carie su sedi di taglio, ferita/e aperta/e, ferita/e cicatrizzata/e	discreto

**Quadro fitosanitario riassuntivo:** Modesto: albero di modesto vigore, ferite mal cicatrizzate e presenza di gravi attacchi parassitari

STIMA DEL RISCHIO	
<b>Bersaglio:</b> strada, percorso, parcheggio	<b>Classe fitostatica:</b> B
<b>Indice di rischio (I.R. = DANNO X BERSAGLIO):</b> medio	<b>Monitoraggio/ricontrollo:</b> 3 anni

INDAGINI STRUMENTALI ESEGUITE					
MARTELLO	No				
RESISTOGRAPH	<b>Nome</b>	<b>Zona</b>	<b>Posizione</b>	<b>H da terra (cm)</b>	<b>Inclinazione</b>
	00089_R1	Fusto	120 SE	140	0
	00089_R2	Fusto	0 N	100	0
TOMOGRAFIA	No				
PROVA DI TRAZIONE	No				

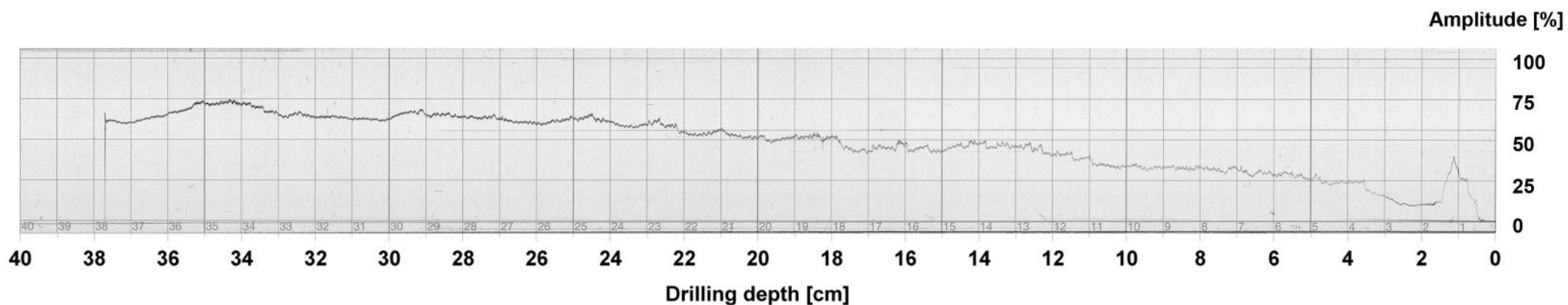
INTERVENTI SUL SOGGETTO
nessuno

NOTE
Ampia ferita al fusto (longitudinale) 19°NE h 1,30 m con carie interna (buone cornici).



## Measuring / object data

Measurement no. : 1	Tilt : 0°	Name : 00089_R1
Drilling depth : 37,89 cm	Avg. curve : off	
Wood species : Soft (1)	Diameter : 59,0 cm	
ID number : 000000000000	Level : 140,0 cm	
Date : 02.11.2016	Direction : 120° SE	
Time : 15:22:34	Object species : Tilia x vulgaris	
Advance : 64 cm/min	Location : Fusto	

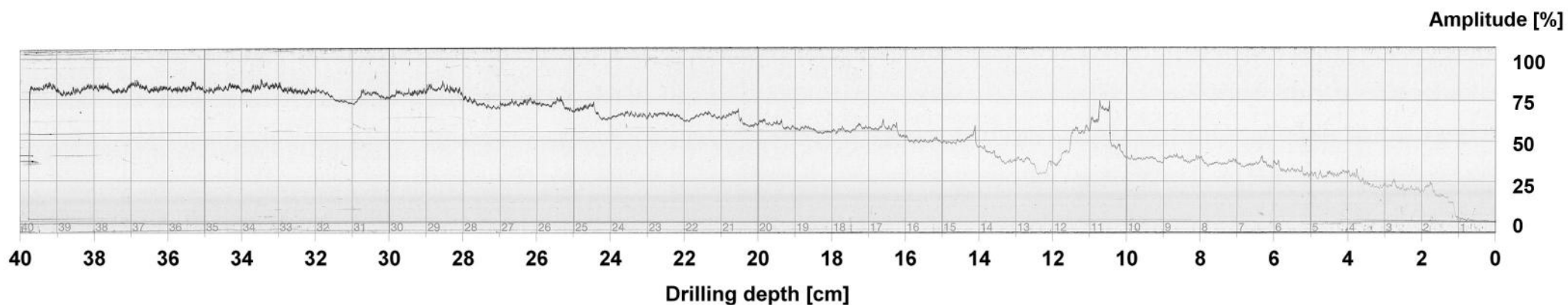


## Comment

Tracciato non evidenzia alterazione dei tessuti legnosi, giudizio buono

## Measuring / object data

Measurement no. : 2	Tilt : 0°	Name : 00089_R2
Drilling depth : 39,99 cm	Avg. curve : off	
Wood species : Soft (1)	Diameter : 59,0 cm	
ID number : 000000000000	Level : 100,0 cm	
Date : 02.11.2016	Direction : 000° N	
Time : 15:28:48	Object species : Tilia x vulgaris	
Advance : 64 cm/min	Location : Fusto	



## Comment

Tracciato non evidenzia significative alterazione dei tessuti legnosi, giudizio discreto



# CITTA' DI PIAZZOLA SUL BRENTA

(Provincia di Padova)

35016 - Viale Silvestro Camerini n° 3 - C.F. 80009670284 - P.IVA 00962850285

## SCHEDA DI RILIEVO FITOSANITARIO - METODO V.T.A.

<b>Codice:</b> 00090	<b>Specie:</b> Tilia x vulgaris	<b>Rilevatore:</b> S.Sgrò - S.Luison	<b>Data:</b> 02/11/2016
----------------------	---------------------------------	--------------------------------------	-------------------------

CARATTERISTICHE DEL SITO	
<b>Posizione urbanistica:</b> centrale	<b>Nome sito:</b> Via Dante
<b>Tipologia sito:</b> alberata stradale	<b>Stazione:</b> pieno campo
<b>Posizione:</b> filare	<b>Posizione sociale:</b> codominante
<b>Interferenze (conflitti):</b>	

CARATTERISTICHE FISIONOMICHE	
<b>Diametro tronco(cm):</b> 36	<b>Circonferenza (cm):</b> 113,09
<b>Classe di altezza (m):</b> 10-15	<b>Altezza primo palco (m):</b> 4,50
<b>Diametro chioma (m):</b> 7	<b>Monumentalità:</b> No
<b>Anno impianto:</b>	

	ALTERAZIONI E DIFETTI DELLA PIANTA	GIUDIZIO
<b>RADICI E CONTRAFFORTI</b>		discreto
<b>COLLETTO</b>		
<b>FUSTO E CASTELLO</b>	ferita/e aperta/e, ferita/e cicatrizzata/e, riscoppi, sinuoso	discreto
<b>CHIOMA E RAMI</b>	ferita/e aperta/e, ferita/e cicatrizzata/e	discreto
<b>Quadro fitosanitario riassuntivo:</b> Discreto: albero di discreto vigore, ferite lievi ed in corso di cicatrizzazione, attacchi parassitari limitati		

STIMA DEL RISCHIO	
<b>Bersaglio:</b> strada, percorso, parcheggio	<b>Classe fitostatica:</b> B
<b>Indice di rischio (I.R. = DANNO X BERSAGLIO):</b> basso	<b>Monitoraggio/ricontrollo:</b> 5 anni

INDAGINI STRUMENTALI ESEGUITE	
MARTELLO	No
RESISTOGRAPH	No
TOMOGRAFIA	No
PROVA DI TRAZIONE	No

INTERVENTI SUL SOGGETTO
nessuno

NOTE





# CITTA' DI PIAZZOLA SUL BRENTA

(Provincia di Padova)

35016 - Viale Silvestro Camerini n° 3 - C.F. 80009670284 - P.IVA 00962850285

## SCHEDA DI RILIEVO FITOSANITARIO - METODO V.T.A.

<b>Codice:</b> 00091	<b>Specie:</b> Tilia x vulgaris	<b>Rilevatore:</b> S.Sgrò - S.Luison	<b>Data:</b> 02/11/2016
----------------------	---------------------------------	--------------------------------------	-------------------------

CARATTERISTICHE DEL SITO	
<b>Posizione urbanistica:</b> centrale	<b>Nome sito:</b> Via Dante
<b>Tipologia sito:</b> alberata stradale	<b>Stazione:</b> pieno campo
<b>Posizione:</b> filare	<b>Posizione sociale:</b> codominante
<b>Interferenze (conflitti):</b>	

CARATTERISTICHE FISIONOMICHE	
<b>Diametro tronco(cm):</b> 52	<b>Circonferenza (cm):</b> 163,36
<b>Classe di altezza (m):</b> 10-15	<b>Altezza primo palco (m):</b> 6
<b>Diametro chioma (m):</b> 8	<b>Monumentalità:</b> No
<b>Anno impianto:</b>	

	ALTERAZIONI E DIFETTI DELLA PIANTA	GIUDIZIO
<b>RADICI E CONTRAFFORTI</b>	affioranti	discreto
<b>COLLETTO</b>		
<b>FUSTO E CASTELLO</b>	ferita/e cicatrizzata/e, riscoppi, sinuoso	discreto
<b>CHIOMA E RAMI</b>	riscoppi, ferita/e aperta/e, ferita/e cicatrizzata/e	discreto


**Quadro fitosanitario riassuntivo:** Modesto: albero di modesto vigore, ferite mal cicatrizzate e presenza di gravi attacchi parassitari

STIMA DEL RISCHIO	
<b>Bersaglio:</b> strada, percorso, parcheggio	<b>Classe fitostatica:</b> B
<b>Indice di rischio (I.R. = DANNO X BERSAGLIO):</b> medio	<b>Monitoraggio/ricontrollo:</b> 3 anni

INDAGINI STRUMENTALI ESEGUITE	
<b>MARTELLO</b>	Si
<b>RESISTOGRAPH</b>	No
<b>TOMOGRAFIA</b>	No
<b>PROVA DI TRAZIONE</b>	No

INTERVENTI SUL SOGGETTO
nessuno

NOTE





# CITTA' DI PIAZZOLA SUL BRENTA

(Provincia di Padova)

35016 - Viale Silvestro Camerini n° 3 - C.F. 80009670284 - P.IVA 00962850285

## SCHEDA DI RILIEVO FITOSANITARIO - METODO V.T.A.

<b>Codice:</b> 00092	<b>Specie:</b> Tilia x vulgaris
----------------------	---------------------------------

<b>Rilevatore:</b> S.Sgrò - S.Luison	<b>Data:</b> 02/11/2016
--------------------------------------	-------------------------

CARATTERISTICHE DEL SITO	
<b>Posizione urbanistica:</b> centrale	<b>Nome sito:</b> Via Dante
<b>Tipologia sito:</b> alberata stradale	<b>Stazione:</b> pieno campo
<b>Posizione:</b> filare	<b>Posizione sociale:</b> codominante
<b>Interferenze (conflitti):</b>	

CARATTERISTICHE FISIONOMICHE	
<b>Diametro tronco(cm):</b> 57	<b>Circonferenza (cm):</b> 179,07
<b>Classe di altezza (m):</b> 10-15	<b>Altezza primo palco (m):</b> 7
<b>Diametro chioma (m):</b> 8	<b>Monumentalità:</b> No
<b>Anno impianto:</b>	


	ALTERAZIONI E DIFETTI DELLA PIANTA	GIUDIZIO
<b>RADICI E CONTRAFFORTI</b>		grave
<b>COLLETTO</b>	carie, ferita/e aperta/e	
<b>FUSTO E CASTELLO</b>	ferita/e aperta/e, ferita/e cicatrizzata/e, riscoppi, sinuoso	discreto
<b>CHIOMA E RAMI</b>	riscoppi, ferita/e aperta/e, ferita/e cicatrizzata/e	discreto
<b>Quadro fitosanitario riassuntivo:</b> Modesto: albero di modesto vigore, ferite mal cicatrizzate e presenza di gravi attacchi parassitari		

STIMA DEL RISCHIO	
<b>Bersaglio:</b> strada, percorso, parcheggio	<b>Classe fitostatica:</b> C
<b>Indice di rischio (I.R. = DANNO X BERSAGLIO):</b> medio	<b>Monitoraggio/ricontrollo:</b> 2 anni

INDAGINI STRUMENTALI ESEGUITE					
MARTELLO	Si				
RESISTOGRAPH	<b>Nome</b> 00092_R1	<b>Zona</b> Colletto	<b>Posizione</b> 193 S	<b>H da terra (cm)</b> 15	<b>Inclinazione</b> 5
TOMOGRAFIA	No				
PROVA DI TRAZIONE	No				

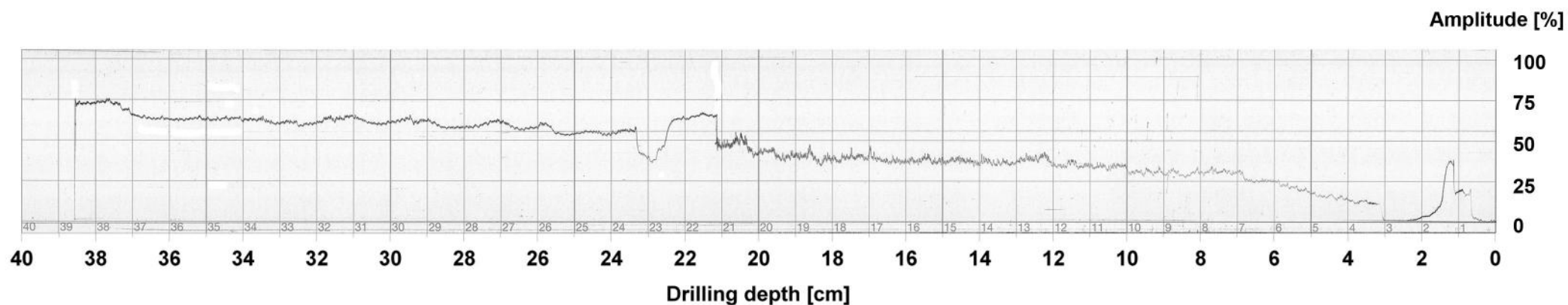
INTERVENTI SUL SOGGETTO
nessuno

NOTE
Ampia ferita aperta al colletto 30° NE con carie interna (buone cornici).



## Measuring / object data

Measurement no. :	1	Tilt :	5°	Name :	00092_R1
Drilling depth :	38,72 cm	Avg. curve :	off		
Wood species :	Soft (1)	Diameter :	57,0 cm		
ID number :	000000000000	Level :	15,0 cm		
Date :	02.11.2016	Direction :	193° S		
Time :	15:36:12	Object species :	Tilia x vulgaris		
Advance :	64 cm/min	Location :	Colletto		



## Comment

Tracciato non evidenzia significative alterazione dei tessuti legnosi, giudizio discreto



# CITTA' DI PIAZZOLA SUL BRENTA

(Provincia di Padova)

35016 - Viale Silvestro Camerini n° 3 - C.F. 80009670284 - P.IVA 00962850285

## SCHEDA DI RILIEVO FITOSANITARIO - METODO V.T.A.

<b>Codice:</b> 00093	<b>Specie:</b> Tilia x vulgaris	<b>Rilevatore:</b> S.Sgrò - S.Luison	<b>Data:</b> 02/11/2016
----------------------	---------------------------------	--------------------------------------	-------------------------

CARATTERISTICHE DEL SITO	
<b>Posizione urbanistica:</b> centrale	<b>Nome sito:</b> Via Dante
<b>Tipologia sito:</b> alberata stradale	<b>Stazione:</b> pieno campo
<b>Posizione:</b> filare	<b>Posizione sociale:</b> codominante
<b>Interferenze (conflitti):</b>	

CARATTERISTICHE FISIONOMICHE	
<b>Diametro tronco(cm):</b> 43	<b>Circonferenza (cm):</b> 135,08
<b>Classe di altezza (m):</b> 10-15	<b>Altezza primo palco (m):</b> 3
<b>Diametro chioma (m):</b> 6	<b>Monumentalità:</b> No
<b>Anno impianto:</b>	

	ALTERAZIONI E DIFETTI DELLA PIANTA	GIUDIZIO
<b>RADICI E CONTRAFFORTI</b>		grave
<b>COLLETTO</b>	carie, ferita/e aperta/e	
<b>FUSTO E CASTELLO</b>	carie, ferita/e aperta/e, riscoppi	grave
<b>CHIOMA E RAMI</b>	riscoppi, ferita/e aperta/e, ferita/e cicatrizzata/e	discreto
<b>Quadro fitosanitario riassuntivo:</b> Modesto: albero di modesto vigore, ferite mal cicatrizzate e presenza di gravi attacchi parassitari		

STIMA DEL RISCHIO	
<b>Bersaglio:</b> strada, percorso	<b>Classe fitostatica:</b> C
<b>Indice di rischio (I.R. = DANNO X BERSAGLIO):</b> medio	<b>Monitoraggio/ricontrollo:</b> 2 anni

INDAGINI STRUMENTALI ESEGUITE					
MARTELLO	Si				
RESISTOGRAPH	<b>Nome</b> 00093_R1	<b>Zona</b> Fusto	<b>Posizione</b> 135 SE	<b>H da terra (cm)</b> 100	<b>Inclinazione</b> 5
TOMOGRAFIA	No				
PROVA DI TRAZIONE	No				

INTERVENTI SUL SOGGETTO
nessuno

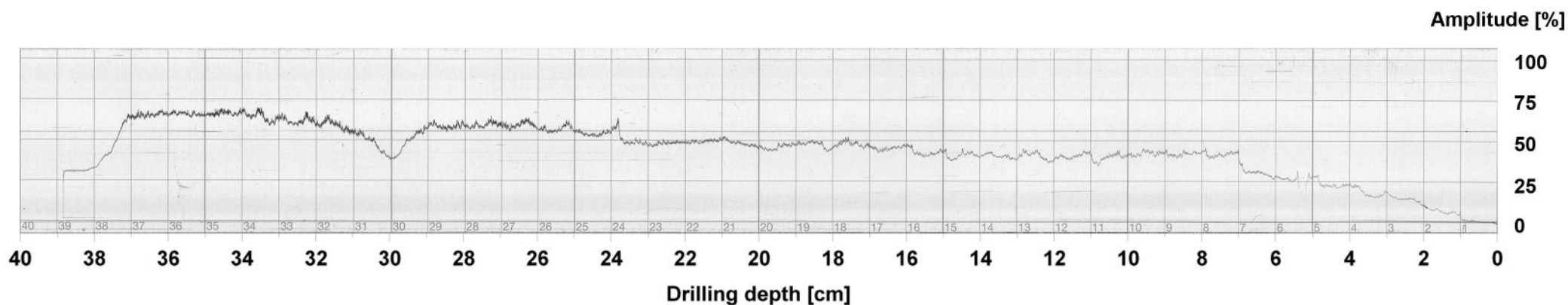
NOTE
Ampia ferita longitudinale alla base del fusto 30° NE (buone cornici - callo di cicatrizzazione attivo); presenza di legno disfunzionale.





## Measuring / object data

Measurement no. : 1	Tilt : 5°	Name : 00093_R1
Drilling depth : 39,94 cm	Avg. curve : off	
Wood species : Soft (1)	Diameter : 43,0 cm	
ID number : 000000000000	Level : 100,0 cm	
Date : 02.11.2016	Direction : 135° SE	
Time : 15:43:36	Object species : Tilia x vulgaris	
Advance : 64 cm/min	Location : Fusto	



## Comment

Tracciato generalmente non evidenzia  
significative alterazione dei tessuti legnosi,  
giudizio discreto



# CITTA' DI PIAZZOLA SUL BRENTA

(Provincia di Padova)

35016 - Viale Silvestro Camerini n° 3 - C.F. 80009670284 - P.IVA 00962850285

## SCHEDA DI RILIEVO FITOSANITARIO - METODO V.T.A.

<b>Codice:</b> 00094	<b>Specie:</b> Tilia x vulgaris	<b>Rilevatore:</b> S.Sgrò - S.Luison	<b>Data:</b> 02/11/2016
----------------------	---------------------------------	--------------------------------------	-------------------------

CARATTERISTICHE DEL SITO	
<b>Posizione urbanistica:</b> centrale	<b>Nome sito:</b> Via Dante
<b>Tipologia sito:</b> alberata stradale	<b>Stazione:</b> pieno campo
<b>Posizione:</b> filare	<b>Posizione sociale:</b> codominante
<b>Interferenze (conflitti):</b>	

CARATTERISTICHE FISIONOMICHE	
<b>Diametro tronco(cm):</b> 26	<b>Circonferenza (cm):</b> 81,68
<b>Classe di altezza (m):</b> 10-15	<b>Altezza primo palco (m):</b> 2,50
<b>Diametro chioma (m):</b> 5	<b>Monumentalità:</b> No
<b>Anno impianto:</b>	

	ALTERAZIONI E DIFETTI DELLA PIANTA	GIUDIZIO
<b>RADICI E CONTRAFFORTI</b>		buono
<b>COLLETTO</b>		
<b>FUSTO E CASTELLO</b>	ferita/e aperta/e, ferita/e cicatrizzata/e, riscoppi	buono
<b>CHIOMA E RAMI</b>	seccumi interni	buono
<b>Quadro fitosanitario riassuntivo:</b> Discreto: albero di discreto vigore, ferite lievi ed in corso di cicatrizzazione, attacchi parassitari limitati		

STIMA DEL RISCHIO	
<b>Bersaglio:</b> strada, percorso	<b>Classe fitostatica:</b> A
<b>Indice di rischio (I.R. = DANNO X BERSAGLIO):</b> basso	<b>Monitoraggio/ricontrollo:</b> 5 anni

INDAGINI STRUMENTALI ESEGUITE	
MARTELLO	No
RESISTOGRAPH	No
TOMOGRAFIA	No
PROVA DI TRAZIONE	No

INTERVENTI SUL SOGGETTO
nessuno

NOTE
Presenza di rametto spezzato in chioma.





# CITTA' DI PIAZZOLA SUL BRENTA

(Provincia di Padova)

35016 - Viale Silvestro Camerini n° 3 - C.F. 80009670284 - P.IVA 00962850285

## SCHEDA DI RILIEVO FITOSANITARIO - METODO V.T.A.

<b>Codice:</b> 00095	<b>Specie:</b> Tilia x vulgaris	<b>Rilevatore:</b> S.Sgrò - S.Luison	<b>Data:</b> 02/11/2016
----------------------	---------------------------------	--------------------------------------	-------------------------

CARATTERISTICHE DEL SITO	
<b>Posizione urbanistica:</b> centrale	<b>Nome sito:</b> Via Dante
<b>Tipologia sito:</b> alberata stradale	<b>Stazione:</b> pieno campo
<b>Posizione:</b> filare	<b>Posizione sociale:</b> codominante
<b>Interferenze (conflitti):</b>	

CARATTERISTICHE FISIONOMICHE	
<b>Diametro tronco(cm):</b> 56	<b>Circonferenza (cm):</b> 175,92
<b>Classe di altezza (m):</b> 16-25	<b>Altezza primo palco (m):</b> 6
<b>Diametro chioma (m):</b> 5	<b>Monumentalità:</b> No
<b>Anno impianto:</b>	

	ALTERAZIONI E DIFETTI DELLA PIANTA	GIUDIZIO
<b>RADICI E CONTRAFFORTI</b>		discreto
<b>COLLETTO</b>		
<b>FUSTO E CASTELLO</b>	ferita/e cicatrizzata/e, riscoppi, sinuoso, carie, cavità al fusto, ferita/e aperta/e	grave
<b>CHIOMA E RAMI</b>	riscoppi, carie su sedi di taglio, ferita/e aperta/e, ferita/e cicatrizzata/e	discreto
<b>Quadro fitosanitario riassuntivo:</b> Modesto: albero di modesto vigore, ferite mal cicatrizzate e presenza di gravi attacchi parassitari		

STIMA DEL RISCHIO	
<b>Bersaglio:</b> strada, percorso, parcheggio	<b>Classe fitostatica:</b> C
<b>Indice di rischio (I.R. = DANNO X BERSAGLIO):</b> medio	<b>Monitoraggio/ricontrollo:</b> 2 anni

INDAGINI STRUMENTALI ESEGUITE					
MARTELLO	Si				
RESISTOGRAPH	<b>Nome</b> 00095_R1	<b>Zona</b> Fusto	<b>Posizione</b> 123 SE	<b>H da terra (cm)</b> 150	<b>Inclinazione</b> 10
TOMOGRAFIA	No				
PROVA DI TRAZIONE	No				

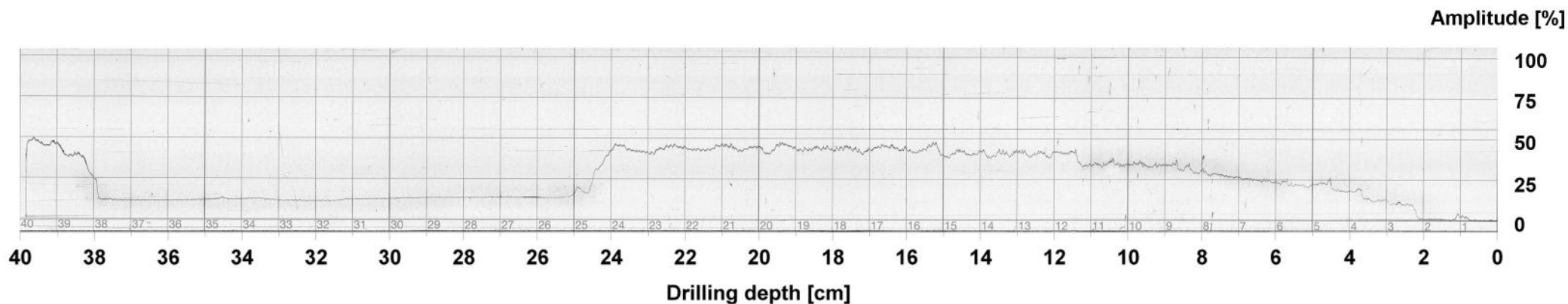
INTERVENTI SUL SOGGETTO
nessuno

NOTE
Ferita aperta in fase di cicatrizzazione con carie e cavità di modesta entità (posizione 75° E h 1,60 m).



## Measuring / object data

Measurement no. : 1	Tilt : 10°	Name : 00095_R1
Drilling depth : 40,00 cm	Avg. curve : off	
Wood species : Soft (1)	Diameter : 56,0 cm	
ID number : 000000000000	Level : 150,0 cm	
Date : 02.11.2016	Direction : 123° SE	
Time : 15:50:23	Object species : Tilia x vulgaris	
Advance : 64 cm/min	Location : Fusto	



## Comment

Tracciato evidenzia alterazione dei tessuti legnosi nella parte interna del fusto, presenza di carie (da monitorare al ricontrollo)



# CITTA' DI PIAZZOLA SUL BRENTA

(Provincia di Padova)

35016 - Viale Silvestro Camerini n° 3 - C.F. 80009670284 - P.IVA 00962850285

## SCHEDA DI RILIEVO FITOSANITARIO - METODO V.T.A.

<b>Codice:</b> 00096	<b>Specie:</b> Tilia x vulgaris
----------------------	---------------------------------

<b>Rilevatore:</b> S.Sgrò - S.Luison	<b>Data:</b> 02/11/2016
--------------------------------------	-------------------------

CARATTERISTICHE DEL SITO	
<b>Posizione urbanistica:</b> centrale	<b>Nome sito:</b> Via Dante
<b>Tipologia sito:</b> alberata stradale	<b>Stazione:</b> pieno campo
<b>Posizione:</b> filare	<b>Posizione sociale:</b> codominante
<b>Interferenze (conflitti):</b>	

CARATTERISTICHE FISIONOMICHE	
<b>Diametro tronco(cm):</b> 47	<b>Circonferenza (cm):</b> 147,65
<b>Classe di altezza (m):</b> 16-25	<b>Altezza primo palco (m):</b> 5
<b>Diametro chioma (m):</b> 5	<b>Monumentalità:</b> No
<b>Anno impianto:</b>	

	ALTERAZIONI E DIFETTI DELLA PIANTA	GIUDIZIO
<b>RADICI E CONTRAFFORTI</b>		discreto
<b>COLLETTO</b>		
<b>FUSTO E CASTELLO</b>	ferita/e aperta/e, ferita/e cicatrizzata/e, riscoppi, sinuoso	discreto
<b>CHIOMA E RAMI</b>	riscoppi, ferita/e aperta/e, ferita/e cicatrizzata/e	discreto
<b>Quadro fitosanitario riassuntivo:</b> Modesto: albero di modesto vigore, ferite mal cicatrizzate e presenza di gravi attacchi parassitari		

STIMA DEL RISCHIO	
<b>Bersaglio:</b> strada, percorso, parcheggio	<b>Classe fitostatica:</b> B
<b>Indice di rischio (I.R. = DANNO X BERSAGLIO):</b> medio	<b>Monitoraggio/ricontrollo:</b> 5 anni

INDAGINI STRUMENTALI ESEGUITE	
<b>MARTELLO</b>	Si
<b>RESISTOGRAPH</b>	No
<b>TOMOGRAFIA</b>	No
<b>PROVA DI TRAZIONE</b>	No

INTERVENTI SUL SOGGETTO
nessuno

NOTE





# CITTA' DI PIAZZOLA SUL BRENTA

(Provincia di Padova)

35016 - Viale Silvestro Camerini n° 3 - C.F. 80009670284 - P.IVA 00962850285

## SCHEDA DI RILIEVO FITOSANITARIO - METODO V.T.A.

**Codice:** 00097      **Specie:** Tilia x vulgaris

**Rilevatore:** S.Sgrò - S.Luison      **Data:** 02/11/2016

### CARATTERISTICHE DEL SITO

<b>Posizione urbanistica:</b> centrale	<b>Nome sito:</b> Via Dante
<b>Tipologia sito:</b> alberata stradale	<b>Stazione:</b> pieno campo
<b>Posizione:</b> filare	<b>Posizione sociale:</b> codominante
<b>Interferenze (conflitti):</b>	

### CARATTERISTICHE FISIONOMICHE

<b>Diametro tronco(cm):</b> 33	<b>Circonferenza (cm):</b> 103,67
<b>Classe di altezza (m):</b> <9	<b>Altezza primo palco (m):</b> 4
<b>Diametro chioma (m):</b> 6	<b>Monumentalità:</b> No
<b>Anno impianto:</b>	

	ALTERAZIONI E DIFETTI DELLA PIANTA	GIUDIZIO
<b>RADICI E CONTRAFFORTI</b>		buono
<b>COLLETO</b>		
<b>FUSTO E CASTELLO</b>	ferita/e cicatrizzata/e, riscoppi	buono
<b>CHIOMA E RAMI</b>	riscoppi	buono

**Quadro fitosanitario riassuntivo:** Discreto: albero di discreto vigore, ferite lievi ed in corso di cicatrizzazione, attacchi parassitari limitati

### STIMA DEL RISCHIO

<b>Bersaglio:</b> strada, percorso	<b>Classe fitostatica:</b> B
<b>Indice di rischio (I.R. = DANNO X BERSAGLIO):</b> basso	<b>Monitoraggio/ricontrollo:</b> 5 anni

### INDAGINI STRUMENTALI ESEGUITE

<b>MARTELLO</b>	No
<b>RESISTOGRAPH</b>	No
<b>TOMOGRAFIA</b>	No
<b>PROVA DI TRAZIONE</b>	No

### INTERVENTI SUL SOGGETTO

nessuno

### NOTE

### FOTO





# CITTA' DI PIAZZOLA SUL BRENTA

(Provincia di Padova)

35016 - Viale Silvestro Camerini n° 3 - C.F. 80009670284 - P.IVA 00962850285

## SCHEDA DI RILIEVO FITOSANITARIO - METODO V.T.A.

<b>Codice:</b> 00098	<b>Specie:</b> Tilia x vulgaris	<b>Rilevatore:</b> S.Sgrò - S.Luison	<b>Data:</b> 02/11/2016
----------------------	---------------------------------	--------------------------------------	-------------------------

CARATTERISTICHE DEL SITO	
<b>Posizione urbanistica:</b> centrale	<b>Nome sito:</b> Via Dante
<b>Tipologia sito:</b> alberata stradale	<b>Stazione:</b> pieno campo
<b>Posizione:</b> filare	<b>Posizione sociale:</b> codominante
<b>Interferenze (conflitti):</b>	

CARATTERISTICHE FISIONOMICHE	
<b>Diametro tronco(cm):</b> 41	<b>Circonferenza (cm):</b> 128,80
<b>Classe di altezza (m):</b> 10-15	<b>Altezza primo palco (m):</b> 4
<b>Diametro chioma (m):</b> 6	<b>Monumentalità:</b> No
<b>Anno impianto:</b>	

	ALTERAZIONI E DIFETTI DELLA PIANTA	GIUDIZIO
<b>RADICI E CONTRAFFORTI</b>		discreto
<b>COLLETTO</b>		
<b>FUSTO E CASTELLO</b>	ferita/e aperta/e, ferita/e cicatrizzata/e, riscoppi, sinuoso	discreto
<b>CHIOMA E RAMI</b>	riscoppi, ferita/e aperta/e, ferita/e cicatrizzata/e	discreto
<b>Quadro fitosanitario riassuntivo:</b> Discreto: albero di discreto vigore, ferite lievi ed in corso di cicatrizzazione, attacchi parassitari limitati		

STIMA DEL RISCHIO	
<b>Bersaglio:</b> strada, percorso	<b>Classe fitostatica:</b> B
<b>Indice di rischio (I.R. = DANNO X BERSAGLIO):</b> basso	<b>Monitoraggio/ricontrollo:</b> 5 anni

INDAGINI STRUMENTALI ESEGUITE	
MARTELLO	No
RESISTOGRAPH	No
TOMOGRAFIA	No
PROVA DI TRAZIONE	No

INTERVENTI SUL SOGGETTO
nessuno

NOTE





# CITTA' DI PIAZZOLA SUL BRENTA

(Provincia di Padova)

35016 - Viale Silvestro Camerini n° 3 - C.F. 80009670284 - P.IVA 00962850285

## SCHEDA DI RILIEVO FITOSANITARIO - METODO V.T.A.

**Codice:** 00099      **Specie:** Tilia x vulgaris

**Rilevatore:** S.Sgrò - S.Luison      **Data:** 02/11/2016

### CARATTERISTICHE DEL SITO

<b>Posizione urbanistica:</b> centrale	<b>Nome sito:</b> Via Dante
<b>Tipologia sito:</b> alberata stradale	<b>Stazione:</b> pieno campo
<b>Posizione:</b> filare	<b>Posizione sociale:</b> codominante
<b>Interferenze (conflitti):</b>	

### CARATTERISTICHE FISIONOMICHE

<b>Diametro tronco(cm):</b> 38	<b>Circonferenza (cm):</b> 119,38
<b>Classe di altezza (m):</b> 10-15	<b>Altezza primo palco (m):</b> 4
<b>Diametro chioma (m):</b> 7	<b>Monumentalità:</b> No
<b>Anno impianto:</b>	

	ALTERAZIONI E DIFETTI DELLA PIANTA	GIUDIZIO
<b>RADICI E CONTRAFFORTI</b>		discreto
<b>COLLETTO</b>		
<b>FUSTO E CASTELLO</b>	ferita/e aperta/e, ferita/e cicatrizzata/e, riscoppi	discreto
<b>CHIOMA E RAMI</b>	riscoppi, carie su sedi di taglio, ferita/e aperta/e, ferita/e cicatrizzata/e	discreto
<b>Quadro fitosanitario riassuntivo:</b> Discreto: albero di discreto vigore, ferite lievi ed in corso di cicatrizzazione, attacchi parassitari limitati		

### STIMA DEL RISCHIO

<b>Bersaglio:</b> strada, percorso	<b>Classe fitostatica:</b> B
<b>Indice di rischio (I.R. = DANNO X BERSAGLIO):</b> basso	<b>Monitoraggio/ricontrollo:</b> 5 anni

### INDAGINI STRUMENTALI ESEGUITE

<b>MARTELLO</b>	Si
<b>RESISTOGRAPH</b>	No
<b>TOMOGRAFIA</b>	No
<b>PROVA DI TRAZIONE</b>	No

### INTERVENTI SUL SOGGETTO

nessuno
---------

### NOTE

--

### FOTO







# CITTA' DI PIAZZOLA SUL BRENTA

(Provincia di Padova)

35016 - Viale Silvestro Camerini n° 3 - C.F. 80009670284 - P.IVA 00962850285

## SCHEDA DI RILIEVO FITOSANITARIO - METODO V.T.A.

<b>Codice:</b> 00100	<b>Specie:</b> Tilia x vulgaris
----------------------	---------------------------------

<b>Rilevatore:</b> S.Sgrò - S.Luison	<b>Data:</b> 02/11/2016
--------------------------------------	-------------------------

CARATTERISTICHE DEL SITO	
<b>Posizione urbanistica:</b> centrale	<b>Nome sito:</b> Via Dante
<b>Tipologia sito:</b> alberata stradale	<b>Stazione:</b> pieno campo
<b>Posizione:</b> filare	<b>Posizione sociale:</b> codominante
<b>Interferenze (conflitti):</b>	

CARATTERISTICHE FISIONOMICHE	
<b>Diametro tronco(cm):</b> 64	<b>Circonferenza (cm):</b> 201,06
<b>Classe di altezza (m):</b> 10-15	<b>Altezza primo palco (m):</b> 4,50
<b>Diametro chioma (m):</b> 8	<b>Monumentalità:</b> No
<b>Anno impianto:</b>	

	ALTERAZIONI E DIFETTI DELLA PIANTA	GIUDIZIO
<b>RADICI E CONTRAFFORTI</b>		discreto
<b>COLLETTO</b>		
<b>FUSTO E CASTELLO</b>	ferita/e aperta/e, ferita/e cicatrizzata/e, riscoppi, sinuoso	discreto
<b>CHIOMA E RAMI</b>	riscoppi, carie su sedi di taglio, ferita/e aperta/e, ferita/e cicatrizzata/e	discreto
<b>Quadro fitosanitario riassuntivo:</b> Modesto: albero di modesto vigore, ferite mal cicatrizzate e presenza di gravi attacchi parassitari		

STIMA DEL RISCHIO	
<b>Bersaglio:</b> strada, percorso	<b>Classe fitostatica:</b> C
<b>Indice di rischio (I.R. = DANNO X BERSAGLIO):</b> medio	<b>Monitoraggio/ricontrollo:</b> 2 anni

INDAGINI STRUMENTALI ESEGUITE					
MARTELLO	Si				
RESISTOGRAPH	<b>Nome</b> 00100_R1	<b>Zona</b> Fusto	<b>Posizione</b> 80 E	<b>H da terra (cm)</b> 120	<b>Inclinazione</b> 0
TOMOGRAFIA	No				
PROVA DI TRAZIONE	No				

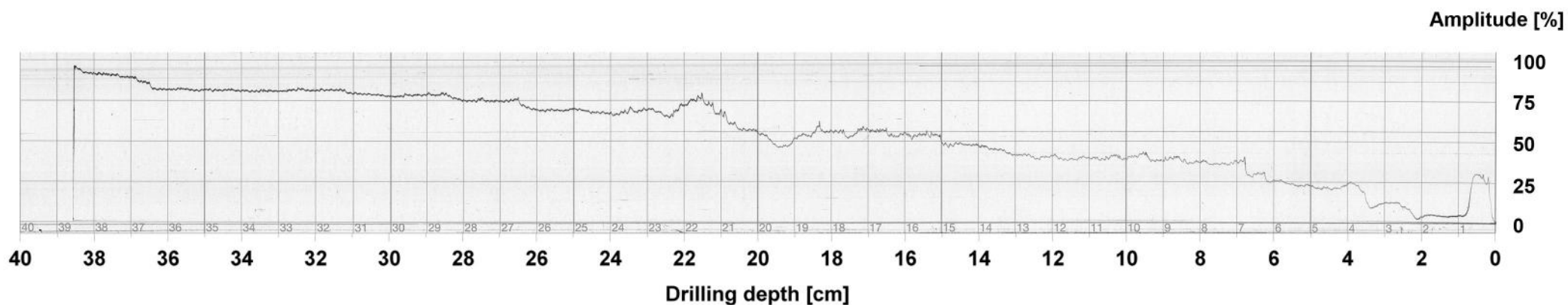
INTERVENTI SUL SOGGETTO
nessuno

NOTE



## Measuring / object data

Measurement no. : 1	Tilt : 0°	Name : 00100_R1
Drilling depth : 38,70 cm	Avg. curve : off	
Wood species : Soft (1)	Diameter : 64,0 cm	
ID number : 000000000000	Level : 120,0 cm	
Date : 02.11.2016	Direction : 080° E	
Time : 15:56:48	Object species : Tilia x vulgaris	
Advance : 64 cm/min	Location : Fusto	



## Comment

Tracciato non evidenzia significative alterazione dei tessuti legnosi, giudizio discreto



# CITTA' DI PIAZZOLA SUL BRENTA

(Provincia di Padova)

35016 - Viale Silvestro Camerini n° 3 - C.F. 80009670284 - P.IVA 00962850285

## SCHEDA DI RILIEVO FITOSANITARIO - METODO V.T.A.

<b>Codice:</b> 00101	<b>Specie:</b> Tilia x vulgaris	<b>Rilevatore:</b> S.Sgrò - S.Luison	<b>Data:</b> 02/11/2016
----------------------	---------------------------------	--------------------------------------	-------------------------

CARATTERISTICHE DEL SITO	
<b>Posizione urbanistica:</b> centrale	<b>Nome sito:</b> Via Dante
<b>Tipologia sito:</b> alberata stradale	<b>Stazione:</b> pieno campo
<b>Posizione:</b> filare	<b>Posizione sociale:</b> codominante
<b>Interferenze (conflitti):</b>	

CARATTERISTICHE FISIONOMICHE	
<b>Diametro tronco(cm):</b> 34	<b>Circonferenza (cm):</b> 106,81
<b>Classe di altezza (m):</b> 10-15	<b>Altezza primo palco (m):</b> 3
<b>Diametro chioma (m):</b> 7	<b>Monumentalità:</b> No
<b>Anno impianto:</b>	

	ALTERAZIONI E DIFETTI DELLA PIANTA	GIUDIZIO
<b>RADICI E CONTRAFFORTI</b>		buono
<b>COLLETTO</b>		
<b>FUSTO E CASTELLO</b>	riscoppi	buono
<b>CHIOMA E RAMI</b>		buono

**Quadro fitosanitario riassuntivo:** Discreto: albero di discreto vigore, ferite lievi ed in corso di cicatrizzazione, attacchi parassitari limitati

STIMA DEL RISCHIO	
<b>Bersaglio:</b> strada, percorso	<b>Classe fitostatica:</b> B
<b>Indice di rischio (I.R. = DANNO X BERSAGLIO):</b> basso	<b>Monitoraggio/ricontrollo:</b> 5 anni

INDAGINI STRUMENTALI ESEGUITE	
MARTELLO	No
RESISTOGRAPH	No
TOMOGRAFIA	No
PROVA DI TRAZIONE	No

INTERVENTI SUL SOGGETTO
nessuno

NOTE





# CITTA' DI PIAZZOLA SUL BRENTA

(Provincia di Padova)

35016 - Viale Silvestro Camerini n° 3 - C.F. 80009670284 - P.IVA 00962850285

## SCHEDA DI RILIEVO FITOSANITARIO - METODO V.T.A.

<b>Codice:</b> 00102	<b>Specie:</b> Tilia x vulgaris
----------------------	---------------------------------

<b>Rilevatore:</b> S.Sgrò - S.Luison	<b>Data:</b> 02/11/2016
--------------------------------------	-------------------------

CARATTERISTICHE DEL SITO	
<b>Posizione urbanistica:</b> centrale	<b>Nome sito:</b> Via Dante
<b>Tipologia sito:</b> alberata stradale	<b>Stazione:</b> pieno campo
<b>Posizione:</b> filare	<b>Posizione sociale:</b> codominante
<b>Interferenze (conflitti):</b>	

CARATTERISTICHE FISIONOMICHE	
<b>Diametro tronco(cm):</b> 53	<b>Circonferenza (cm):</b> 166,50
<b>Classe di altezza (m):</b> 10-15	<b>Altezza primo palco (m):</b> 5
<b>Diametro chioma (m):</b> 6	<b>Monumentalità:</b> No
<b>Anno impianto:</b>	

	ALTERAZIONI E DIFETTI DELLA PIANTA	GIUDIZIO
<b>RADICI E CONTRAFFORTI</b>		discreto
<b>COLLETTO</b>		
<b>FUSTO E CASTELLO</b>	ferita/e aperta/e, ferita/e cicatrizzata/e, riscoppi	discreto
<b>CHIOMA E RAMI</b>	riscoppi, ferita/e aperta/e, ferita/e cicatrizzata/e	discreto

**Quadro fitosanitario riassuntivo:** Discreto: albero di discreto vigore, ferite lievi ed in corso di cicatrizzazione, attacchi parassitari limitati

STIMA DEL RISCHIO	
<b>Bersaglio:</b> strada, percorso, parcheggio	<b>Classe fitostatica:</b> B
<b>Indice di rischio (I.R. = DANNO X BERSAGLIO):</b> medio	<b>Monitoraggio/ricontrollo:</b> 5 anni

INDAGINI STRUMENTALI ESEGUITE	
<b>MARTELLO</b>	Si
<b>RESISTOGRAPH</b>	No
<b>TOMOGRAFIA</b>	No
<b>PROVA DI TRAZIONE</b>	No

INTERVENTI SUL SOGGETTO
nessuno



NOTE



# CITTA' DI PIAZZOLA SUL BRENTA

(Provincia di Padova)

35016 - Viale Silvestro Camerini n° 3 - C.F. 80009670284 - P.IVA 00962850285

## SCHEDA DI RILIEVO FITOSANITARIO - METODO V.T.A.

<b>Codice:</b> 00103	<b>Specie:</b> Tilia x vulgaris
----------------------	---------------------------------

<b>Rilevatore:</b> S.Sgrò - S.Luison	<b>Data:</b> 02/11/2016
--------------------------------------	-------------------------

CARATTERISTICHE DEL SITO	
<b>Posizione urbanistica:</b> centrale	<b>Nome sito:</b> Via Dante
<b>Tipologia sito:</b> alberata stradale	<b>Stazione:</b> pieno campo
<b>Posizione:</b> filare	<b>Posizione sociale:</b> codominante
<b>Interferenze (conflitti):</b>	

CARATTERISTICHE FISIONOMICHE	
<b>Diametro tronco(cm):</b> 63	<b>Circonferenza (cm):</b> 197,92
<b>Classe di altezza (m):</b> 10-15	<b>Altezza primo palco (m):</b> 6,50
<b>Diametro chioma (m):</b> 8	<b>Monumentalità:</b> No
<b>Anno impianto:</b>	

	ALTERAZIONI E DIFETTI DELLA PIANTA	GIUDIZIO
<b>RADICI E CONTRAFFORTI</b>		discreto
<b>COLLETO</b>	riscoppi	
<b>FUSTO E CASTELLO</b>	ferita/e aperta/e, ferita/e cicatrizzata/e, riscoppi, sinuoso	discreto
<b>CHIOMA E RAMI</b>	riscoppi, ferita/e aperta/e, ferita/e cicatrizzata/e	discreto
<b>Quadro fitosanitario riassuntivo:</b> Modesto: albero di modesto vigore, ferite mal cicatrizzate e presenza di gravi attacchi parassitari		

STIMA DEL RISCHIO	
<b>Bersaglio:</b> strada, percorso	<b>Classe fitostatica:</b> B
<b>Indice di rischio (I.R. = DANNO X BERSAGLIO):</b> medio	<b>Monitoraggio/ricontrollo:</b> 5 anni

INDAGINI STRUMENTALI ESEGUITE	
MARTELLO	No
RESISTOGRAPH	No
TOMOGRAFIA	No
PROVA DI TRAZIONE	No

INTERVENTI SUL SOGGETTO
nessuno

NOTE





# CITTA' DI PIAZZOLA SUL BRENTA

(Provincia di Padova)

35016 - Viale Silvestro Camerini n° 3 - C.F. 80009670284 - P.IVA 00962850285

## SCHEDA DI RILIEVO FITOSANITARIO - METODO V.T.A.

**Codice:** 00104      **Specie:** Tilia x vulgaris

**Rilevatore:** S.Sgrò - S.Luison      **Data:** 02/11/2016

### CARATTERISTICHE DEL SITO

<b>Posizione urbanistica:</b> centrale	<b>Nome sito:</b> Via Dante
<b>Tipologia sito:</b> alberata stradale	<b>Stazione:</b> pieno campo
<b>Posizione:</b> filare	<b>Posizione sociale:</b> codominante
<b>Interferenze (conflitti):</b> lampione	

### CARATTERISTICHE FISIONOMICHE

<b>Diametro tronco(cm):</b> 58	<b>Circonferenza (cm):</b> 182,21
<b>Classe di altezza (m):</b> 10-15	<b>Altezza primo palco (m):</b> 5
<b>Diametro chioma (m):</b> 7	<b>Monumentalità:</b> No
<b>Anno impianto:</b>	

	ALTERAZIONI E DIFETTI DELLA PIANTA	GIUDIZIO
<b>RADICI E CONTRAFFORTI</b>		discreto
<b>COLLETTO</b>	riscoppi	
<b>FUSTO E CASTELLO</b>	ferita/e aperta/e, ferita/e cicatrizzata/e, riscoppi, sinuoso	discreto
<b>CHIOMA E RAMI</b>	riscoppi, ferita/e aperta/e, ferita/e cicatrizzata/e	discreto

**Quadro fitosanitario riassuntivo:** Modesto: albero di modesto vigore, ferite mal cicatrizzate e presenza di gravi attacchi parassitari

### STIMA DEL RISCHIO

<b>Bersaglio:</b> strada	<b>Classe fitostatica:</b> C
<b>Indice di rischio (I.R. = DANNO X BERSAGLIO):</b> medio	<b>Monitoraggio/ricontrollo:</b> 2 anni

### INDAGINI STRUMENTALI ESEGUITE

<b>MARTELLO</b>	Si
<b>RESISTOGRAPH</b>	No
<b>TOMOGRAFIA</b>	No
<b>PROVA DI TRAZIONE</b>	No

### INTERVENTI SUL SOGGETTO

nessuno

### NOTE

### FOTO





# CITTA' DI PIAZZOLA SUL BRENTA

(Provincia di Padova)

35016 - Viale Silvestro Camerini n° 3 - C.F. 80009670284 - P.IVA 00962850285

## SCHEDA DI RILIEVO FITOSANITARIO - METODO V.T.A.

<b>Codice:</b> 00105	<b>Specie:</b> Tilia x vulgaris
----------------------	---------------------------------

<b>Rilevatore:</b> S.Sgrò - S.Luison	<b>Data:</b> 02/11/2016
--------------------------------------	-------------------------

CARATTERISTICHE DEL SITO	
<b>Posizione urbanistica:</b> centrale	<b>Nome sito:</b> Via Dante
<b>Tipologia sito:</b> alberata stradale	<b>Stazione:</b> pieno campo
<b>Posizione:</b> filare	<b>Posizione sociale:</b> codominante
<b>Interferenze (conflitti):</b>	

CARATTERISTICHE FISIONOMICHE	
<b>Diametro tronco(cm):</b> 51	<b>Circonferenza (cm):</b> 160,22
<b>Classe di altezza (m):</b> 10-15	<b>Altezza primo palco (m):</b> 5,50
<b>Diametro chioma (m):</b> 6	<b>Monumentalità:</b> No
<b>Anno impianto:</b>	

	ALTERAZIONI E DIFETTI DELLA PIANTA	GIUDIZIO
<b>RADICI E CONTRAFFORTI</b>		discreto
<b>COLLETTO</b>	carie, ferita/e aperta/e	
<b>FUSTO E CASTELLO</b>	carie, bombature/rigonfiamenti, ferita/e aperta/e, ferita/e cicatrizzata/e, riscoppi, sinuoso	discreto
<b>CHIOMA E RAMI</b>	monconi secchi, riscoppi, carie su sedi di taglio, ferita/e aperta/e, ferita/e cicatrizzata/e	discreto
<b>Quadro fitosanitario riassuntivo:</b> Modesto: albero di modesto vigore, ferite mal cicatrizzate e presenza di gravi attacchi parassitari		

STIMA DEL RISCHIO	
<b>Bersaglio:</b> strada	<b>Classe fitostatica:</b> B
<b>Indice di rischio (I.R. = DANNO X BERSAGLIO):</b> medio	<b>Monitoraggio/ricontrollo:</b> 3 anni

INDAGINI STRUMENTALI ESEGUITE					
MARTELLO	Si				
RESISTOGRAPH	<b>Nome</b> 00105_R1	<b>Zona</b> Colletto	<b>Posizione</b> 250 W	<b>H da terra (cm)</b> 20	<b>Inclinazione</b> 10
TOMOGRAFIA	No				
PROVA DI TRAZIONE	No				

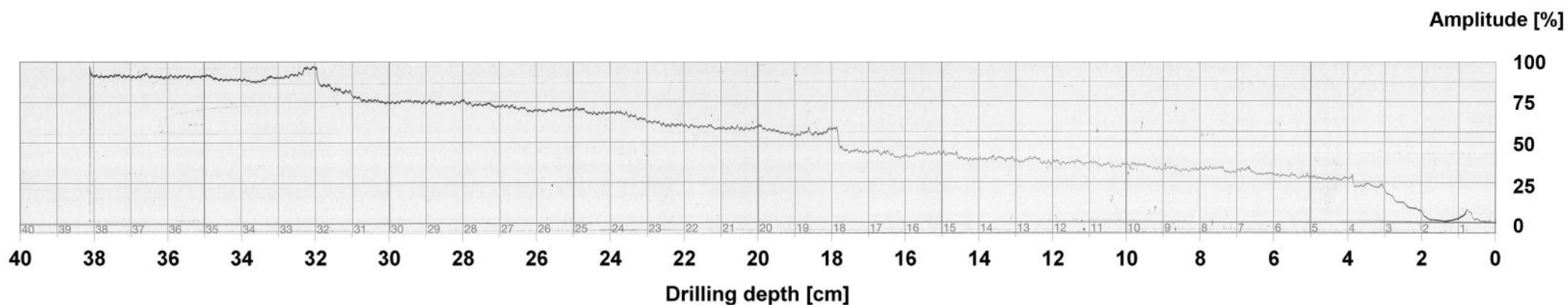
INTERVENTI SUL SOGGETTO
nessuno

NOTE
Ferita aperta al colletto con carie interna (183° S, h 20 cm);callo di cicatrizzazione attivo).



## Measuring / object data

Measurement no. : 1	Tilt : 10°	Name : 00105_R1
Drilling depth : 38,21 cm	Avg. curve : off	
Wood species : Soft (1)	Diameter : 51,0 cm	
ID number : 000000000000	Level : 20,0 cm	
Date : 02.11.2016	Direction : 250°W	
Time : 16:02:25	Object species : Tilia x vulgaris	
Advance : 64 cm/min	Location : Colletto	



## Comment

Tracciato non evidenzia significative alterazione dei tessuti legnosi, giudizio discreto





# CITTA' DI PIAZZOLA SUL BRENTA

(Provincia di Padova)

35016 - Viale Silvestro Camerini n° 3 - C.F. 80009670284 - P.IVA 00962850285

## SCHEDA DI RILIEVO FITOSANITARIO - METODO V.T.A.

**Codice:** 00106      **Specie:** Tilia x vulgaris

**Rilevatore:** S.Sgrò - S.Luison      **Data:** 02/11/2016

### CARATTERISTICHE DEL SITO

<b>Posizione urbanistica:</b> centrale	<b>Nome sito:</b> Via Dante
<b>Tipologia sito:</b> alberata stradale	<b>Stazione:</b> pieno campo
<b>Posizione:</b> filare	<b>Posizione sociale:</b> codominante
<b>Interferenze (conflitti):</b>	

### CARATTERISTICHE FISIONOMICHE

<b>Diametro tronco(cm):</b> 60	<b>Circonferenza (cm):</b> 188,49
<b>Classe di altezza (m):</b> 10-15	<b>Altezza primo palco (m):</b> 5
<b>Diametro chioma (m):</b> 8	<b>Monumentalità:</b> No
<b>Anno impianto:</b>	

	ALTERAZIONI E DIFETTI DELLA PIANTA	GIUDIZIO
<b>RADICI E CONTRAFFORTI</b>		discreto
<b>COLLETTO</b>	riscoppi	
<b>FUSTO E CASTELLO</b>	ferita/e aperta/e, ferita/e cicatrizzata/e, riscoppi, sinuoso	discreto
<b>CHIOMA E RAMI</b>	riscoppi, carie su sedi di taglio, ferita/e aperta/e	discreto
<b>Quadro fitosanitario riassuntivo:</b> Modesto: albero di modesto vigore, ferite mal cicatrizzate e presenza di gravi attacchi parassitari		

### STIMA DEL RISCHIO

<b>Bersaglio:</b> strada	<b>Classe fitostatica:</b> C
<b>Indice di rischio (I.R. = DANNO X BERSAGLIO):</b> medio	<b>Monitoraggio/ricontrollo:</b> 2 anni

### INDAGINI STRUMENTALI ESEGUITE

<b>MARTELLO</b>	Si
<b>RESISTOGRAPH</b>	No
<b>TOMOGRAFIA</b>	No
<b>PROVA DI TRAZIONE</b>	No

### INTERVENTI SUL SOGGETTO

nessuno
---------

### NOTE

Ferita aperta con presunta carie interna (283° W, h 3,00 m) per eliminazione grossa branca; ferita in fase di cicatrizzazione (callo attivo).
---

### FOTO





# CITTA' DI PIAZZOLA SUL BRENTA

(Provincia di Padova)

35016 - Viale Silvestro Camerini n° 3 - C.F. 80009670284 - P.IVA 00962850285

## SCHEDA DI RILIEVO FITOSANITARIO - METODO V.T.A.

<b>Codice:</b> 00107	<b>Specie:</b> Tilia x vulgaris	<b>Rilevatore:</b> S.Sgrò - S.Luison	<b>Data:</b> 02/11/2016
----------------------	---------------------------------	--------------------------------------	-------------------------

CARATTERISTICHE DEL SITO	
<b>Posizione urbanistica:</b> centrale	<b>Nome sito:</b> Via Dante
<b>Tipologia sito:</b> alberata stradale	<b>Stazione:</b> pieno campo
<b>Posizione:</b> filare	<b>Posizione sociale:</b> codominante
<b>Interferenze (conflitti):</b>	

CARATTERISTICHE FISIONOMICHE	
<b>Diametro tronco(cm):</b> 59	<b>Circonferenza (cm):</b> 185,35
<b>Classe di altezza (m):</b> 10-15	<b>Altezza primo palco (m):</b> 4
<b>Diametro chioma (m):</b> 10	<b>Monumentalità:</b> No
<b>Anno impianto:</b>	

	ALTERAZIONI E DIFETTI DELLA PIANTA	GIUDIZIO
<b>RADICI E CONTRAFFORTI</b>		discreto
<b>COLLETTO</b>		
<b>FUSTO E CASTELLO</b>	ferita/e cicatrizzata/e, riscoppi, sinuoso	discreto
<b>CHIOMA E RAMI</b>	riscoppi, ferita/e aperta/e, ferita/e cicatrizzata/e, capitozzatura branche/rami	discreto
<b>Quadro fitosanitario riassuntivo:</b> Discreto: albero di discreto vigore, ferite lievi ed in corso di cicatrizzazione, attacchi parassitari limitati		

STIMA DEL RISCHIO	
<b>Bersaglio:</b> strada	<b>Classe fitostatica:</b> B
<b>Indice di rischio (I.R. = DANNO X BERSAGLIO):</b> medio	<b>Monitoraggio/ricontrollo:</b> 5 anni

INDAGINI STRUMENTALI ESEGUITE	
<b>MARTELLO</b>	Si
<b>RESISTOGRAPH</b>	No
<b>TOMOGRAFIA</b>	No
<b>PROVA DI TRAZIONE</b>	No

INTERVENTI SUL SOGGETTO
nessuno

NOTE





# CITTA' DI PIAZZOLA SUL BRENTA

(Provincia di Padova)

35016 - Viale Silvestro Camerini n° 3 - C.F. 80009670284 - P.IVA 00962850285

## SCHEDA DI RILIEVO FITOSANITARIO - METODO V.T.A.

<b>Codice:</b> 00108	<b>Specie:</b> Tilia x vulgaris	<b>Rilevatore:</b> S.Sgrò - S.Luison	<b>Data:</b> 02/11/2016
----------------------	---------------------------------	--------------------------------------	-------------------------

CARATTERISTICHE DEL SITO	
<b>Posizione urbanistica:</b> centrale	<b>Nome sito:</b> Via Dante
<b>Tipologia sito:</b> alberata stradale	<b>Stazione:</b> pieno campo
<b>Posizione:</b> filare	<b>Posizione sociale:</b> codominante
<b>Interferenze (conflitti):</b>	

CARATTERISTICHE FISIONOMICHE	
<b>Diametro tronco (cm):</b> 59	<b>Circonferenza (cm):</b> 185,35
<b>Classe di altezza (m):</b> 10-15	<b>Altezza primo palco (m):</b> 4,50
<b>Diametro chioma (m):</b> 10	<b>Monumentalità:</b> No
<b>Anno impianto:</b>	


	ALTERAZIONI E DIFETTI DELLA PIANTA	GIUDIZIO
<b>RADICI E CONTRAFFORTI</b>		discreto
<b>COLLETTO</b>	riscoppi	
<b>FUSTO E CASTELLO</b>	ferita/e aperta/e, ferita/e cicatrizzata/e, riscoppi	discreto
<b>CHIOMA E RAMI</b>	riscoppi, carie su sedi di taglio, carie su grosse branche, ferita/e aperta/e, ferita/e cicatrizzata/e, capitozzatura branche/rami	discreto
<b>Quadro fitosanitario riassuntivo:</b> Modesto: albero di modesto vigore, ferite mal cicatrizzate e presenza di gravi attacchi parassitari		

STIMA DEL RISCHIO	
<b>Bersaglio:</b> strada	<b>Classe fitostatica:</b> C
<b>Indice di rischio (I.R. = DANNO X BERSAGLIO):</b> medio	<b>Monitoraggio/ricontrollo:</b> 2 anni

INDAGINI STRUMENTALI ESEGUITE	
MARTELLO	Si
RESISTOGRAPH	No
TOMOGRAFIA	No
PROVA DI TRAZIONE	No

INTERVENTI SUL SOGGETTO
eliminazione branche a rischio, consolidamento

NOTE
Ferita aperta alla base di grossa branca (38° NE, h 5,00 m) Eliminare grosso ramo con carie all inserzione Consolidamento dinamico a 2/3 h CdR 2t Elasticità 20% Consolidamento statico 1,50 m di h sopra al castello CdR 2t Elasticità 2%





# CITTA' DI PIAZZOLA SUL BRENTA

(Provincia di Padova)

35016 - Viale Silvestro Camerini n° 3 - C.F. 80009670284 - P.IVA 00962850285

## SCHEDA DI RILIEVO FITOSANITARIO - METODO V.T.A.

<b>Codice:</b> 00109	<b>Specie:</b> Tilia x vulgaris	<b>Rilevatore:</b> S.Sgrò - S.Luison	<b>Data:</b> 02/11/2016
----------------------	---------------------------------	--------------------------------------	-------------------------

CARATTERISTICHE DEL SITO	
<b>Posizione urbanistica:</b> centrale	<b>Nome sito:</b> Via Dante
<b>Tipologia sito:</b> alberata stradale	<b>Stazione:</b> pieno campo
<b>Posizione:</b> filare	<b>Posizione sociale:</b> codominante
<b>Interferenze (conflitti):</b>	

CARATTERISTICHE FISIONOMICHE	
<b>Diametro tronco(cm):</b> 59	<b>Circonferenza (cm):</b> 185,35
<b>Classe di altezza (m):</b> 10-15	<b>Altezza primo palco (m):</b> 4
<b>Diametro chioma (m):</b> 5	<b>Monumentalità:</b> No
<b>Anno impianto:</b>	

	ALTERAZIONI E DIFETTI DELLA PIANTA	GIUDIZIO
<b>RADICI E CONTRAFFORTI</b>		discreto
<b>COLLETTO</b>		
<b>FUSTO E CASTELLO</b>	ferita/e cicatrizzata/e, riscoppi, sinuoso	discreto
<b>CHIOMA E RAMI</b>	riscoppi, ferita/e aperta/e, ferita/e cicatrizzata/e, capitozzatura branche/rami	discreto
<b>Quadro fitosanitario riassuntivo:</b> Modesto: albero di modesto vigore, ferite mal cicatrizzate e presenza di gravi attacchi parassitari		

STIMA DEL RISCHIO	
<b>Bersaglio:</b> strada	<b>Classe fitostatica:</b> C
<b>Indice di rischio (I.R. = DANNO X BERSAGLIO):</b> medio	<b>Monitoraggio/ricontrollo:</b> 2 anni

INDAGINI STRUMENTALI ESEGUITE	
<b>MARTELLO</b>	Si
<b>RESISTOGRAPH</b>	No
<b>TOMOGRAFIA</b>	No
<b>PROVA DI TRAZIONE</b>	No

INTERVENTI SUL SOGGETTO
nessuno

NOTE





# CITTA' DI PIAZZOLA SUL BRENTA

(Provincia di Padova)

35016 - Viale Silvestro Camerini n° 3 - C.F. 80009670284 - P.IVA 00962850285

## SCHEDA DI RILIEVO FITOSANITARIO - METODO V.T.A.

<b>Codice:</b> 00110	<b>Specie:</b> Tilia x vulgaris
----------------------	---------------------------------

<b>Rilevatore:</b> S.Sgrò - S.Luison	<b>Data:</b> 02/11/2016
--------------------------------------	-------------------------

CARATTERISTICHE DEL SITO	
<b>Posizione urbanistica:</b> centrale	<b>Nome sito:</b> Via Dante
<b>Tipologia sito:</b> alberata stradale	<b>Stazione:</b> pieno campo
<b>Posizione:</b> filare	<b>Posizione sociale:</b> codominante
<b>Interferenze (conflitti):</b>	

CARATTERISTICHE FISIONOMICHE	
<b>Diametro tronco(cm):</b> 35	<b>Circonferenza (cm):</b> 109,95
<b>Classe di altezza (m):</b> 10-15	<b>Altezza primo palco (m):</b> 4
<b>Diametro chioma (m):</b> 6	<b>Monumentalità:</b> No
<b>Anno impianto:</b>	

	ALTERAZIONI E DIFETTI DELLA PIANTA	GIUDIZIO
<b>RADICI E CONTRAFFORTI</b>	affioranti	discreto
<b>COLLETTO</b>		
<b>FUSTO E CASTELLO</b>	ferita/e aperta/e, ferita/e cicatrizzata/e, riscoppi	discreto
<b>CHIOMA E RAMI</b>	chioma compressa, riscoppi, ferita/e aperta/e, ferita/e cicatrizzata/e	discreto

**Quadro fitosanitario riassuntivo:** Discreto: albero di discreto vigore, ferite lievi ed in corso di cicatrizzazione, attacchi parassitari limitati

STIMA DEL RISCHIO	
<b>Bersaglio:</b> strada, percorso	<b>Classe fitostatica:</b> A
<b>Indice di rischio (I.R. = DANNO X BERSAGLIO):</b> basso	<b>Monitoraggio/ricontrollo:</b> 5 anni

INDAGINI STRUMENTALI ESEGUITE	
<b>MARTELLO</b>	No
<b>RESISTOGRAPH</b>	No
<b>TOMOGRAFIA</b>	No
<b>PROVA DI TRAZIONE</b>	No

INTERVENTI SUL SOGGETTO
nessuno



NOTE



# CITTA' DI PIAZZOLA SUL BRENTA

(Provincia di Padova)

35016 - Viale Silvestro Camerini n° 3 - C.F. 80009670284 - P.IVA 00962850285

## SCHEDA DI RILIEVO FITOSANITARIO - METODO V.T.A.

<b>Codice:</b> 00111	<b>Specie:</b> Tilia x vulgaris
----------------------	---------------------------------

<b>Rilevatore:</b> S.Sgrò - S.Luison	<b>Data:</b> 02/11/2016
--------------------------------------	-------------------------

CARATTERISTICHE DEL SITO	
<b>Posizione urbanistica:</b> centrale	<b>Nome sito:</b> Via Dante
<b>Tipologia sito:</b> alberata stradale	<b>Stazione:</b> pieno campo
<b>Posizione:</b> filare	<b>Posizione sociale:</b> codominante
<b>Interferenze (conflitti):</b>	


CARATTERISTICHE FISIONOMICHE	
<b>Diametro tronco(cm):</b> 29	<b>Circonferenza (cm):</b> 91,10
<b>Classe di altezza (m):</b> 10-15	<b>Altezza primo palco (m):</b> 5
<b>Diametro chioma (m):</b> 5	<b>Monumentalità:</b> No
<b>Anno impianto:</b>	

	ALTERAZIONI E DIFETTI DELLA PIANTA	GIUDIZIO
<b>RADICI E CONTRAFFORTI</b>		discreto
<b>COLLETTO</b>		
<b>FUSTO E CASTELLO</b>	ferita/e cicatrizzata/e, riscoppi	discreto
<b>CHIOMA E RAMI</b>		discreto
<b>Quadro fitosanitario riassuntivo:</b> Discreto: albero di discreto vigore, ferite lievi ed in corso di cicatrizzazione, attacchi parassitari limitati		

STIMA DEL RISCHIO	
<b>Bersaglio:</b> strada, percorso	<b>Classe fitostatica:</b> A
<b>Indice di rischio (I.R. = DANNO X BERSAGLIO):</b> basso	<b>Monitoraggio/ricontrollo:</b> 5 anni

INDAGINI STRUMENTALI ESEGUITE	
MARTELLO	No
RESISTOGRAPH	No
TOMOGRAFIA	No
PROVA DI TRAZIONE	No

INTERVENTI SUL SOGGETTO
nessuno



NOTE



# CITTA' DI PIAZZOLA SUL BRENTA

(Provincia di Padova)

35016 - Viale Silvestro Camerini n° 3 - C.F. 80009670284 - P.IVA 00962850285

## SCHEDA DI RILIEVO FITOSANITARIO - METODO V.T.A.

<b>Codice:</b> 00112	<b>Specie:</b> Tilia x vulgaris	<b>Rilevatore:</b> S.Sgrò - S.Luison	<b>Data:</b> 02/11/2016
----------------------	---------------------------------	--------------------------------------	-------------------------

CARATTERISTICHE DEL SITO	
<b>Posizione urbanistica:</b> centrale	<b>Nome sito:</b> Via Dante
<b>Tipologia sito:</b> alberata stradale	<b>Stazione:</b> pieno campo
<b>Posizione:</b> filare	<b>Posizione sociale:</b> codominante
<b>Interferenze (conflitti):</b>	

CARATTERISTICHE FISIONOMICHE	
<b>Diametro tronco(cm):</b> 62	<b>Circonferenza (cm):</b> 194,77
<b>Classe di altezza (m):</b> 10-15	<b>Altezza primo palco (m):</b> 3
<b>Diametro chioma (m):</b> 7	<b>Monumentalità:</b> No
<b>Anno impianto:</b>	

	ALTERAZIONI E DIFETTI DELLA PIANTA	GIUDIZIO
<b>RADICI E CONTRAFFORTI</b>	avventizie/reiterazione, danneggiati	discreto
<b>COLLETTO</b>		
<b>FUSTO E CASTELLO</b>	ferita/e cicatrizzata/e, sinuoso	discreto
<b>CHIOMA E RAMI</b>	riscoppi, carie su sedi di taglio, ferita/e aperta/e, ferita/e cicatrizzata/e, capitozzatura branche/rami	discreto
<b>Quadro fitosanitario riassuntivo:</b> Modesto: albero di modesto vigore, ferite mal cicatrizzate e presenza di gravi attacchi parassitari		

STIMA DEL RISCHIO	
<b>Bersaglio:</b> strada	<b>Classe fitostatica:</b> C
<b>Indice di rischio (I.R. = DANNO X BERSAGLIO):</b> medio	<b>Monitoraggio/ricontrollo:</b> 2 anni

INDAGINI STRUMENTALI ESEGUITE	
MARTELLO	No
RESISTOGRAPH	No
TOMOGRAFIA	No
PROVA DI TRAZIONE	No

INTERVENTI SUL SOGGETTO
nessuno

NOTE





# CITTA' DI PIAZZOLA SUL BRENTA

(Provincia di Padova)

35016 - Viale Silvestro Camerini n° 3 - C.F. 80009670284 - P.IVA 00962850285

## SCHEDA DI RILIEVO FITOSANITARIO - METODO V.T.A.

<b>Codice:</b> 00113	<b>Specie:</b> Tilia x vulgaris	<b>Rilevatore:</b> S.Sgrò - S.Luison	<b>Data:</b> 02/11/2016
----------------------	---------------------------------	--------------------------------------	-------------------------

CARATTERISTICHE DEL SITO	
<b>Posizione urbanistica:</b> centrale	<b>Nome sito:</b> Via Dante
<b>Tipologia sito:</b> alberata stradale	<b>Stazione:</b> pieno campo
<b>Posizione:</b> filare	<b>Posizione sociale:</b> codominante
<b>Interferenze (conflitti):</b>	

CARATTERISTICHE FISIONOMICHE	
<b>Diametro tronco(cm):</b> 50	<b>Circonferenza (cm):</b> 157,07
<b>Classe di altezza (m):</b> 10-15	<b>Altezza primo palco (m):</b> 4
<b>Diametro chioma (m):</b> 6	<b>Monumentalità:</b> No
<b>Anno impianto:</b>	

	ALTERAZIONI E DIFETTI DELLA PIANTA	GIUDIZIO
<b>RADICI E CONTRAFFORTI</b>		discreto
<b>COLLETO</b>		
<b>FUSTO E CASTELLO</b>	ferita/e cicatrizzata/e, riscoppi, sinuoso	discreto
<b>CHIOMA E RAMI</b>	riscoppi, ferita/e aperta/e, ferita/e cicatrizzata/e, capitozzatura branche/rami	discreto
<b>Quadro fitosanitario riassuntivo:</b> Discreto: albero di discreto vigore, ferite lievi ed in corso di cicatrizzazione, attacchi parassitari limitati		

STIMA DEL RISCHIO	
<b>Bersaglio:</b> strada	<b>Classe fitostatica:</b> B
<b>Indice di rischio (I.R. = DANNO X BERSAGLIO):</b> medio	<b>Monitoraggio/ricontrollo:</b> 5 anni

INDAGINI STRUMENTALI ESEGUITE	
<b>MARTELLO</b>	Si
<b>RESISTOGRAPH</b>	No
<b>TOMOGRAFIA</b>	No
<b>PROVA DI TRAZIONE</b>	No

INTERVENTI SUL SOGGETTO
nessuno

NOTE







# CITTA' DI PIAZZOLA SUL BRENTA

(Provincia di Padova)

35016 - Viale Silvestro Camerini n° 3 - C.F. 80009670284 - P.IVA 00962850285

## SCHEDA DI RILIEVO FITOSANITARIO - METODO V.T.A.

<b>Codice:</b> 00114	<b>Specie:</b> Tilia x vulgaris
----------------------	---------------------------------

<b>Rilevatore:</b> S.Sgrò - S.Luison	<b>Data:</b> 02/11/2016
--------------------------------------	-------------------------

CARATTERISTICHE DEL SITO	
<b>Posizione urbanistica:</b> centrale	<b>Nome sito:</b> Via Dante
<b>Tipologia sito:</b> alberata stradale	<b>Stazione:</b> pieno campo
<b>Posizione:</b> filare	<b>Posizione sociale:</b> codominante
<b>Interferenze (conflitti):</b>	

CARATTERISTICHE FISIONOMICHE	
<b>Diametro tronco(cm):</b> 54	<b>Circonferenza (cm):</b> 169,64
<b>Classe di altezza (m):</b> 10-15	<b>Altezza primo palco (m):</b> 3
<b>Diametro chioma (m):</b> 8	<b>Monumentalità:</b> No
<b>Anno impianto:</b>	

	ALTERAZIONI E DIFETTI DELLA PIANTA	GIUDIZIO
<b>RADICI E CONTRAFFORTI</b>		discreto
<b>COLLETTO</b>		
<b>FUSTO E CASTELLO</b>	riscoppi	discreto
<b>CHIOMA E RAMI</b>	riscoppi, carie su sedi di taglio, ferita/e aperta/e	discreto
<b>Quadro fitosanitario riassuntivo:</b> Modesto: albero di modesto vigore, ferite mal cicatrizzate e presenza di gravi attacchi parassitari		

STIMA DEL RISCHIO	
<b>Bersaglio:</b> strada	<b>Classe fitostatica:</b> B
<b>Indice di rischio (I.R. = DANNO X BERSAGLIO):</b> medio	<b>Monitoraggio/ricontrollo:</b> 5 anni

INDAGINI STRUMENTALI ESEGUITE	
MARTELLO	No
RESISTOGRAPH	No
TOMOGRAFIA	No
PROVA DI TRAZIONE	No

INTERVENTI SUL SOGGETTO
nessuno



NOTE



# CITTA' DI PIAZZOLA SUL BRENTA

(Provincia di Padova)

35016 - Viale Silvestro Camerini n° 3 - C.F. 80009670284 - P.IVA 00962850285

## SCHEDA DI RILIEVO FITOSANITARIO - METODO V.T.A.

<b>Codice:</b> 00115	<b>Specie:</b> Tilia x vulgaris
----------------------	---------------------------------

<b>Rilevatore:</b> S.Sgrò - S.Luison	<b>Data:</b> 02/11/2016
--------------------------------------	-------------------------

CARATTERISTICHE DEL SITO	
<b>Posizione urbanistica:</b> centrale	<b>Nome sito:</b> Via Dante
<b>Tipologia sito:</b> alberata stradale	<b>Stazione:</b> pieno campo
<b>Posizione:</b> filare	<b>Posizione sociale:</b> codominante
<b>Interferenze (conflitti):</b>	

CARATTERISTICHE FISIONOMICHE	
<b>Diametro tronco(cm):</b> 55	<b>Circonferenza (cm):</b> 172,78
<b>Classe di altezza (m):</b> 10-15	<b>Altezza primo palco (m):</b> 4,50
<b>Diametro chioma (m):</b> 8	<b>Monumentalità:</b> No
<b>Anno impianto:</b>	

	ALTERAZIONI E DIFETTI DELLA PIANTA	GIUDIZIO
<b>RADICI E CONTRAFFORTI</b>		discreto
<b>COLLETO</b>		
<b>FUSTO E CASTELLO</b>	riscoppi	discreto
<b>CHIOMA E RAMI</b>	riscoppi, ferita/e aperta/e, ferita/e cicatrizzata/e, capitozzatura branche/rami	discreto

**Quadro fitosanitario riassuntivo:** Discreto: albero di discreto vigore, ferite lievi ed in corso di cicatrizzazione, attacchi parassitari limitati

STIMA DEL RISCHIO	
<b>Bersaglio:</b> strada	<b>Classe fitostatica:</b> B
<b>Indice di rischio (I.R. = DANNO X BERSAGLIO):</b> medio	<b>Monitoraggio/ricontrollo:</b> 5 anni

INDAGINI STRUMENTALI ESEGUITE	
<b>MARTELLO</b>	No
<b>RESISTOGRAPH</b>	No
<b>TOMOGRAFIA</b>	No
<b>PROVA DI TRAZIONE</b>	No

INTERVENTI SUL SOGGETTO
nessuno



NOTE



# CITTA' DI PIAZZOLA SUL BRENTA

(Provincia di Padova)

35016 - Viale Silvestro Camerini n° 3 - C.F. 80009670284 - P.IVA 00962850285

## SCHEDA DI RILIEVO FITOSANITARIO - METODO V.T.A.

<b>Codice:</b> 00116	<b>Specie:</b> Tilia x vulgaris	<b>Rilevatore:</b> S.Sgrò - S.Luison	<b>Data:</b> 02/11/2016
----------------------	---------------------------------	--------------------------------------	-------------------------

CARATTERISTICHE DEL SITO	
<b>Posizione urbanistica:</b> centrale	<b>Nome sito:</b> Via Dante
<b>Tipologia sito:</b> alberata stradale	<b>Stazione:</b> pieno campo
<b>Posizione:</b> filare	<b>Posizione sociale:</b> codominante
<b>Interferenze (conflitti):</b>	

CARATTERISTICHE FISIONOMICHE	
<b>Diametro tronco(cm):</b> 57	<b>Circonferenza (cm):</b> 179,07
<b>Classe di altezza (m):</b> 10-15	<b>Altezza primo palco (m):</b> 6
<b>Diametro chioma (m):</b> 8	<b>Monumentalità:</b> No
<b>Anno impianto:</b>	

	ALTERAZIONI E DIFETTI DELLA PIANTA	GIUDIZIO
<b>RADICI E CONTRAFFORTI</b>		discreto
<b>COLLETTO</b>	ferita/e aperta/e	
<b>FUSTO E CASTELLO</b>	ferita/e cicatrizzata/e, riscoppi, sinuoso	discreto
<b>CHIOMA E RAMI</b>	riscoppi, ferita/e aperta/e, ferita/e cicatrizzata/e, capitozzatura branche/rami	discreto
<b>Quadro fitosanitario riassuntivo:</b> Modesto: albero di modesto vigore, ferite mal cicatrizzate e presenza di gravi attacchi parassitari		

STIMA DEL RISCHIO	
<b>Bersaglio:</b> strada	<b>Classe fitostatica:</b> B
<b>Indice di rischio (I.R. = DANNO X BERSAGLIO):</b> medio	<b>Monitoraggio/ricontrollo:</b> 3 anni

INDAGINI STRUMENTALI ESEGUITE					
MARTELLO	Si				
RESISTOGRAPH	<b>Nome</b> 00116_R1	<b>Zona</b> Colletto	<b>Posizione</b> 60 NE	<b>H da terra (cm)</b> 15	<b>Inclinazione</b> 15
TOMOGRAFIA	No				
PROVA DI TRAZIONE	No				

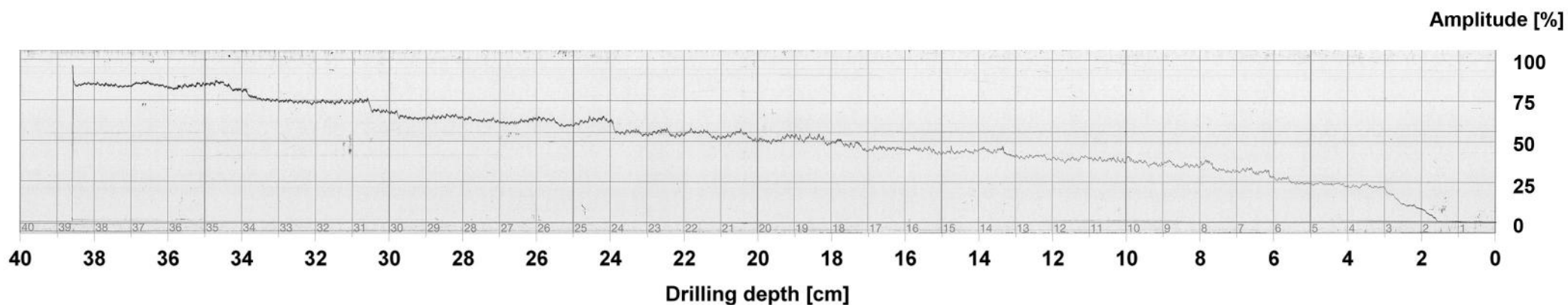
INTERVENTI SUL SOGGETTO
nessuno

NOTE
Ferita aperta con carie (185° S, h 20 cm) in corso di cicatrizzazione (buone cornici).



## Measuring / object data

Measurement no. : 1	Tilt : 15°	Name : 00116_R1
Drilling depth : 38,79 cm	Avg. curve : off	
Wood species : Soft (1)	Diameter : 57,0 cm	
ID number : 000000000000	Level : 15,0 cm	
Date : 02.11.2016	Direction : 060° NE	
Time : 16:08:10	Object species : Tilia x vulgaris	
Advance : 64 cm/min	Location : Colletto	



## Comment

Tracciato non evidenzia alterazione dei tessuti legnosi, giudizio discreto



# CITTA' DI PIAZZOLA SUL BRENTA

(Provincia di Padova)

35016 - Viale Silvestro Camerini n° 3 - C.F. 80009670284 - P.IVA 00962850285

## SCHEDA DI RILIEVO FITOSANITARIO - METODO V.T.A.

<b>Codice:</b> 00117	<b>Specie:</b> Tilia x vulgaris
----------------------	---------------------------------

<b>Rilevatore:</b> S.Sgrò - S.Luison	<b>Data:</b> 02/11/2016
--------------------------------------	-------------------------

CARATTERISTICHE DEL SITO	
<b>Posizione urbanistica:</b> centrale	<b>Nome sito:</b> Via Dante
<b>Tipologia sito:</b> alberata stradale	<b>Stazione:</b> pieno campo
<b>Posizione:</b> filare	<b>Posizione sociale:</b> codominante
<b>Interferenze (conflitti):</b>	

CARATTERISTICHE FISIONOMICHE	
<b>Diametro tronco(cm):</b> 44	<b>Circonferenza (cm):</b> 138,23
<b>Classe di altezza (m):</b> 10-15	<b>Altezza primo palco (m):</b> 5
<b>Diametro chioma (m):</b> 5	<b>Monumentalità:</b> No
<b>Anno impianto:</b>	

	ALTERAZIONI E DIFETTI DELLA PIANTA	GIUDIZIO
<b>RADICI E CONTRAFFORTI</b>		discreto
<b>COLLETTO</b>		
<b>FUSTO E CASTELLO</b>	ferita/e aperta/e, ferita/e cicatrizzata/e, riscoppi, sinuoso	discreto
<b>CHIOMA E RAMI</b>	riscoppi, ferita/e aperta/e, ferita/e cicatrizzata/e, capitozzatura branche/rami	discreto
<b>Quadro fitosanitario riassuntivo:</b> Modesto: albero di modesto vigore, ferite mal cicatrizzate e presenza di gravi attacchi parassitari		

STIMA DEL RISCHIO	
<b>Bersaglio:</b> strada	<b>Classe fitostatica:</b> B
<b>Indice di rischio (I.R. = DANNO X BERSAGLIO):</b> medio	<b>Monitoraggio/ricontrollo:</b> 5 anni

INDAGINI STRUMENTALI ESEGUITE	
<b>MARTELLO</b>	Si
<b>RESISTOGRAPH</b>	No
<b>TOMOGRAFIA</b>	No
<b>PROVA DI TRAZIONE</b>	No

INTERVENTI SUL SOGGETTO
nessuno



NOTE



# CITTA' DI PIAZZOLA SUL BRENTA

(Provincia di Padova)

35016 - Viale Silvestro Camerini n° 3 - C.F. 80009670284 - P.IVA 00962850285

## SCHEDA DI RILIEVO FITOSANITARIO - METODO V.T.A.

<b>Codice:</b> 00118	<b>Specie:</b> Tilia x vulgaris	<b>Rilevatore:</b> S.Sgrò - S.Luison	<b>Data:</b> 02/11/2016
----------------------	---------------------------------	--------------------------------------	-------------------------

CARATTERISTICHE DEL SITO	
<b>Posizione urbanistica:</b> centrale	<b>Nome sito:</b> Via Dante
<b>Tipologia sito:</b> alberata stradale	<b>Stazione:</b> pieno campo
<b>Posizione:</b> filare	<b>Posizione sociale:</b> codominante
<b>Interferenze (conflitti):</b>	

CARATTERISTICHE FISIONOMICHE	
<b>Diametro tronco(cm):</b> 50	<b>Circonferenza (cm):</b> 157,07
<b>Classe di altezza (m):</b> 10-15	<b>Altezza primo palco (m):</b> 4
<b>Diametro chioma (m):</b> 8	<b>Monumentalità:</b> No
<b>Anno impianto:</b>	

	ALTERAZIONI E DIFETTI DELLA PIANTA	GIUDIZIO
<b>RADICI E CONTRAFFORTI</b>		discreto
<b>COLLETTO</b>		
<b>FUSTO E CASTELLO</b>	riscoppi	discreto
<b>CHIOMA E RAMI</b>	riscoppi, ferita/e aperta/e, ferita/e cicatrizzata/e, capitozzatura branche/rami	discreto
<b>Quadro fitosanitario riassuntivo:</b> Discreto: albero di discreto vigore, ferite lievi ed in corso di cicatrizzazione, attacchi parassitari limitati		

STIMA DEL RISCHIO	
<b>Bersaglio:</b> strada	<b>Classe fitostatica:</b> B
<b>Indice di rischio (I.R. = DANNO X BERSAGLIO):</b> medio	<b>Monitoraggio/ricontrollo:</b> 5 anni

INDAGINI STRUMENTALI ESEGUITE	
<b>MARTELLO</b>	Si
<b>RESISTOGRAPH</b>	No
<b>TOMOGRAFIA</b>	No
<b>PROVA DI TRAZIONE</b>	No

INTERVENTI SUL SOGGETTO
nessuno

NOTE





# CITTA' DI PIAZZOLA SUL BRENTA

(Provincia di Padova)

35016 - Viale Silvestro Camerini n° 3 - C.F. 80009670284 - P.IVA 00962850285

## SCHEDA DI RILIEVO FITOSANITARIO - METODO V.T.A.

<b>Codice:</b> 00119	<b>Specie:</b> Tilia x vulgaris
----------------------	---------------------------------

<b>Rilevatore:</b> S.Sgrò - S.Luison	<b>Data:</b> 02/11/2016
--------------------------------------	-------------------------

CARATTERISTICHE DEL SITO	
<b>Posizione urbanistica:</b> centrale	<b>Nome sito:</b> Via Dante
<b>Tipologia sito:</b> alberata stradale	<b>Stazione:</b> pieno campo
<b>Posizione:</b> filare	<b>Posizione sociale:</b> codominante
<b>Interferenze (conflitti):</b>	

CARATTERISTICHE FISIONOMICHE	
<b>Diametro tronco(cm):</b> 47	<b>Circonferenza (cm):</b> 147,65
<b>Classe di altezza (m):</b> 10-15	<b>Altezza primo palco (m):</b> 6
<b>Diametro chioma (m):</b> 7	<b>Monumentalità:</b> No
<b>Anno impianto:</b>	

	ALTERAZIONI E DIFETTI DELLA PIANTA	GIUDIZIO
<b>RADICI E CONTRAFFORTI</b>		discreto
<b>COLLETTO</b>		
<b>FUSTO E CASTELLO</b>	ferita/e aperta/e, ferita/e cicatrizzata/e, riscoppi, sinuoso	discreto
<b>CHIOMA E RAMI</b>	chioma compressa, riscoppi, ferita/e aperta/e, ferita/e cicatrizzata/e	discreto
<b>Quadro fitosanitario riassuntivo:</b> Modesto: albero di modesto vigore, ferite mal cicatrizzate e presenza di gravi attacchi parassitari		

STIMA DEL RISCHIO	
<b>Bersaglio:</b> strada	<b>Classe fitostatica:</b> B
<b>Indice di rischio (I.R. = DANNO X BERSAGLIO):</b> medio	<b>Monitoraggio/ricontrollo:</b> 5 anni

INDAGINI STRUMENTALI ESEGUITE	
<b>MARTELLO</b>	No
<b>RESISTOGRAPH</b>	No
<b>TOMOGRAFIA</b>	No
<b>PROVA DI TRAZIONE</b>	No

INTERVENTI SUL SOGGETTO
nessuno

NOTE





# CITTA' DI PIAZZOLA SUL BRENTA

(Provincia di Padova)

35016 - Viale Silvestro Camerini n° 3 - C.F. 80009670284 - P.IVA 00962850285

## SCHEDA DI RILIEVO FITOSANITARIO - METODO V.T.A.

<b>Codice:</b> 00120	<b>Specie:</b> Tilia x vulgaris	<b>Rilevatore:</b> S.Sgrò - S.Luison	<b>Data:</b> 02/11/2016
----------------------	---------------------------------	--------------------------------------	-------------------------

CARATTERISTICHE DEL SITO	
<b>Posizione urbanistica:</b> centrale	<b>Nome sito:</b> Via Dante
<b>Tipologia sito:</b> alberata stradale	<b>Stazione:</b> pieno campo
<b>Posizione:</b> filare	<b>Posizione sociale:</b> codominante
<b>Interferenze (conflitti):</b>	

CARATTERISTICHE FISIONOMICHE	
<b>Diametro tronco(cm):</b> 62	<b>Circonferenza (cm):</b> 194,77
<b>Classe di altezza (m):</b> 10-15	<b>Altezza primo palco (m):</b> 3,50
<b>Diametro chioma (m):</b> 9	<b>Monumentalità:</b> No
<b>Anno impianto:</b>	


	ALTERAZIONI E DIFETTI DELLA PIANTA	GIUDIZIO
<b>RADICI E CONTRAFFORTI</b>		grave
<b>COLLETTO</b>	ferita/e aperta/e	
<b>FUSTO E CASTELLO</b>	ferita/e aperta/e, ferita/e cicatrizzata/e, riscoppi	discreto
<b>CHIOMA E RAMI</b>	riscoppi, ferita/e aperta/e, ferita/e cicatrizzata/e, capitozzatura branche/rami	discreto
<b>Quadro fitosanitario riassuntivo:</b> Modesto: albero di modesto vigore, ferite mal cicatrizzate e presenza di gravi attacchi parassitari		

STIMA DEL RISCHIO	
<b>Bersaglio:</b> strada	<b>Classe fitostatica:</b> C
<b>Indice di rischio (I.R. = DANNO X BERSAGLIO):</b> medio	<b>Monitoraggio/ricontrollo:</b> 2 anni

INDAGINI STRUMENTALI ESEGUITE					
MARTELLO	No				
RESISTOGRAPH	<b>Nome</b> 00120_R1	<b>Zona</b> Colletto	<b>Posizione</b> 275 W	<b>H da terra (cm)</b> 10	<b>Inclinazione</b> 15
TOMOGRAFIA	No				
PROVA DI TRAZIONE	No				

INTERVENTI SUL SOGGETTO
nessuno

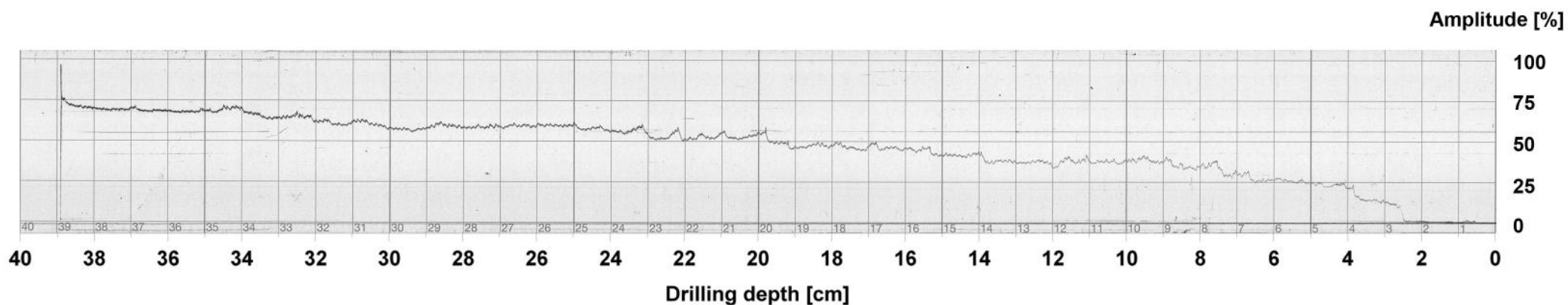
NOTE
Ferita aperta alla base del fusto (162° S) con tessuti disfunzionali esposti e callo di cicatrizzazione attivo.





## Measuring / object data

Measurement no. :	1	Tilt :	15°	Name :	00120_R1
Drilling depth :	39,00 cm	Avg. curve :	off		
Wood species :	Soft (1)	Diameter :	62,0 cm		
ID number :	000000000000	Level :	10,0 cm		
Date :	02.11.2016	Direction :	275° W		
Time :	16:15:05	Object species :	Tilia x vulgaris		
Advance :	64 cm/min	Location :	Colletto		



## Comment

Tracciato non evidenzia alterazione dei tessuti legnosi, giudizio discreto



# CITTA' DI PIAZZOLA SUL BRENTA

(Provincia di Padova)

35016 - Viale Silvestro Camerini n° 3 - C.F. 80009670284 - P.IVA 00962850285

## SCHEDA DI RILIEVO FITOSANITARIO - METODO V.T.A.

<b>Codice:</b> 00121	<b>Specie:</b> Tilia x vulgaris
----------------------	---------------------------------

<b>Rilevatore:</b> S.Sgrò - S.Luison	<b>Data:</b> 02/11/2016
--------------------------------------	-------------------------

CARATTERISTICHE DEL SITO	
<b>Posizione urbanistica:</b> centrale	<b>Nome sito:</b> Via Dante
<b>Tipologia sito:</b> alberata stradale	<b>Stazione:</b> pieno campo
<b>Posizione:</b> filare	<b>Posizione sociale:</b> codominante
<b>Interferenze (conflitti):</b>	

CARATTERISTICHE FISIONOMICHE	
<b>Diametro tronco(cm):</b> 54	<b>Circonferenza (cm):</b> 169,64
<b>Classe di altezza (m):</b> 10-15	<b>Altezza primo palco (m):</b> 6
<b>Diametro chioma (m):</b> 9	<b>Monumentalità:</b> No
<b>Anno impianto:</b>	

	ALTERAZIONI E DIFETTI DELLA PIANTA	GIUDIZIO
<b>RADICI E CONTRAFFORTI</b>		discreto
<b>COLLETTO</b>		
<b>FUSTO E CASTELLO</b>	ferita/e aperta/e, ferita/e cicatrizzata/e, riscoppi, sinuoso	discreto
<b>CHIOMA E RAMI</b>	riscoppi, ferita/e aperta/e, ferita/e cicatrizzata/e, capitozzatura branche/rami	discreto
<b>Quadro fitosanitario riassuntivo:</b> Modesto: albero di modesto vigore, ferite mal cicatrizzate e presenza di gravi attacchi parassitari		

STIMA DEL RISCHIO	
<b>Bersaglio:</b> strada	<b>Classe fitostatica:</b> C
<b>Indice di rischio (I.R. = DANNO X BERSAGLIO):</b> medio	<b>Monitoraggio/ricontrollo:</b> 2 anni

INDAGINI STRUMENTALI ESEGUITE	
<b>MARTELLO</b>	No
<b>RESISTOGRAPH</b>	No
<b>TOMOGRAFIA</b>	No
<b>PROVA DI TRAZIONE</b>	No

INTERVENTI SUL SOGGETTO
nessuno



NOTE



# CITTA' DI PIAZZOLA SUL BRENTA

(Provincia di Padova)

35016 - Viale Silvestro Camerini n° 3 - C.F. 80009670284 - P.IVA 00962850285

## SCHEDA DI RILIEVO FITOSANITARIO - METODO V.T.A.

<b>Codice:</b> 00122	<b>Specie:</b> Tilia x vulgaris
----------------------	---------------------------------

<b>Rilevatore:</b> S.Sgrò - S.Luison	<b>Data:</b> 02/11/2016
--------------------------------------	-------------------------

CARATTERISTICHE DEL SITO	
<b>Posizione urbanistica:</b> centrale	<b>Nome sito:</b> Via Dante
<b>Tipologia sito:</b> alberata stradale	<b>Stazione:</b> pieno campo
<b>Posizione:</b> filare	<b>Posizione sociale:</b> codominante
<b>Interferenze (conflitti):</b>	

CARATTERISTICHE FISIONOMICHE	
<b>Diametro tronco(cm):</b> 53	<b>Circonferenza (cm):</b> 166,50
<b>Classe di altezza (m):</b> 10-15	<b>Altezza primo palco (m):</b> 7
<b>Diametro chioma (m):</b> 8	<b>Monumentalità:</b> No
<b>Anno impianto:</b>	

	ALTERAZIONI E DIFETTI DELLA PIANTA	GIUDIZIO
<b>RADICI E CONTRAFFORTI</b>		discreto
<b>COLLETTO</b>		
<b>FUSTO E CASTELLO</b>	ferita/e aperta/e, ferita/e cicatrizzata/e, riscoppi, sinuoso	discreto
<b>CHIOMA E RAMI</b>	riscoppi, ferita/e aperta/e, ferita/e cicatrizzata/e, capitozzatura branche/rami	discreto
<b>Quadro fitosanitario riassuntivo:</b> Modesto: albero di modesto vigore, ferite mal cicatrizzate e presenza di gravi attacchi parassitari		

STIMA DEL RISCHIO	
<b>Bersaglio:</b> strada	<b>Classe fitostatica:</b> B
<b>Indice di rischio (I.R. = DANNO X BERSAGLIO):</b> medio	<b>Monitoraggio/ricontrollo:</b> 3 anni

INDAGINI STRUMENTALI ESEGUITE	
<b>MARTELLO</b>	No
<b>RESISTOGRAPH</b>	No
<b>TOMOGRAFIA</b>	No
<b>PROVA DI TRAZIONE</b>	No

INTERVENTI SUL SOGGETTO
nessuno

NOTE
Ferita aperta (175° S, h 5 m) per eliminazione branca, presenza di calli di cicatrizzazione attivi.





# CITTA' DI PIAZZOLA SUL BRENTA

(Provincia di Padova)

35016 - Viale Silvestro Camerini n° 3 - C.F. 80009670284 - P.IVA 00962850285

## SCHEDA DI RILIEVO FITOSANITARIO - METODO V.T.A.

<b>Codice:</b> 00123	<b>Specie:</b> Tilia x vulgaris
----------------------	---------------------------------

<b>Rilevatore:</b> S.Sgrò - S.Luison	<b>Data:</b> 02/11/2016
--------------------------------------	-------------------------

CARATTERISTICHE DEL SITO	
<b>Posizione urbanistica:</b> centrale	<b>Nome sito:</b> Via Dante
<b>Tipologia sito:</b> alberata stradale	<b>Stazione:</b> pieno campo
<b>Posizione:</b> filare	<b>Posizione sociale:</b> codominante
<b>Interferenze (conflitti):</b>	


CARATTERISTICHE FISIONOMICHE	
<b>Diametro tronco(cm):</b> 53	<b>Circonferenza (cm):</b> 166,50
<b>Classe di altezza (m):</b> 10-15	<b>Altezza primo palco (m):</b> 5
<b>Diametro chioma (m):</b> 7	<b>Monumentalità:</b> No
<b>Anno impianto:</b>	

	ALTERAZIONI E DIFETTI DELLA PIANTA	GIUDIZIO
<b>RADICI E CONTRAFFORTI</b>		discreto
<b>COLLETTO</b>		
<b>FUSTO E CASTELLO</b>	ferita/e cicatrizzata/e, riscoppi	discreto
<b>CHIOMA E RAMI</b>	riscoppi, ferita/e cicatrizzata/e, capitozzatura branche/rami	discreto
<b>Quadro fitosanitario riassuntivo:</b> Modesto: albero di modesto vigore, ferite mal cicatrizzate e presenza di gravi attacchi parassitari		

STIMA DEL RISCHIO	
<b>Bersaglio:</b> strada	<b>Classe fitostatica:</b> B
<b>Indice di rischio (I.R. = DANNO X BERSAGLIO):</b> medio	<b>Monitoraggio/ricontrollo:</b> 5 anni

INDAGINI STRUMENTALI ESEGUITE	
MARTELLO	No
RESISTOGRAPH	No
TOMOGRAFIA	No
PROVA DI TRAZIONE	No

INTERVENTI SUL SOGGETTO
nessuno



NOTE



# CITTA' DI PIAZZOLA SUL BRENTA

(Provincia di Padova)

35016 - Viale Silvestro Camerini n° 3 - C.F. 80009670284 - P.IVA 00962850285

## SCHEDA DI RILIEVO FITOSANITARIO - METODO V.T.A.

<b>Codice:</b> 00124	<b>Specie:</b> Tilia x vulgaris	<b>Rilevatore:</b> S.Sgrò - S.Luison	<b>Data:</b> 02/11/2016
----------------------	---------------------------------	--------------------------------------	-------------------------

CARATTERISTICHE DEL SITO	
<b>Posizione urbanistica:</b> centrale	<b>Nome sito:</b> Via Dante
<b>Tipologia sito:</b> alberata stradale	<b>Stazione:</b> pieno campo
<b>Posizione:</b> filare	<b>Posizione sociale:</b> codominante
<b>Interferenze (conflitti):</b>	

CARATTERISTICHE FISIONOMICHE	
<b>Diametro tronco(cm):</b> 30	<b>Circonferenza (cm):</b> 94,24
<b>Classe di altezza (m):</b> 10-15	<b>Altezza primo palco (m):</b> 4
<b>Diametro chioma (m):</b> 8	<b>Monumentalità:</b> No
<b>Anno impianto:</b>	

	ALTERAZIONI E DIFETTI DELLA PIANTA	GIUDIZIO
<b>RADICI E CONTRAFFORTI</b>		discreto
<b>COLLETTO</b>		
<b>FUSTO E CASTELLO</b>	riscoppi	discreto
<b>CHIOMA E RAMI</b>		discreto


**Quadro fitosanitario riassuntivo:** Discreto: albero di discreto vigore, ferite lievi ed in corso di cicatrizzazione, attacchi parassitari limitati

STIMA DEL RISCHIO	
<b>Bersaglio:</b> strada	<b>Classe fitostatica:</b> B
<b>Indice di rischio (I.R. = DANNO X BERSAGLIO):</b> basso	<b>Monitoraggio/ricontrollo:</b> 5 anni

INDAGINI STRUMENTALI ESEGUITE	
MARTELLO	No
RESISTOGRAPH	No
TOMOGRAFIA	No
PROVA DI TRAZIONE	No

INTERVENTI SUL SOGGETTO
nessuno

NOTE





# CITTA' DI PIAZZOLA SUL BRENTA

(Provincia di Padova)

35016 - Viale Silvestro Camerini n° 3 - C.F. 80009670284 - P.IVA 00962850285

## SCHEDA DI RILIEVO FITOSANITARIO - METODO V.T.A.

<b>Codice:</b> 00125	<b>Specie:</b> Tilia x vulgaris	<b>Rilevatore:</b> S.Sgrò - S.Luison	<b>Data:</b> 02/11/2016
----------------------	---------------------------------	--------------------------------------	-------------------------

CARATTERISTICHE DEL SITO	
<b>Posizione urbanistica:</b> centrale	<b>Nome sito:</b> Via Dante
<b>Tipologia sito:</b> alberata stradale	<b>Stazione:</b> pieno campo
<b>Posizione:</b> filare	<b>Posizione sociale:</b> codominante
<b>Interferenze (conflitti):</b>	

CARATTERISTICHE FISIONOMICHE	
<b>Diametro tronco(cm):</b> 43	<b>Circonferenza (cm):</b> 135,08
<b>Classe di altezza (m):</b> 10-15	<b>Altezza primo palco (m):</b> 4
<b>Diametro chioma (m):</b> 8	<b>Monumentalità:</b> No
<b>Anno impianto:</b>	


	ALTERAZIONI E DIFETTI DELLA PIANTA	GIUDIZIO
<b>RADICI E CONTRAFFORTI</b>	avventizie/reiterazione, danneggiati	discreto
<b>COLLETTO</b>		
<b>FUSTO E CASTELLO</b>	ferita/e cicatrizzata/e, riscoppi	discreto
<b>CHIOMA E RAMI</b>	riscoppi	discreto
<b>Quadro fitosanitario riassuntivo:</b> Discreto: albero di discreto vigore, ferite lievi ed in corso di cicatrizzazione, attacchi parassitari limitati		

STIMA DEL RISCHIO	
<b>Bersaglio:</b> strada	<b>Classe fitostatica:</b> B
<b>Indice di rischio (I.R. = DANNO X BERSAGLIO):</b> basso	<b>Monitoraggio/ricontrollo:</b> 5 anni

INDAGINI STRUMENTALI ESEGUITE	
<b>MARTELLO</b>	No
<b>RESISTOGRAPH</b>	No
<b>TOMOGRAFIA</b>	No
<b>PROVA DI TRAZIONE</b>	No

INTERVENTI SUL SOGGETTO
nessuno

NOTE





# CITTA' DI PIAZZOLA SUL BRENTA

(Provincia di Padova)

35016 - Viale Silvestro Camerini n° 3 - C.F. 80009670284 - P.IVA 00962850285

## SCHEDA DI RILIEVO FITOSANITARIO - METODO V.T.A.

<b>Codice:</b> 00126	<b>Specie:</b> Tilia x vulgaris	<b>Rilevatore:</b> S.Sgrò - S.Luison	<b>Data:</b> 02/11/2016
----------------------	---------------------------------	--------------------------------------	-------------------------

CARATTERISTICHE DEL SITO	
<b>Posizione urbanistica:</b> centrale	<b>Nome sito:</b> Via Dante
<b>Tipologia sito:</b> alberata stradale	<b>Stazione:</b> pieno campo
<b>Posizione:</b> filare	<b>Posizione sociale:</b> codominante
<b>Interferenze (conflitti):</b>	


CARATTERISTICHE FISIONOMICHE	
<b>Diametro tronco(cm):</b> 57	<b>Circonferenza (cm):</b> 179,07
<b>Classe di altezza (m):</b> 10-15	<b>Altezza primo palco (m):</b> 6
<b>Diametro chioma (m):</b> 10	<b>Monumentalità:</b> No
<b>Anno impianto:</b>	

	ALTERAZIONI E DIFETTI DELLA PIANTA	GIUDIZIO
<b>RADICI E CONTRAFFORTI</b>	avventizie/reiterazione, danneggiati	discreto
<b>COLLETTO</b>	riscoppi	
<b>FUSTO E CASTELLO</b>	ferita/e aperta/e, ferita/e cicatrizzata/e	discreto
<b>CHIOMA E RAMI</b>	riscoppi, ferita/e aperta/e, ferita/e cicatrizzata/e, capitozzatura branche/rami	discreto
<b>Quadro fitosanitario riassuntivo:</b> Modesto: albero di modesto vigore, ferite mal cicatrizzate e presenza di gravi attacchi parassitari		

STIMA DEL RISCHIO	
<b>Bersaglio:</b> strada	<b>Classe fitostatica:</b> B
<b>Indice di rischio (I.R. = DANNO X BERSAGLIO):</b> medio	<b>Monitoraggio/ricontrollo:</b> 3 anni

INDAGINI STRUMENTALI ESEGUITE	
<b>MARTELLO</b>	No
<b>RESISTOGRAPH</b>	No
<b>TOMOGRAFIA</b>	No
<b>PROVA DI TRAZIONE</b>	No

INTERVENTI SUL SOGGETTO
nessuno



NOTE



# CITTA' DI PIAZZOLA SUL BRENTA

(Provincia di Padova)

35016 - Viale Silvestro Camerini n° 3 - C.F. 80009670284 - P.IVA 00962850285

## SCHEDA DI RILIEVO FITOSANITARIO - METODO V.T.A.

<b>Codice:</b> 00127	<b>Specie:</b> Tilia x vulgaris	<b>Rilevatore:</b> S.Sgrò - S.Luison	<b>Data:</b> 02/11/2016
----------------------	---------------------------------	--------------------------------------	-------------------------

CARATTERISTICHE DEL SITO	
<b>Posizione urbanistica:</b> centrale	<b>Nome sito:</b> Via Dante
<b>Tipologia sito:</b> alberata stradale	<b>Stazione:</b> pieno campo
<b>Posizione:</b> filare	<b>Posizione sociale:</b> codominante
<b>Interferenze (conflitti):</b>	

CARATTERISTICHE FISIONOMICHE	
<b>Diametro tronco(cm):</b> 56	<b>Circonferenza (cm):</b> 175,92
<b>Classe di altezza (m):</b> 10-15	<b>Altezza primo palco (m):</b> 5
<b>Diametro chioma (m):</b> 8	<b>Monumentalità:</b> No
<b>Anno impianto:</b>	

	ALTERAZIONI E DIFETTI DELLA PIANTA	GIUDIZIO
<b>RADICI E CONTRAFFORTI</b>	affioranti, avventizie/reiterazione	discreto
<b>COLLETTO</b>	ferita/e aperta/e	
<b>FUSTO E CASTELLO</b>	bombature/rigonfiamenti, depressioni, ferita/e aperta/e, ferita/e cicatrizzata/e, riscoppi	discreto
<b>CHIOMA E RAMI</b>	riscoppi, ferita/e aperta/e, ferita/e cicatrizzata/e, capitozzatura branche/rami	discreto
<b>Quadro fitosanitario riassuntivo:</b> Modesto: albero di modesto vigore, ferite mal cicatrizzate e presenza di gravi attacchi parassitari		

STIMA DEL RISCHIO	
<b>Bersaglio:</b> strada	<b>Classe fitostatica:</b> B
<b>Indice di rischio (I.R. = DANNO X BERSAGLIO):</b> medio	<b>Monitoraggio/ricontrollo:</b> 3 anni

INDAGINI STRUMENTALI ESEGUITE					
MARTELLO	Si				
RESISTOGRAPH	<b>Nome</b> 00127_R1	<b>Zona</b> Fusto	<b>Posizione</b> 245 SW	<b>H da terra (cm)</b> 30	<b>Inclinazione</b> 30
TOMOGRAFIA	No				
PROVA DI TRAZIONE	No				

INTERVENTI SUL SOGGETTO
nessuno

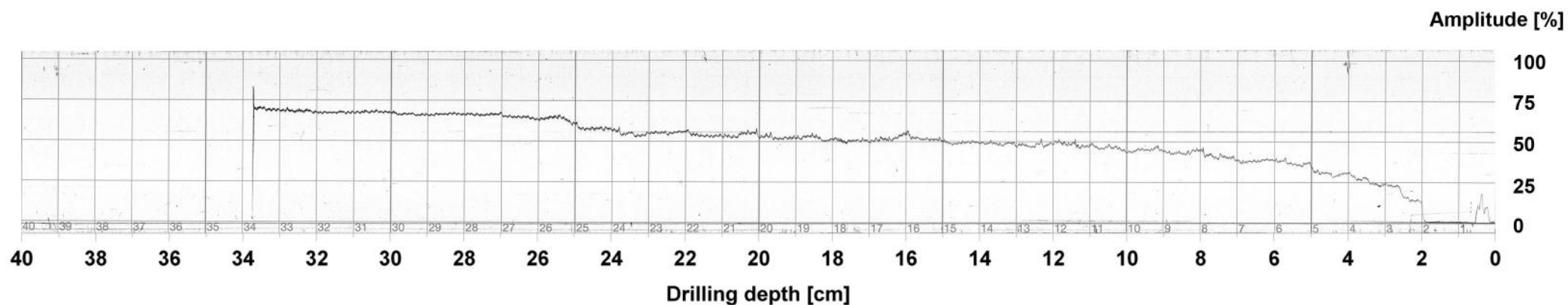
NOTE
Ferita aperta (150° S, h 10 cm) con tessuti disfunzionali esposti e calli di cicatrizzazione (buone cornici).





## Measuring / object data

Measurement no. : 1	Tilt : 30°	Name : 00127_R1
Drilling depth : 33,90 cm	Avg. curve : off	
Wood species : Soft (1)	Diameter : 56,0 cm	
ID number : 000000000000	Level : 30,0 cm	
Date : 02.11.2016	Direction : 245° SW	
Time : 16:21:26	Object species : Tilia x vulgaris	
Advance : 64 cm/min	Location : Fusto	



## Comment

Tracciato non evidenzia alterazione dei tessuti legnosi, giudizio discreto



# CITTA' DI PIAZZOLA SUL BRENTA

(Provincia di Padova)

35016 - Viale Silvestro Camerini n° 3 - C.F. 80009670284 - P.IVA 00962850285

## SCHEDA DI RILIEVO FITOSANITARIO - METODO V.T.A.

<b>Codice:</b> 00128	<b>Specie:</b> Tilia x vulgaris	<b>Rilevatore:</b> S.Sgrò - S.Luison	<b>Data:</b> 02/11/2016
----------------------	---------------------------------	--------------------------------------	-------------------------

CARATTERISTICHE DEL SITO	
<b>Posizione urbanistica:</b> centrale	<b>Nome sito:</b> Via Dante
<b>Tipologia sito:</b> alberata stradale	<b>Stazione:</b> pieno campo
<b>Posizione:</b> filare	<b>Posizione sociale:</b> codominante
<b>Interferenze (conflitti):</b>	

CARATTERISTICHE FISIONOMICHE	
<b>Diametro tronco(cm):</b> 42	<b>Circonferenza (cm):</b> 131,94
<b>Classe di altezza (m):</b> 10-15	<b>Altezza primo palco (m):</b> 6
<b>Diametro chioma (m):</b> 6	<b>Monumentalità:</b> No
<b>Anno impianto:</b>	

	ALTERAZIONI E DIFETTI DELLA PIANTA	GIUDIZIO
<b>RADICI E CONTRAFFORTI</b>	affioranti, danneggiati	discreto
<b>COLLETTO</b>		
<b>FUSTO E CASTELLO</b>	ferita/e aperta/e, ferita/e cicatrizzata/e, riscoppi, sinuoso	discreto
<b>CHIOMA E RAMI</b>	riscoppi, ferita/e aperta/e, ferita/e cicatrizzata/e, capitozzatura branche/rami	discreto
<b>Quadro fitosanitario riassuntivo:</b> Modesto: albero di modesto vigore, ferite mal cicatrizzate e presenza di gravi attacchi parassitari		

STIMA DEL RISCHIO	
<b>Bersaglio:</b> strada	<b>Classe fitostatica:</b> B
<b>Indice di rischio (I.R. = DANNO X BERSAGLIO):</b> medio	<b>Monitoraggio/ricontrollo:</b> 3 anni

INDAGINI STRUMENTALI ESEGUITE	
<b>MARTELLO</b>	Si
<b>RESISTOGRAPH</b>	No
<b>TOMOGRAFIA</b>	No
<b>PROVA DI TRAZIONE</b>	No

INTERVENTI SUL SOGGETTO
nessuno

NOTE





# CITTA' DI PIAZZOLA SUL BRENTA

(Provincia di Padova)

35016 - Viale Silvestro Camerini n° 3 - C.F. 80009670284 - P.IVA 00962850285

## SCHEDA DI RILIEVO FITOSANITARIO - METODO V.T.A.

<b>Codice:</b> 00129	<b>Specie:</b> Tilia x vulgaris
----------------------	---------------------------------

<b>Rilevatore:</b> S.Sgrò - S.Luison	<b>Data:</b> 02/11/2016
--------------------------------------	-------------------------

CARATTERISTICHE DEL SITO	
<b>Posizione urbanistica:</b> centrale	<b>Nome sito:</b> Via Dante
<b>Tipologia sito:</b> alberata stradale	<b>Stazione:</b> pieno campo
<b>Posizione:</b> filare	<b>Posizione sociale:</b> codominante
<b>Interferenze (conflitti):</b>	


CARATTERISTICHE FISIONOMICHE	
<b>Diametro tronco(cm):</b> 47	<b>Circonferenza (cm):</b> 147,65
<b>Classe di altezza (m):</b> 10-15	<b>Altezza primo palco (m):</b> 6
<b>Diametro chioma (m):</b> 7	<b>Monumentalità:</b> No
<b>Anno impianto:</b>	

	ALTERAZIONI E DIFETTI DELLA PIANTA	GIUDIZIO
<b>RADICI E CONTRAFFORTI</b>		discreto
<b>COLLETTO</b>		
<b>FUSTO E CASTELLO</b>	ferita/e aperta/e, ferita/e cicatrizzata/e, riscoppi	discreto
<b>CHIOMA E RAMI</b>	chioma compressa, ferita/e aperta/e, ferita/e cicatrizzata/e, capitozzatura branche/rami	discreto
<b>Quadro fitosanitario riassuntivo:</b> Modesto: albero di modesto vigore, ferite mal cicatrizzate e presenza di gravi attacchi parassitari		

STIMA DEL RISCHIO	
<b>Bersaglio:</b> strada	<b>Classe fitostatica:</b> C
<b>Indice di rischio (I.R. = DANNO X BERSAGLIO):</b> medio	<b>Monitoraggio/ricontrollo:</b> 2 anni

INDAGINI STRUMENTALI ESEGUITE	
<b>MARTELLO</b>	Si
<b>RESISTOGRAPH</b>	No
<b>TOMOGRAFIA</b>	No
<b>PROVA DI TRAZIONE</b>	No

INTERVENTI SUL SOGGETTO
nessuno



NOTE
Ferita aperta al colletto (190° S) in fase di cicatrizzazione.



# CITTA' DI PIAZZOLA SUL BRENTA

(Provincia di Padova)

35016 - Viale Silvestro Camerini n° 3 - C.F. 80009670284 - P.IVA 00962850285

## SCHEDA DI RILIEVO FITOSANITARIO - METODO V.T.A.

<b>Codice:</b> 00130	<b>Specie:</b> Tilia x vulgaris	<b>Rilevatore:</b> S.Sgrò - S.Luison	<b>Data:</b> 02/11/2016
----------------------	---------------------------------	--------------------------------------	-------------------------

CARATTERISTICHE DEL SITO	
<b>Posizione urbanistica:</b> centrale	<b>Nome sito:</b> Via Dante
<b>Tipologia sito:</b> alberata stradale	<b>Stazione:</b> pieno campo
<b>Posizione:</b> filare	<b>Posizione sociale:</b> codominante
<b>Interferenze (conflitti):</b>	

CARATTERISTICHE FISIONOMICHE	
<b>Diametro tronco(cm):</b> 54	<b>Circonferenza (cm):</b> 169,64
<b>Classe di altezza (m):</b> 10-15	<b>Altezza primo palco (m):</b> 5
<b>Diametro chioma (m):</b> 8	<b>Monumentalità:</b> No
<b>Anno impianto:</b>	

	ALTERAZIONI E DIFETTI DELLA PIANTA	GIUDIZIO
<b>RADICI E CONTRAFFORTI</b>		discreto
<b>COLLETTO</b>		
<b>FUSTO E CASTELLO</b>	ferita/e cicatrizzata/e	discreto
<b>CHIOMA E RAMI</b>	riscoppi, ferita/e aperta/e, ferita/e cicatrizzata/e, capitozzatura branche/rami	discreto
<b>Quadro fitosanitario riassuntivo:</b> Discreto: albero di discreto vigore, ferite lievi ed in corso di cicatrizzazione, attacchi parassitari limitati		

STIMA DEL RISCHIO	
<b>Bersaglio:</b> strada	<b>Classe fitostatica:</b> B
<b>Indice di rischio (I.R. = DANNO X BERSAGLIO):</b> medio	<b>Monitoraggio/ricontrollo:</b> 3 anni

INDAGINI STRUMENTALI ESEGUITE	
<b>MARTELLO</b>	No
<b>RESISTOGRAPH</b>	No
<b>TOMOGRAFIA</b>	No
<b>PROVA DI TRAZIONE</b>	No

INTERVENTI SUL SOGGETTO
nessuno

NOTE





# CITTA' DI PIAZZOLA SUL BRENTA

(Provincia di Padova)

35016 - Viale Silvestro Camerini n° 3 - C.F. 80009670284 - P.IVA 00962850285

## SCHEDA DI RILIEVO FITOSANITARIO - METODO V.T.A.

**Codice:** 00131      **Specie:** Tilia x vulgaris

**Rilevatore:** S.Sgrò - S.Luison      **Data:** 02/11/2016

### CARATTERISTICHE DEL SITO

<b>Posizione urbanistica:</b> centrale	<b>Nome sito:</b> Via Dante
<b>Tipologia sito:</b> alberata stradale	<b>Stazione:</b> pieno campo
<b>Posizione:</b> filare	<b>Posizione sociale:</b> codominante
<b>Interferenze (conflitti):</b>	

### CARATTERISTICHE FISIONOMICHE

<b>Diametro tronco (cm):</b> 34	<b>Circonferenza (cm):</b> 106,81
<b>Classe di altezza (m):</b> 10-15	<b>Altezza primo palco (m):</b> 6
<b>Diametro chioma (m):</b> 5	<b>Monumentalità:</b> No
<b>Anno impianto:</b>	

	ALTERAZIONI E DIFETTI DELLA PIANTA	GIUDIZIO
<b>RADICI E CONTRAFFORTI</b>		discreto
<b>COLLETO</b>		
<b>FUSTO E CASTELLO</b>	riscoppi	discreto
<b>CHIOMA E RAMI</b>	riscoppi, ferita/e aperta/e	discreto

**Quadro fitosanitario riassuntivo:** Discreto: albero di discreto vigore, ferite lievi ed in corso di cicatrizzazione, attacchi parassitari limitati

### STIMA DEL RISCHIO

<b>Bersaglio:</b> strada	<b>Classe fitostatica:</b> B
<b>Indice di rischio (I.R. = DANNO X BERSAGLIO):</b> medio	<b>Monitoraggio/ricontrollo:</b> 5 anni

### INDAGINI STRUMENTALI ESEGUITE

<b>MARTELLO</b>	No
<b>RESISTOGRAPH</b>	No
<b>TOMOGRAFIA</b>	No
<b>PROVA DI TRAZIONE</b>	No

### INTERVENTI SUL SOGGETTO

nessuno

### NOTE

### FOTO





# CITTA' DI PIAZZOLA SUL BRENTA

(Provincia di Padova)

35016 - Viale Silvestro Camerini n° 3 - C.F. 80009670284 - P.IVA 00962850285

## SCHEDA DI RILIEVO FITOSANITARIO - METODO V.T.A.

**Codice:** 00132      **Specie:** Tilia x vulgaris

**Rilevatore:** S.Sgrò - S.Luison      **Data:** 02/11/2016

### CARATTERISTICHE DEL SITO

<b>Posizione urbanistica:</b> centrale	<b>Nome sito:</b> Via Dante
<b>Tipologia sito:</b> alberata stradale	<b>Stazione:</b> pieno campo
<b>Posizione:</b> filare	<b>Posizione sociale:</b> codominante
<b>Interferenze (conflitti):</b>	

### CARATTERISTICHE FISIONOMICHE

<b>Diametro tronco(cm):</b> 51	<b>Circonferenza (cm):</b> 160,22
<b>Classe di altezza (m):</b> 10-15	<b>Altezza primo palco (m):</b> 4
<b>Diametro chioma (m):</b> 8	<b>Monumentalità:</b> No
<b>Anno impianto:</b>	

	ALTERAZIONI E DIFETTI DELLA PIANTA	GIUDIZIO
<b>RADICI E CONTRAFFORTI</b>		discreto
<b>COLLETTO</b>		
<b>FUSTO E CASTELLO</b>	ferita/e aperta/e, riscoppi	discreto
<b>CHIOMA E RAMI</b>	carie su sedi di taglio, ferita/e aperta/e, ferita/e cicatrizzata/e, capitozzatura branche/rami	discreto
<b>Quadro fitosanitario riassuntivo:</b> Modesto: albero di modesto vigore, ferite mal cicatrizzate e presenza di gravi attacchi parassitari		

### STIMA DEL RISCHIO

<b>Bersaglio:</b> strada	<b>Classe fitostatica:</b> B
<b>Indice di rischio (I.R. = DANNO X BERSAGLIO):</b> medio	<b>Monitoraggio/ricontrollo:</b> 5 anni

### INDAGINI STRUMENTALI ESEGUITE

<b>MARTELLO</b>	No
<b>RESISTOGRAPH</b>	No
<b>TOMOGRAFIA</b>	No
<b>PROVA DI TRAZIONE</b>	No

### INTERVENTI SUL SOGGETTO

nessuno
---------

### NOTE

Ferita aperta in fase di cicatrizzazione (su branca principale) a causa dell'eliminazione di un grosso ramo.
--

### FOTO





# CITTA' DI PIAZZOLA SUL BRENTA

(Provincia di Padova)

35016 - Viale Silvestro Camerini n° 3 - C.F. 80009670284 - P.IVA 00962850285

## SCHEDA DI RILIEVO FITOSANITARIO - METODO V.T.A.

<b>Codice:</b> 00133	<b>Specie:</b> Tilia x vulgaris	<b>Rilevatore:</b> S.Sgrò - S.Luison	<b>Data:</b> 02/11/2016
----------------------	---------------------------------	--------------------------------------	-------------------------

CARATTERISTICHE DEL SITO	
<b>Posizione urbanistica:</b> centrale	<b>Nome sito:</b> Via Dante
<b>Tipologia sito:</b> alberata stradale	<b>Stazione:</b> pieno campo
<b>Posizione:</b> filare	<b>Posizione sociale:</b> codominante
<b>Interferenze (conflitti):</b>	

CARATTERISTICHE FISIONOMICHE	
<b>Diametro tronco(cm):</b> 54	<b>Circonferenza (cm):</b> 169,64
<b>Classe di altezza (m):</b> 10-15	<b>Altezza primo palco (m):</b> 3,50
<b>Diametro chioma (m):</b> 10	<b>Monumentalità:</b> No
<b>Anno impianto:</b>	

	ALTERAZIONI E DIFETTI DELLA PIANTA	GIUDIZIO
<b>RADICI E CONTRAFFORTI</b>		discreto
<b>COLLETTO</b>		
<b>FUSTO E CASTELLO</b>	ferita/e cicatrizzata/e, riscoppi	discreto
<b>CHIOMA E RAMI</b>	riscoppi, carie su sedi di taglio, ferita/e aperta/e, ferita/e cicatrizzata/e, capitozzatura branche/rami	discreto
<b>Quadro fitosanitario riassuntivo:</b> Discreto: albero di discreto vigore, ferite lievi ed in corso di cicatrizzazione, attacchi parassitari limitati		

STIMA DEL RISCHIO	
<b>Bersaglio:</b> strada	<b>Classe fitostatica:</b> C
<b>Indice di rischio (I.R. = DANNO X BERSAGLIO):</b> medio	<b>Monitoraggio/ricontrollo:</b> 2 anni

INDAGINI STRUMENTALI ESEGUITE	
MARTELLO	No
RESISTOGRAPH	No
TOMOGRAFIA	No
PROVA DI TRAZIONE	No

INTERVENTI SUL SOGGETTO
nessuno

NOTE





# CITTA' DI PIAZZOLA SUL BRENTA

(Provincia di Padova)

35016 - Viale Silvestro Camerini n° 3 - C.F. 80009670284 - P.IVA 00962850285

## SCHEDA DI RILIEVO FITOSANITARIO - METODO V.T.A.

<b>Codice:</b> 00134	<b>Specie:</b> Tilia x vulgaris	<b>Rilevatore:</b> S.Sgrò - S.Luison	<b>Data:</b> 02/11/2016
----------------------	---------------------------------	--------------------------------------	-------------------------

CARATTERISTICHE DEL SITO	
<b>Posizione urbanistica:</b> centrale	<b>Nome sito:</b> Via Dante
<b>Tipologia sito:</b> alberata stradale	<b>Stazione:</b> pieno campo
<b>Posizione:</b> filare	<b>Posizione sociale:</b> codominante
<b>Interferenze (conflitti):</b>	

CARATTERISTICHE FISIONOMICHE	
<b>Diametro tronco(cm):</b> 43	<b>Circonferenza (cm):</b> 135,08
<b>Classe di altezza (m):</b> 10-15	<b>Altezza primo palco (m):</b> 5,50
<b>Diametro chioma (m):</b> 7	<b>Monumentalità:</b> No
<b>Anno impianto:</b>	


	ALTERAZIONI E DIFETTI DELLA PIANTA	GIUDIZIO
<b>RADICI E CONTRAFFORTI</b>		discreto
<b>COLLETTO</b>		
<b>FUSTO E CASTELLO</b>	ferita/e aperta/e, ferita/e cicatrizzata/e, riscoppi, sinuoso	discreto
<b>CHIOMA E RAMI</b>	riscoppi, carie su sedi di taglio, ferita/e aperta/e, ferita/e cicatrizzata/e, capitozzatura branche/rami	discreto
<b>Quadro fitosanitario riassuntivo:</b> Modesto: albero di modesto vigore, ferite mal cicatrizzate e presenza di gravi attacchi parassitari		

STIMA DEL RISCHIO	
<b>Bersaglio:</b> strada	<b>Classe fitostatica:</b> B
<b>Indice di rischio (I.R. = DANNO X BERSAGLIO):</b> medio	<b>Monitoraggio/ricontrollo:</b> 5 anni

INDAGINI STRUMENTALI ESEGUITE	
MARTELLO	No
RESISTOGRAPH	No
TOMOGRAFIA	No
PROVA DI TRAZIONE	No

INTERVENTI SUL SOGGETTO
eliminazione branche a rischio

NOTE
Eliminare ramo con carie all inserzione lato est.







# CITTA' DI PIAZZOLA SUL BRENTA

(Provincia di Padova)

35016 - Viale Silvestro Camerini n° 3 - C.F. 80009670284 - P.IVA 00962850285

## SCHEDA DI RILIEVO FITOSANITARIO - METODO V.T.A.

<b>Codice:</b> 00135	<b>Specie:</b> Tilia x vulgaris	<b>Rilevatore:</b> S.Sgrò - S.Luison	<b>Data:</b> 02/11/2016
----------------------	---------------------------------	--------------------------------------	-------------------------

CARATTERISTICHE DEL SITO	
<b>Posizione urbanistica:</b> centrale	<b>Nome sito:</b> Via Dante
<b>Tipologia sito:</b> alberata stradale	<b>Stazione:</b> pieno campo
<b>Posizione:</b> filare	<b>Posizione sociale:</b> codominante
<b>Interferenze (conflitti):</b>	

CARATTERISTICHE FISIONOMICHE	
<b>Diametro tronco(cm):</b> 46	<b>Circonferenza (cm):</b> 144,51
<b>Classe di altezza (m):</b> 10-15	<b>Altezza primo palco (m):</b> 4
<b>Diametro chioma (m):</b> 8	<b>Monumentalità:</b> No
<b>Anno impianto:</b>	

	ALTERAZIONI E DIFETTI DELLA PIANTA	GIUDIZIO
<b>RADICI E CONTRAFFORTI</b>		discreto
<b>COLLETTO</b>		
<b>FUSTO E CASTELLO</b>	ferita/e cicatrizzata/e, riscoppi, sinuoso	discreto
<b>CHIOMA E RAMI</b>	riscoppi, ferita/e aperta/e, ferita/e cicatrizzata/e, capitozzatura branche/rami	discreto
<b>Quadro fitosanitario riassuntivo:</b> Modesto: albero di modesto vigore, ferite mal cicatrizzate e presenza di gravi attacchi parassitari		

STIMA DEL RISCHIO	
<b>Bersaglio:</b> strada	<b>Classe fitostatica:</b> C
<b>Indice di rischio (I.R. = DANNO X BERSAGLIO):</b> medio	<b>Monitoraggio/ricontrollo:</b> 2 anni

INDAGINI STRUMENTALI ESEGUITE	
<b>MARTELLO</b>	No
<b>RESISTOGRAPH</b>	No
<b>TOMOGRAFIA</b>	No
<b>PROVA DI TRAZIONE</b>	No

INTERVENTI SUL SOGGETTO
nessuno

NOTE
Ferita longitudinale (178°S, h fino ad 1,50 m) in corso di cicatrizzazione.





# CITTA' DI PIAZZOLA SUL BRENTA

(Provincia di Padova)

35016 - Viale Silvestro Camerini n° 3 - C.F. 80009670284 - P.IVA 00962850285

## SCHEDA DI RILIEVO FITOSANITARIO - METODO V.T.A.

<b>Codice:</b> 00136	<b>Specie:</b> Tilia x vulgaris	<b>Rilevatore:</b> S.Sgrò - S.Luison	<b>Data:</b> 02/11/2016
----------------------	---------------------------------	--------------------------------------	-------------------------

CARATTERISTICHE DEL SITO	
<b>Posizione urbanistica:</b> centrale	<b>Nome sito:</b> Via Dante
<b>Tipologia sito:</b> alberata stradale	<b>Stazione:</b> pieno campo
<b>Posizione:</b> filare	<b>Posizione sociale:</b> codominante
<b>Interferenze (conflitti):</b>	

CARATTERISTICHE FISIONOMICHE	
<b>Diametro tronco(cm):</b> 58	<b>Circonferenza (cm):</b> 182,21
<b>Classe di altezza (m):</b> 10-15	<b>Altezza primo palco (m):</b> 4
<b>Diametro chioma (m):</b> 9	<b>Monumentalità:</b> No
<b>Anno impianto:</b>	


	ALTERAZIONI E DIFETTI DELLA PIANTA	GIUDIZIO
<b>RADICI E CONTRAFFORTI</b>		discreto
<b>COLLETTO</b>		
<b>FUSTO E CASTELLO</b>	ferita/e aperta/e, ferita/e cicatrizzata/e, riscoppi	discreto
<b>CHIOMA E RAMI</b>	riscoppi, ferita/e aperta/e, ferita/e cicatrizzata/e, capitozzatura branche/rami	discreto
<b>Quadro fitosanitario riassuntivo:</b> Modesto: albero di modesto vigore, ferite mal cicatrizzate e presenza di gravi attacchi parassitari		

STIMA DEL RISCHIO	
<b>Bersaglio:</b> strada	<b>Classe fitostatica:</b> C
<b>Indice di rischio (I.R. = DANNO X BERSAGLIO):</b> medio	<b>Monitoraggio/ricontrollo:</b> 2 anni

INDAGINI STRUMENTALI ESEGUITE	
MARTELLO	No
RESISTOGRAPH	No
TOMOGRAFIA	No
PROVA DI TRAZIONE	No

INTERVENTI SUL SOGGETTO
nessuno

NOTE
Ferita aperta (185° S, h 60 cm) in fase di cicatrizzazione (buone cornici).





# CITTA' DI PIAZZOLA SUL BRENTA

(Provincia di Padova)

35016 - Viale Silvestro Camerini n° 3 - C.F. 80009670284 - P.IVA 00962850285

## SCHEDA DI RILIEVO FITOSANITARIO - METODO V.T.A.

<b>Codice:</b> 00137	<b>Specie:</b> Tilia x vulgaris	<b>Rilevatore:</b> S.Sgrò - S.Luison	<b>Data:</b> 02/11/2016
----------------------	---------------------------------	--------------------------------------	-------------------------

CARATTERISTICHE DEL SITO	
<b>Posizione urbanistica:</b> centrale	<b>Nome sito:</b> Via Dante
<b>Tipologia sito:</b> alberata stradale	<b>Stazione:</b> pieno campo
<b>Posizione:</b> filare	<b>Posizione sociale:</b> codominante
<b>Interferenze (conflitti):</b>	

CARATTERISTICHE FISIONOMICHE	
<b>Diametro tronco(cm):</b> 48	<b>Circonferenza (cm):</b> 150,79
<b>Classe di altezza (m):</b> 10-15	<b>Altezza primo palco (m):</b> 4
<b>Diametro chioma (m):</b> 9	<b>Monumentalità:</b> No
<b>Anno impianto:</b>	

	ALTERAZIONI E DIFETTI DELLA PIANTA	GIUDIZIO
<b>RADICI E CONTRAFFORTI</b>		grave
<b>COLLETTO</b>	carie, ferita/e aperta/e	
<b>FUSTO E CASTELLO</b>	ferita/e aperta/e, ferita/e cicatrizzata/e, riscoppi	discreto
<b>CHIOMA E RAMI</b>	riscoppi, ferita/e aperta/e, ferita/e cicatrizzata/e	discreto
<b>Quadro fitosanitario riassuntivo:</b> Modesto: albero di modesto vigore, ferite mal cicatrizzate e presenza di gravi attacchi parassitari		

STIMA DEL RISCHIO	
<b>Bersaglio:</b> strada	<b>Classe fitostatica:</b> C
<b>Indice di rischio (I.R. = DANNO X BERSAGLIO):</b> medio	<b>Monitoraggio/ricontrollo:</b> 2 anni

INDAGINI STRUMENTALI ESEGUITE					
MARTELLO	Si				
RESISTOGRAPH	<b>Nome</b> 00137_R1	<b>Zona</b> Colletto	<b>Posizione</b> 55 NE	<b>H da terra (cm)</b> 15	<b>Inclinazione</b> 15
TOMOGRAFIA	No				
PROVA DI TRAZIONE	No				

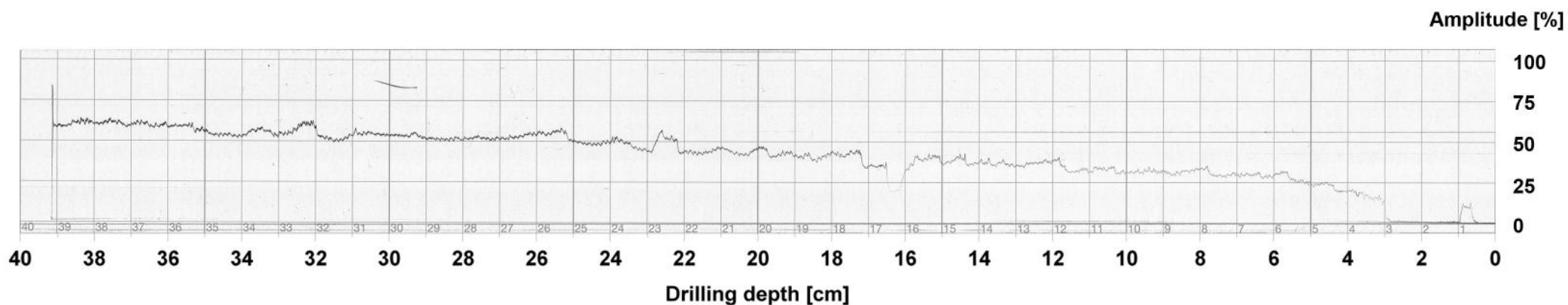
INTERVENTI SUL SOGGETTO
nessuno

NOTE
Ferita aperta (150° SE) con tessuti disfunzionali esposti, callo di cicatrizzazione non uniformemente attivo.



## Measuring / object data

Measurement no. : 1	Tilt : 15°	Name : 00137_R1
Drilling depth : 39,25 cm	Avg. curve : off	
Wood species : Soft (1)	Diameter : 48,0 cm	
ID number : 000000000000	Level : 15,0 cm	
Date : 02.11.2016	Direction : 055° NE	
Time : 16:27:16	Object species : Tilia x vulgaris	
Advance : 64 cm/min	Location : Colletto	



## Comment

Tracciato non evidenzia significative alterazione dei tessuti legnosi, giudizio discreto



# CITTA' DI PIAZZOLA SUL BRENTA

(Provincia di Padova)

35016 - Viale Silvestro Camerini n° 3 - C.F. 80009670284 - P.IVA 00962850285

## SCHEDA DI RILIEVO FITOSANITARIO - METODO V.T.A.

<b>Codice:</b> 00138	<b>Specie:</b> Tilia x vulgaris	<b>Rilevatore:</b> S.Sgrò - S.Luison	<b>Data:</b> 02/11/2016
----------------------	---------------------------------	--------------------------------------	-------------------------

CARATTERISTICHE DEL SITO	
<b>Posizione urbanistica:</b> centrale	<b>Nome sito:</b> Via Dante
<b>Tipologia sito:</b> alberata stradale	<b>Stazione:</b> pieno campo
<b>Posizione:</b> filare	<b>Posizione sociale:</b> codominante
<b>Interferenze (conflitti):</b>	

CARATTERISTICHE FISIONOMICHE	
<b>Diametro tronco(cm):</b> 47	<b>Circonferenza (cm):</b> 147,65
<b>Classe di altezza (m):</b> 10-15	<b>Altezza primo palco (m):</b> 4
<b>Diametro chioma (m):</b> 7	<b>Monumentalità:</b> No
<b>Anno impianto:</b>	


	ALTERAZIONI E DIFETTI DELLA PIANTA	GIUDIZIO
<b>RADICI E CONTRAFFORTI</b>	affioranti, danneggiati	grave
<b>COLLETTO</b>	carie, ferita/e aperta/e	
<b>FUSTO E CASTELLO</b>	bombature/rigonfiamenti, ferita/e cicatrizzata/e, riscoppi	discreto
<b>CHIOMA E RAMI</b>	riscoppi, ferita/e aperta/e, ferita/e cicatrizzata/e	discreto
<b>Quadro fitosanitario riassuntivo:</b> Modesto: albero di modesto vigore, ferite mal cicatrizzate e presenza di gravi attacchi parassitari		

STIMA DEL RISCHIO	
<b>Bersaglio:</b> strada	<b>Classe fitostatica:</b> C
<b>Indice di rischio (I.R. = DANNO X BERSAGLIO):</b> medio	<b>Monitoraggio/ricontrollo:</b> 2 anni

INDAGINI STRUMENTALI ESEGUITE					
<b>MARTELLO</b>	Si				
<b>RESISTOGRAPH</b>	<b>Nome</b> 00138_R1	<b>Zona</b> Fusto	<b>Posizione</b> 38 NE	<b>H da terra (cm)</b> 50	<b>Inclinazione</b> 15
<b>TOMOGRAFIA</b>	No				
<b>PROVA DI TRAZIONE</b>	No				

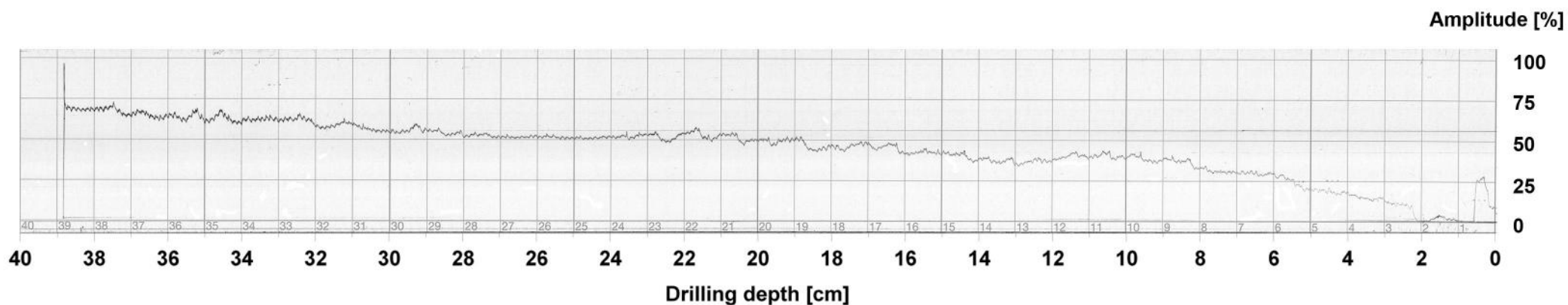
INTERVENTI SUL SOGGETTO
nessuno

NOTE
Ampia ferita aperta al colletto (118° SE) con tessuti disfunzionali esposti; il callo di cicatrizzazione non è uniformemente sviluppato.



## Measuring / object data

Measurement no. : 1	Tilt : 15°	Name : 00138_R1
Drilling depth : 38,97 cm	Avg. curve : off	
Wood species : Soft (1)	Diameter : 47,0 cm	
ID number : 000000000000	Level : 50,0 cm	
Date : 02.11.2016	Direction : 038° E	
Time : 16:35:48	Object species : Tilia x vulgaris	
Advance : 64 cm/min	Location : Fusto	



## Comment

Tracciato non evidenzia significative alterazione dei tessuti legnosi, giudizio discreto



# CITTA' DI PIAZZOLA SUL BRENTA

(Provincia di Padova)

35016 - Viale Silvestro Camerini n° 3 - C.F. 80009670284 - P.IVA 00962850285

## SCHEDA DI RILIEVO FITOSANITARIO - METODO V.T.A.

<b>Codice:</b> 00139	<b>Specie:</b> Tilia x vulgaris	<b>Rilevatore:</b> S.Sgrò - S.Luison	<b>Data:</b> 02/11/2016
----------------------	---------------------------------	--------------------------------------	-------------------------

CARATTERISTICHE DEL SITO	
<b>Posizione urbanistica:</b> centrale	<b>Nome sito:</b> Via Dante
<b>Tipologia sito:</b> alberata stradale	<b>Stazione:</b> pieno campo
<b>Posizione:</b> filare	<b>Posizione sociale:</b> codominante
<b>Interferenze (conflitti):</b>	

CARATTERISTICHE FISIONOMICHE	
<b>Diametro tronco(cm):</b> 60	<b>Circonferenza (cm):</b> 188,49
<b>Classe di altezza (m):</b> 10-15	<b>Altezza primo palco (m):</b> 5
<b>Diametro chioma (m):</b> 10	<b>Monumentalità:</b> No
<b>Anno impianto:</b>	


	ALTERAZIONI E DIFETTI DELLA PIANTA	GIUDIZIO
<b>RADICI E CONTRAFFORTI</b>	affioranti	discreto
<b>COLLETO</b>	riscoppi	
<b>FUSTO E CASTELLO</b>	ferita/e aperta/e, ferita/e cicatrizzata/e, riscoppi	discreto
<b>CHIOMA E RAMI</b>	riscoppi, ferita/e aperta/e, ferita/e cicatrizzata/e	discreto
<b>Quadro fitosanitario riassuntivo:</b> Discreto: albero di discreto vigore, ferite lievi ed in corso di cicatrizzazione, attacchi parassitari limitati		

STIMA DEL RISCHIO	
<b>Bersaglio:</b> strada	<b>Classe fitostatica:</b> B
<b>Indice di rischio (I.R. = DANNO X BERSAGLIO):</b> medio	<b>Monitoraggio/ricontrollo:</b> 5 anni

INDAGINI STRUMENTALI ESEGUITE	
<b>MARTELLO</b>	Si
<b>RESISTOGRAPH</b>	No
<b>TOMOGRAFIA</b>	No
<b>PROVA DI TRAZIONE</b>	No

INTERVENTI SUL SOGGETTO
nessuno

NOTE





# CITTA' DI PIAZZOLA SUL BRENTA

(Provincia di Padova)

35016 - Viale Silvestro Camerini n° 3 - C.F. 80009670284 - P.IVA 00962850285

## SCHEDA DI RILIEVO FITOSANITARIO - METODO V.T.A.

<b>Codice:</b> 00140	<b>Specie:</b> Tilia x vulgaris	<b>Rilevatore:</b> S.Sgrò - S.Luison	<b>Data:</b> 02/11/2016
----------------------	---------------------------------	--------------------------------------	-------------------------

CARATTERISTICHE DEL SITO	
<b>Posizione urbanistica:</b> centrale	<b>Nome sito:</b> Via Dante
<b>Tipologia sito:</b> alberata stradale	<b>Stazione:</b> pieno campo
<b>Posizione:</b> filare	<b>Posizione sociale:</b> codominante
<b>Interferenze (conflitti):</b>	

CARATTERISTICHE FISIONOMICHE	
<b>Diametro tronco (cm):</b> 101	<b>Circonferenza (cm):</b> 317,30
<b>Classe di altezza (m):</b> 16-25	<b>Altezza primo palco (m):</b> 3,50
<b>Diametro chioma (m):</b> 11	<b>Monumentalità:</b> No
<b>Anno impianto:</b>	


	ALTERAZIONI E DIFETTI DELLA PIANTA	GIUDIZIO
<b>RADICI E CONTRAFFORTI</b>	affioranti, danneggiati, sollevamento ceppaia	discreto
<b>COLLETTO</b>	allargato, carie, cavità, ferita/e aperta/e, ferita/e cicatrizzata/e, rigonfiamenti/bombature	
<b>FUSTO E CASTELLO</b>	ferita/e aperta/e, ferita/e cicatrizzata/e, riscoppi	discreto
<b>CHIOMA E RAMI</b>	riscoppi, carie su sedi di taglio, ferita/e aperta/e, ferita/e cicatrizzata/e, capitozzatura branche/rami	discreto
<b>Quadro fitosanitario riassuntivo:</b> Modesto: albero di modesto vigore, ferite mal cicatrizzate e presenza di gravi attacchi parassitari		

STIMA DEL RISCHIO	
<b>Bersaglio:</b> strada, edifici, percorso, parcheggio	<b>Classe fitostatica:</b> C
<b>Indice di rischio (I.R. = DANNO X BERSAGLIO):</b> medio	<b>Monitoraggio/ricontrollo:</b> 2 anni

INDAGINI STRUMENTALI ESEGUITE				
MARTELLO	Si			
RESISTOGRAPH	No			
TOMOGRAFIA	<b>Nome</b> 00140_T1	<b>Zona</b> Colletto	<b>Circonferenza (cm)</b> 336	<b>H da terra (cm)</b> 40
PROVA DI TRAZIONE	No			

INTERVENTI SUL SOGGETTO
nessuno

NOTE



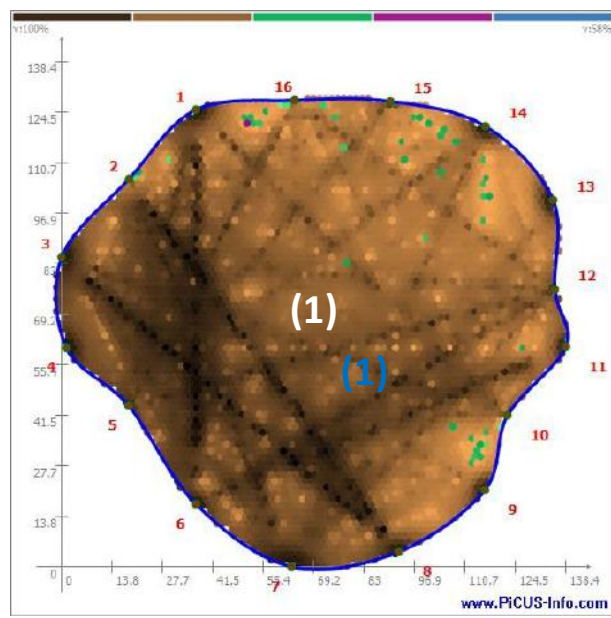


<b>REFERTO INDAGINE STRUMENTALE</b>	<i>TOMOGRAFIA SONICA</i>
-------------------------------------	--------------------------

<b>COD. ALBERO</b>	00140	<b>SPECIE</b>	<i>Tilia x vulgaris</i>
--------------------	-------	---------------	-------------------------

<b>ZONA</b>	<b>H DA TERRA (cm)</b>	<b>CIRCONF. (cm)</b>	<b>NOME REFERTO</b>
Colletto	40	336	00140_T1

**DIAGNOSTICA STRUMENTALE (tomografia sonica con 16 sensori)**



**Commento referto:**

Il tomogramma non evidenzia zone a velocità di diffusione sonora alterata (1) riconducibili a forme di avanzata degradazione dei tessuti legnosi. Certamente i valori misurati sono relativamente modesti rispetto alla specie esaminata, la qual cosa appare compatibile con le condizioni complessive di salute dell'albero, sottoposto a ripetute capitozzature. Opportuno il monitoraggio della sezione in quanto si ravvisa la possibile presenza di una carie incipiente originatasi dalle lesioni radicali per altro osservabili dall'esterno.

**DOCUMENTAZIONE FOTOGRAFICA**





# CITTA' DI PIAZZOLA SUL BRENTA

(Provincia di Padova)

35016 - Viale Silvestro Camerini n° 3 - C.F. 80009670284 - P.IVA 00962850285

## SCHEDA DI RILIEVO FITOSANITARIO - METODO V.T.A.

<b>Codice:</b> 00141	<b>Specie:</b> Cedrus deodara
----------------------	-------------------------------

<b>Rilevatore:</b> S.Sgrò - S.Luison	<b>Data:</b> 03/11/2016
--------------------------------------	-------------------------

CARATTERISTICHE DEL SITO	
<b>Posizione urbanistica:</b> centrale	<b>Nome sito:</b> Scuola Primaria "Paolo Camerini"
<b>Tipologia sito:</b> giardino	<b>Stazione:</b> pieno campo
<b>Posizione:</b> isolato	<b>Posizione sociale:</b> singola
<b>Interferenze (conflitti):</b> muri sotto, muri/edifici	

CARATTERISTICHE FISIONOMICHE	
<b>Diametro tronco(cm):</b> 84	<b>Circonferenza (cm):</b> 263,89
<b>Classe di altezza (m):</b> 10-15	<b>Altezza primo palco (m):</b> 1,5
<b>Diametro chioma (m):</b> 11	<b>Monumentalità:</b> No
<b>Anno impianto:</b>	

	ALTERAZIONI E DIFETTI DELLA PIANTA	GIUDIZIO
<b>RADICI E CONTRAFFORTI</b>		discreto
<b>COLLETTO</b>	depressioni	
<b>FUSTO E CASTELLO</b>	depressioni, ferita/e aperta/e, ferita/e cicatrizzata/e	discreto
<b>CHIOMA E RAMI</b>	chioma compressa, reiterazioni prolettiche, seccumi distali, seccumi interni, trasparenza, capitozzatura branche/rami, capitozzatura cimale	grave
<b>Quadro fitosanitario riassuntivo:</b> Modesto: albero di modesto vigore, ferite mal cicatrizzate e presenza di gravi attacchi parassitari		

STIMA DEL RISCHIO	
<b>Bersaglio:</b> strada, edifici	<b>Classe fitostatica:</b> C
<b>Indice di rischio (I.R. = DANNO X BERSAGLIO):</b> medio	<b>Monitoraggio/riconrollo:</b> 2 anni

INDAGINI STRUMENTALI ESEGUITE	
MARTELLO	No
RESISTOGRAPH	No
TOMOGRAFIA	No
PROVA DI TRAZIONE	No

INTERVENTI SUL SOGGETTO
potatura di contenimento

NOTE





# CITTA' DI PIAZZOLA SUL BRENTA

(Provincia di Padova)

35016 - Viale Silvestro Camerini n° 3 - C.F. 80009670284 - P.IVA 00962850285

## SCHEDA DI RILIEVO FITOSANITARIO - METODO V.T.A.

<b>Codice:</b> 00142	<b>Specie:</b> Cedrus deodara
----------------------	-------------------------------

<b>Rilevatore:</b> S.Sgrò - S.Luison	<b>Data:</b> 03/11/2016
--------------------------------------	-------------------------

CARATTERISTICHE DEL SITO	
<b>Posizione urbanistica:</b> centrale	<b>Nome sito:</b> Scuola Primaria "Paolo Camerini"
<b>Tipologia sito:</b> giardino	<b>Stazione:</b> pieno campo
<b>Posizione:</b> gruppo	<b>Posizione sociale:</b> codominante
<b>Interferenze (conflitti):</b> linee aeree	

CARATTERISTICHE FISIONOMICHE	
<b>Diametro tronco(cm):</b> 62	<b>Circonferenza (cm):</b> 194,77
<b>Classe di altezza (m):</b> 10-15	<b>Altezza primo palco (m):</b> 5
<b>Diametro chioma (m):</b> 11	<b>Monumentalità:</b> No
<b>Anno impianto:</b>	

	ALTERAZIONI E DIFETTI DELLA PIANTA	GIUDIZIO
<b>RADICI E CONTRAFFORTI</b>		discreto
<b>COLLETTO</b>		
<b>FUSTO E CASTELLO</b>	essudati resinazione, bombature/rigonfiamenti, depressioni, ferita/e aperta/e, ferita/e cicatrizzata/e	discreto
<b>CHIOMA E RAMI</b>	chioma compressa, seccumi distali, seccumi interni, trasparenza, capitozzatura cimale	discreto
<b>Quadro fitosanitario riassuntivo:</b> Discreto: albero di discreto vigore, ferite lievi ed in corso di cicatrizzazione, attacchi parassitari limitati		

STIMA DEL RISCHIO	
<b>Bersaglio:</b> edifici, aree gioco	<b>Classe fitostatica:</b> B
<b>Indice di rischio (I.R. = DANNO X BERSAGLIO):</b> medio	<b>Monitoraggio/ricontrollo:</b> 5 anni

INDAGINI STRUMENTALI ESEGUITE	
MARTELLO	No
RESISTOGRAPH	No
TOMOGRAFIA	No
PROVA DI TRAZIONE	No

INTERVENTI SUL SOGGETTO
rimonda del secco

NOTE





# CITTA' DI PIAZZOLA SUL BRENTA

(Provincia di Padova)

35016 - Viale Silvestro Camerini n° 3 - C.F. 80009670284 - P.IVA 00962850285

## SCHEDA DI RILIEVO FITOSANITARIO - METODO V.T.A.

<b>Codice:</b> 00143	<b>Specie:</b> Cedrus deodara	<b>Rilevatore:</b> S.Sgrò - S.Luison	<b>Data:</b> 03/11/2016
----------------------	-------------------------------	--------------------------------------	-------------------------

CARATTERISTICHE DEL SITO	
<b>Posizione urbanistica:</b> centrale	<b>Nome sito:</b> Scuola Primaria "Paolo Camerini"
<b>Tipologia sito:</b> giardino	<b>Stazione:</b> pieno campo
<b>Posizione:</b> gruppo	<b>Posizione sociale:</b> dominante
<b>Interferenze (conflitti):</b> linee aeree	

CARATTERISTICHE FISIONOMICHE	
<b>Diametro tronco(cm):</b> 143	<b>Circonferenza (cm):</b> 449,24
<b>Classe di altezza (m):</b> 10-15	<b>Altezza primo palco (m):</b> 4
<b>Diametro chioma (m):</b> 12	<b>Monumentalità:</b> No
<b>Anno impianto:</b>	

	ALTERAZIONI E DIFETTI DELLA PIANTA	GIUDIZIO
<b>RADICI E CONTRAFFORTI</b>	affioranti, danneggiati	discreto
<b>COLLETO</b>	allargato	
<b>FUSTO E CASTELLO</b>	ferita/e aperta/e, ferita/e cicatrizzata/e	discreto
<b>CHIOMA E RAMI</b>	chioma compressa, monconi secchi, ferita/e aperta/e, reiterazioni prolettiche, seccumi interni, trasparenza, capitozzatura branche/rami, capitozzatura cimale	discreto
<b>Quadro fitosanitario riassuntivo:</b> Modesto: albero di modesto vigore, ferite mal cicatrizzate e presenza di gravi attacchi parassitari		

STIMA DEL RISCHIO	
<b>Bersaglio:</b> edifici, aree gioco	<b>Classe fitostatica:</b> C
<b>Indice di rischio (I.R. = DANNO X BERSAGLIO):</b> medio	<b>Monitoraggio/riconrollo:</b> 2 anni

INDAGINI STRUMENTALI ESEGUITE	
MARTELLO	Si
RESISTOGRAPH	No
TOMOGRAFIA	No
PROVA DI TRAZIONE	No

INTERVENTI SUL SOGGETTO
potatura di selezione

NOTE
Contrafforti uniformemente sviluppati. Ramificazioni plagiotrope a coda di leone originate da capitozzatura di branche principali (da alleggerire attraverso la potatura).





# CITTA' DI PIAZZOLA SUL BRENTA

(Provincia di Padova)

35016 - Viale Silvestro Camerini n° 3 - C.F. 80009670284 - P.IVA 00962850285

## SCHEDA DI RILIEVO FITOSANITARIO - METODO V.T.A.

<b>Codice:</b> 00144	<b>Specie:</b> Aesculus hippocastanum
----------------------	---------------------------------------

<b>Rilevatore:</b> S.Sgrò - S.Luison	<b>Data:</b> 03/11/2016
--------------------------------------	-------------------------

CARATTERISTICHE DEL SITO	
<b>Posizione urbanistica:</b> centrale	<b>Nome sito:</b> Scuola Primaria "Paolo Camerini"
<b>Tipologia sito:</b> giardino	<b>Stazione:</b> pieno campo
<b>Posizione:</b> gruppo	<b>Posizione sociale:</b> sottoposta
<b>Interferenze (conflitti):</b>	

CARATTERISTICHE FISIONOMICHE	
<b>Diametro tronco(cm):</b> 58	<b>Circonferenza (cm):</b> 182,21
<b>Classe di altezza (m):</b> 10-15	<b>Altezza primo palco (m):</b> 2,50
<b>Diametro chioma (m):</b> 7	<b>Monumentalità:</b> No
<b>Anno impianto:</b>	

	ALTERAZIONI E DIFETTI DELLA PIANTA	GIUDIZIO
<b>RADICI E CONTRAFFORTI</b>	affioranti, danneggiati	discreto
<b>COLLETTO</b>	allargato	
<b>FUSTO E CASTELLO</b>	costolature, depressioni, ferita/e aperta/e, ferita/e cicatrizzata/e, torsione	discreto
<b>CHIOMA E RAMI</b>	seccumi interni, chioma compressa, carie su sedi di taglio, ferita/e aperta/e	discreto
<b>Quadro fitosanitario riassuntivo:</b> Modesto: albero di modesto vigore, ferite mal cicatrizzate e presenza di gravi attacchi parassitari		

STIMA DEL RISCHIO	
<b>Bersaglio:</b> edifici, aree gioco	<b>Classe fitostatica:</b> C
<b>Indice di rischio (I.R. = DANNO X BERSAGLIO):</b> medio	<b>Monitoraggio/ricontrollo:</b> 2 anni

INDAGINI STRUMENTALI ESEGUITE					
MARTELLO	Si				
RESISTOGRAPH	<b>Nome</b> 00144_R1	<b>Zona</b> Fusto	<b>Posizione</b> 245 SW	<b>H da terra (cm)</b> 80	<b>Inclinazione</b> 5
TOMOGRAFIA	No				
PROVA DI TRAZIONE	No				

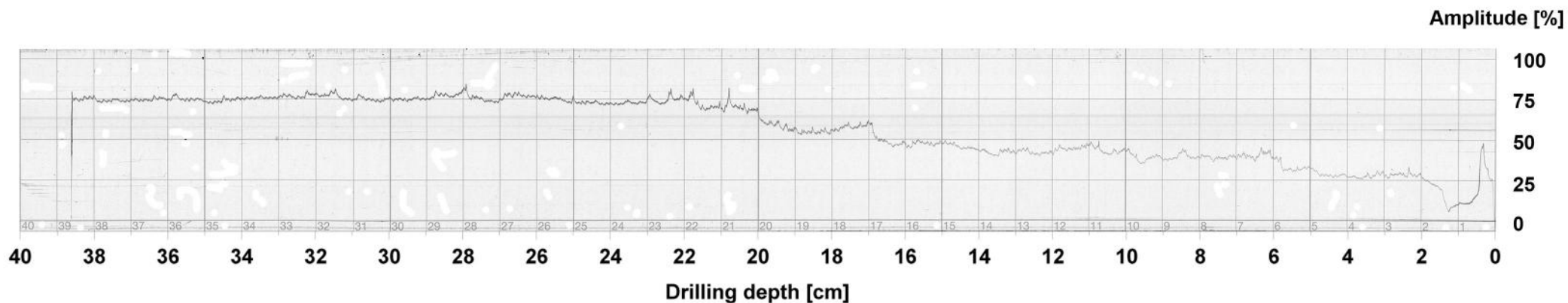
INTERVENTI SUL SOGGETTO
rimonda del secco

NOTE



## Measuring / object data

Measurement no. : 1	Tilt : 5°	Name : 00144_R1
Drilling depth : 38,89 cm	Avg. curve : off	
Wood species : Soft (1)	Diameter : 58,0 cm	
ID number : 000000000000	Level : 80,0 cm	
Date : 03.11.2016	Direction : 245° SW	
Time : 09:56:25	Object species : Tilia x vulgaris	
Advance : 64 cm/min	Location : Fusto	



## Comment

Tracciato non evidenzia significative alterazione dei tessuti legnosi, giudizio discreto



# CITTA' DI PIAZZOLA SUL BRENTA

(Provincia di Padova)

35016 - Viale Silvestro Camerini n° 3 - C.F. 80009670284 - P.IVA 00962850285

## SCHEDA DI RILIEVO FITOSANITARIO - METODO V.T.A.

<b>Codice:</b> 00145	<b>Specie:</b> Platanus acerifolia	<b>Rilevatore:</b> S.Sgrò - S.Luison	<b>Data:</b> 03/11/2016
----------------------	------------------------------------	--------------------------------------	-------------------------

CARATTERISTICHE DEL SITO	
<b>Posizione urbanistica:</b> centrale	<b>Nome sito:</b> Scuola Primaria "Paolo Camerini"
<b>Tipologia sito:</b> giardino	<b>Stazione:</b> pieno campo
<b>Posizione:</b> gruppo	<b>Posizione sociale:</b> dominante
<b>Interferenze (conflitti):</b>	

CARATTERISTICHE FISIONOMICHE	
<b>Diametro tronco(cm):</b> 86	<b>Circonferenza (cm):</b> 270,17
<b>Classe di altezza (m):</b> 16-25	<b>Altezza primo palco (m):</b> 8
<b>Diametro chioma (m):</b> 12	<b>Monumentalità:</b> No
<b>Anno impianto:</b>	


	ALTERAZIONI E DIFETTI DELLA PIANTA	GIUDIZIO
<b>RADICI E CONTRAFFORTI</b>	affioranti, avvolgenti, danneggiati	discreto
<b>COLLETTO</b>		
<b>FUSTO E CASTELLO</b>	ferita/e aperta/e, ferita/e cicatrizzata/e, riscoppi	discreto
<b>CHIOMA E RAMI</b>	ferita/e aperta/e, ferita/e cicatrizzata/e, seccumi interni	discreto
<b>Quadro fitosanitario riassuntivo:</b> Discreto: albero di discreto vigore, ferite lievi ed in corso di cicatrizzazione, attacchi parassitari limitati		

STIMA DEL RISCHIO	
<b>Bersaglio:</b> edifici, aree gioco	<b>Classe fitostatica:</b> B
<b>Indice di rischio (I.R. = DANNO X BERSAGLIO):</b> medio	<b>Monitoraggio/ricontrollo:</b> 5 anni

INDAGINI STRUMENTALI ESEGUITE	
MARTELLO	No
RESISTOGRAPH	No
TOMOGRFIA	No
PROVA DI TRAZIONE	No

INTERVENTI SUL SOGGETTO
rimonda del secco

NOTE





# CITTA' DI PIAZZOLA SUL BRENTA

(Provincia di Padova)

35016 - Viale Silvestro Camerini n° 3 - C.F. 80009670284 - P.IVA 00962850285

## SCHEDA DI RILIEVO FITOSANITARIO - METODO V.T.A.

<b>Codice:</b> 00146	<b>Specie:</b> Tilia x vulgaris	<b>Rilevatore:</b> S.Sgrò - S.Luison	<b>Data:</b> 03/11/2016
----------------------	---------------------------------	--------------------------------------	-------------------------

CARATTERISTICHE DEL SITO	
<b>Posizione urbanistica:</b> centrale	<b>Nome sito:</b> Scuola Primaria "Paolo Camerini"
<b>Tipologia sito:</b> giardino	<b>Stazione:</b> pieno campo
<b>Posizione:</b> gruppo	<b>Posizione sociale:</b> sottoposta
<b>Interferenze (conflitti):</b> linee aeree	

CARATTERISTICHE FISIONOMICHE	
<b>Diametro tronco (cm):</b> 29	<b>Circonferenza (cm):</b> 91,10
<b>Classe di altezza (m):</b> <9	<b>Altezza primo palco (m):</b> 2,50
<b>Diametro chioma (m):</b> 5	<b>Monumentalità:</b> No
<b>Anno impianto:</b>	

	ALTERAZIONI E DIFETTI DELLA PIANTA	GIUDIZIO
<b>RADICI E CONTRAFFORTI</b>		discreto
<b>COLLETTO</b>		
<b>FUSTO E CASTELLO</b>	ferita/e aperta/e, ferita/e cicatrizzata/e	discreto
<b>CHIOMA E RAMI</b>	chioma asimmetrica, monconi secchi, ferita/e aperta/e, sbilanciamento, capitozzatura branche/rami	discreto
<b>Quadro fitosanitario riassuntivo:</b> Modesto: albero di modesto vigore, ferite mal cicatrizzate e presenza di gravi attacchi parassitari		

STIMA DEL RISCHIO	
<b>Bersaglio:</b> edifici, aree gioco	<b>Classe fitostatica:</b> B
<b>Indice di rischio (I.R. = DANNO X BERSAGLIO):</b> medio	<b>Monitoraggio/ricontrollo:</b> 5 anni

INDAGINI STRUMENTALI ESEGUITE	
MARTELLO	No
RESISTOGRAPH	No
TOMOGRAFIA	No
PROVA DI TRAZIONE	No

INTERVENTI SUL SOGGETTO
nessuno

NOTE







# CITTA' DI PIAZZOLA SUL BRENTA

(Provincia di Padova)

35016 - Viale Silvestro Camerini n° 3 - C.F. 80009670284 - P.IVA 00962850285

## SCHEDA DI RILIEVO FITOSANITARIO - METODO V.T.A.

<b>Codice:</b> 00147	<b>Specie:</b> Aesculus hippocastanum	<b>Rilevatore:</b> S.Sgrò - S.Luison	<b>Data:</b> 03/11/2016
----------------------	---------------------------------------	--------------------------------------	-------------------------

CARATTERISTICHE DEL SITO	
<b>Posizione urbanistica:</b> centrale	<b>Nome sito:</b> Scuola Primaria "Paolo Camerini"
<b>Tipologia sito:</b> giardino	<b>Stazione:</b> pieno campo
<b>Posizione:</b> gruppo	<b>Posizione sociale:</b> dominata
<b>Interferenze (conflitti):</b>	

CARATTERISTICHE FISIONOMICHE	
<b>Diametro tronco(cm):</b> 63	<b>Circonferenza (cm):</b> 197,92
<b>Classe di altezza (m):</b> 10-15	<b>Altezza primo palco (m):</b> 4
<b>Diametro chioma (m):</b> 7	<b>Monumentalità:</b> No
<b>Anno impianto:</b>	


	ALTERAZIONI E DIFETTI DELLA PIANTA	GIUDIZIO
<b>RADICI E CONTRAFFORTI</b>	affioranti, danneggiati	discreto
<b>COLLETTO</b>		
<b>FUSTO E CASTELLO</b>	costolature, ferita/e aperta/e, ferita/e cicatrizzata/e, riscoppi	discreto
<b>CHIOMA E RAMI</b>	chioma compressa, capitozzatura branche/rami	discreto
<b>Quadro fitosanitario riassuntivo:</b> Discreto: albero di discreto vigore, ferite lievi ed in corso di cicatrizzazione, attacchi parassitari limitati		

STIMA DEL RISCHIO	
<b>Bersaglio:</b> edifici, aree gioco	<b>Classe fitostatica:</b> B
<b>Indice di rischio (I.R. = DANNO X BERSAGLIO):</b> medio	<b>Monitoraggio/ricontrollo:</b> 5 anni

INDAGINI STRUMENTALI ESEGUITE	
MARTELLO	Si
RESISTOGRAPH	No
TOMOGRFIA	No
PROVA DI TRAZIONE	No

INTERVENTI SUL SOGGETTO
nessuno

NOTE





# CITTA' DI PIAZZOLA SUL BRENTA

(Provincia di Padova)

35016 - Viale Silvestro Camerini n° 3 - C.F. 80009670284 - P.IVA 00962850285

## SCHEDA DI RILIEVO FITOSANITARIO - METODO V.T.A.

<b>Codice:</b> 00148	<b>Specie:</b> Aesculus hippocastanum
----------------------	---------------------------------------

<b>Rilevatore:</b> S.Sgrò - S.Luison	<b>Data:</b> 03/11/2016
--------------------------------------	-------------------------

CARATTERISTICHE DEL SITO	
<b>Posizione urbanistica:</b> centrale	<b>Nome sito:</b> Scuola Primaria "Paolo Camerini"
<b>Tipologia sito:</b> giardino	<b>Stazione:</b> pieno campo
<b>Posizione:</b> gruppo	<b>Posizione sociale:</b> codominante
<b>Interferenze (conflitti):</b>	

CARATTERISTICHE FISIONOMICHE	
<b>Diametro tronco (cm):</b> 40	<b>Circonferenza (cm):</b> 125,66
<b>Classe di altezza (m):</b> <9	<b>Altezza primo palco (m):</b> 3,50
<b>Diametro chioma (m):</b> 5	<b>Monumentalità:</b> No
<b>Anno impianto:</b>	

	ALTERAZIONI E DIFETTI DELLA PIANTA	GIUDIZIO
<b>RADICI E CONTRAFFORTI</b>		discreto
<b>COLLETTO</b>		
<b>FUSTO E CASTELLO</b>	ferita/e aperta/e, riscoppi	discreto
<b>CHIOMA E RAMI</b>	chioma compressa, riscoppi, capitozzatura branche/rami	discreto
<b>Quadro fitosanitario riassuntivo:</b> Discreto: albero di discreto vigore, ferite lievi ed in corso di cicatrizzazione, attacchi parassitari limitati		

STIMA DEL RISCHIO	
<b>Bersaglio:</b> edifici, aree gioco	<b>Classe fitostatica:</b> B
<b>Indice di rischio (I.R. = DANNO X BERSAGLIO):</b> medio	<b>Monitoraggio/ricontrollo:</b> 5 anni

INDAGINI STRUMENTALI ESEGUITE	
MARTELLO	No
RESISTOGRAPH	No
TOMOGRAFIA	No
PROVA DI TRAZIONE	No

INTERVENTI SUL SOGGETTO
nessuno

NOTE





# CITTA' DI PIAZZOLA SUL BRENTA

(Provincia di Padova)

35016 - Viale Silvestro Camerini n° 3 - C.F. 80009670284 - P.IVA 00962850285

## SCHEDA DI RILIEVO FITOSANITARIO - METODO V.T.A.

<b>Codice:</b> 00149	<b>Specie:</b> Aesculus hippocastanum	<b>Rilevatore:</b> S.Sgrò - S.Luison	<b>Data:</b> 03/11/2016
----------------------	---------------------------------------	--------------------------------------	-------------------------

CARATTERISTICHE DEL SITO	
<b>Posizione urbanistica:</b> centrale	<b>Nome sito:</b> Scuola Primaria "Paolo Camerini"
<b>Tipologia sito:</b> giardino	<b>Stazione:</b> pieno campo
<b>Posizione:</b> gruppo	<b>Posizione sociale:</b> codominante
<b>Interferenze (conflitti):</b>	

CARATTERISTICHE FISIONOMICHE	
<b>Diametro tronco(cm):</b> 70	<b>Circonferenza (cm):</b> 219,91
<b>Classe di altezza (m):</b> 10-15	<b>Altezza primo palco (m):</b> 2
<b>Diametro chioma (m):</b> 7	<b>Monumentalità:</b> No
<b>Anno impianto:</b>	

	ALTERAZIONI E DIFETTI DELLA PIANTA	GIUDIZIO
<b>RADICI E CONTRAFFORTI</b>	affioranti	discreto
<b>COLLETTO</b>	allargato	
<b>FUSTO E CASTELLO</b>	costolature, bombature/rigonfiamenti, ferita/e aperta/e, ferita/e cicatrizzata/e, riscoppi	discreto
<b>CHIOMA E RAMI</b>	chioma compressa, riscoppi, ferita/e aperta/e, ferita/e cicatrizzata/e, capitozzatura branche/rami	discreto
<b>Quadro fitosanitario riassuntivo:</b> Discreto: albero di discreto vigore, ferite lievi ed in corso di cicatrizzazione, attacchi parassitari limitati		

STIMA DEL RISCHIO	
<b>Bersaglio:</b> aree gioco	<b>Classe fitostatica:</b> B
<b>Indice di rischio (I.R. = DANNO X BERSAGLIO):</b> medio	<b>Monitoraggio/ricontrollo:</b> 5 anni

INDAGINI STRUMENTALI ESEGUITE					
MARTELLO	Si				
RESISTOGRAPH	<b>Nome</b> 00149_R1	<b>Zona</b> Fusto	<b>Posizione</b> 218 SW	<b>H da terra (cm)</b> 40	<b>Inclinazione</b> 30
TOMOGRAFIA	No				
PROVA DI TRAZIONE	No				

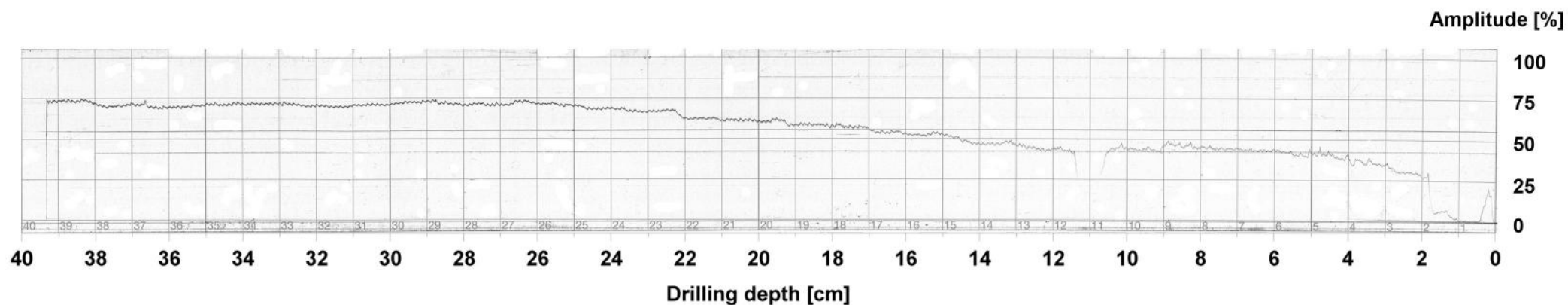
INTERVENTI SUL SOGGETTO
nessuno

NOTE



## Measuring / object data

Measurement no. : 1	Tilt : 30°	Name : 00149_R1
Drilling depth : 39,40 cm	Avg. curve : off	
Wood species : Soft (1)	Diameter : 70,0 cm	
ID number : 000000000000	Level : 40,0 cm	
Date : 03.11.2016	Direction : 218° SW	
Time : 10:02:14	Object species : Aesculus hippocastanum	
Advance : 64 cm/min	Location : Fusto	



## Comment

Tracciato non evidenzia significative alterazione dei tessuti legnosi, giudizio discreto



# CITTA' DI PIAZZOLA SUL BRENTA

(Provincia di Padova)

35016 - Viale Silvestro Camerini n° 3 - C.F. 80009670284 - P.IVA 00962850285

## SCHEDA DI RILIEVO FITOSANITARIO - METODO V.T.A.

<b>Codice:</b> 00150	<b>Specie:</b> Cedrus deodara	<b>Rilevatore:</b> S.Sgrò - S.Luison	<b>Data:</b> 03/11/2016
----------------------	-------------------------------	--------------------------------------	-------------------------

CARATTERISTICHE DEL SITO	
<b>Posizione urbanistica:</b> periferica	<b>Nome sito:</b> Scuola Primaria "S. Francesco d Assisi" Boschiera
<b>Tipologia sito:</b> giardino	<b>Stazione:</b> pieno campo
<b>Posizione:</b> gruppo	<b>Posizione sociale:</b> codominante
<b>Interferenze (conflitti):</b> linee aeree	

CARATTERISTICHE FISIONOMICHE	
<b>Diametro tronco(cm):</b> 72	<b>Circonferenza (cm):</b> 226,19
<b>Classe di altezza (m):</b> 10-15	<b>Altezza primo palco (m):</b> 4,50
<b>Diametro chioma (m):</b> 9	<b>Monumentalità:</b> No
<b>Anno impianto:</b>	

	ALTERAZIONI E DIFETTI DELLA PIANTA	GIUDIZIO
<b>RADICI E CONTRAFFORTI</b>	affioranti, avventizie/reiterazione, avvolgenti, danneggiati, sollevamento ceppaia	discreto
<b>COLLETTO</b>	allargato, interramento (lato compressione)	
<b>FUSTO E CASTELLO</b>	essudati resinazione, ferita/e aperta/e, ferita/e cicatrizzata/e, sciabolato	discreto
<b>CHIOMA E RAMI</b>	ferita/e aperta/e, reiterazioni prolettiche, chioma compressa, riscoppi, seccumi distali, trasparenza, capitozzatura branche/rami, capitozzatura cimale	grave

**Quadro fitosanitario riassuntivo:** Modesto: albero di modesto vigore, ferite mal cicatrizzate e presenza di gravi attacchi parassitari

STIMA DEL RISCHIO	
<b>Bersaglio:</b> strada, edifici, aree gioco	<b>Classe fitostatica:</b> C
<b>Indice di rischio (I.R. = DANNO X BERSAGLIO):</b> medio	<b>Monitoraggio/riconrollo:</b> 2 anni

INDAGINI STRUMENTALI ESEGUITE	
MARTELLO	No
RESISTOGRAPH	No
TOMOGRAFIA	No
PROVA DI TRAZIONE	No

INTERVENTI SUL SOGGETTO
nessuno



NOTE



# CITTA' DI PIAZZOLA SUL BRENTA

(Provincia di Padova)

35016 - Viale Silvestro Camerini n° 3 - C.F. 80009670284 - P.IVA 00962850285

## SCHEDA DI RILIEVO FITOSANITARIO - METODO V.T.A.

<b>Codice:</b> 00151	<b>Specie:</b> Quercus robur	<b>Rilevatore:</b> S.Sgrò - S.Luison	<b>Data:</b> 03/11/2016
----------------------	------------------------------	--------------------------------------	-------------------------

CARATTERISTICHE DEL SITO	
<b>Posizione urbanistica:</b> periferica	<b>Nome sito:</b> Scuola Primaria "S. Francesco d Assisi" Boschiera
<b>Tipologia sito:</b> giardino	<b>Stazione:</b> pieno campo
<b>Posizione:</b> gruppo	<b>Posizione sociale:</b> dominante
<b>Interferenze (conflitti):</b> linee aeree	

CARATTERISTICHE FISIONOMICHE	
<b>Diametro tronco(cm):</b> 49	<b>Circonferenza (cm):</b> 153,93
<b>Classe di altezza (m):</b> 10-15	<b>Altezza primo palco (m):</b> 4
<b>Diametro chioma (m):</b> 9	<b>Monumentalità:</b> No
<b>Anno impianto:</b>	

	ALTERAZIONI E DIFETTI DELLA PIANTA	GIUDIZIO
<b>RADICI E CONTRAFFORTI</b>		discreto
<b>COLLETTO</b>		
<b>FUSTO E CASTELLO</b>	ferita/e cicatrizzata/e	discreto
<b>CHIOMA E RAMI</b>	chioma compressa, ferita/e aperta/e, ferita/e cicatrizzata/e, seccumi interni	discreto
<b>Quadro fitosanitario riassuntivo:</b> Discreto: albero di discreto vigore, ferite lievi ed in corso di cicatrizzazione, attacchi parassitari limitati		

STIMA DEL RISCHIO	
<b>Bersaglio:</b> strada, edifici, aree gioco	<b>Classe fitostatica:</b> B
<b>Indice di rischio (I.R. = DANNO X BERSAGLIO):</b> medio	<b>Monitoraggio/ricontrollo:</b> 5 anni

INDAGINI STRUMENTALI ESEGUITE	
MARTELLO	No
RESISTOGRAPH	No
TOMOGRAFIA	No
PROVA DI TRAZIONE	No

INTERVENTI SUL SOGGETTO
rimonda del secco

NOTE





# CITTA' DI PIAZZOLA SUL BRENTA

(Provincia di Padova)

35016 - Viale Silvestro Camerini n° 3 - C.F. 80009670284 - P.IVA 00962850285

## SCHEDA DI RILIEVO FITOSANITARIO - METODO V.T.A.

<b>Codice:</b> 00152	<b>Specie:</b> Cedrus deodara	<b>Rilevatore:</b> S.Sgrò - S.Luison	<b>Data:</b> 03/11/2016
----------------------	-------------------------------	--------------------------------------	-------------------------

CARATTERISTICHE DEL SITO	
<b>Posizione urbanistica:</b> periferica	<b>Nome sito:</b> Scuola Primaria "S. Francesco d Assisi" Boschiera
<b>Tipologia sito:</b> giardino	<b>Stazione:</b> pieno campo
<b>Posizione:</b> gruppo	<b>Posizione sociale:</b> codominante
<b>Interferenze (conflitti):</b>	

CARATTERISTICHE FISIONOMICHE	
<b>Diametro tronco(cm):</b> 53	<b>Circonferenza (cm):</b> 166,50
<b>Classe di altezza (m):</b> 10-15	<b>Altezza primo palco (m):</b> 3
<b>Diametro chioma (m):</b> 8	<b>Monumentalità:</b> No
<b>Anno impianto:</b>	

	ALTERAZIONI E DIFETTI DELLA PIANTA	GIUDIZIO
<b>RADICI E CONTRAFFORTI</b>	affioranti, avvolgenti, danneggiati	discreto
<b>COLLETO</b>	interramento (lato compressione)	
<b>FUSTO E CASTELLO</b>	ferita/e aperta/e, ferita/e cicatrizzata/e, sciabolato	discreto
<b>CHIOMA E RAMI</b>	chioma compressa, ferita/e aperta/e, reiterazioni prolettiche, seccumi interni, trasparenza, capitozzatura cimale	discreto

**Quadro fitosanitario riassuntivo:** Modesto: albero di modesto vigore, ferite mal cicatrizzate e presenza di gravi attacchi parassitari

STIMA DEL RISCHIO	
<b>Bersaglio:</b> strada, edifici, aree gioco	<b>Classe fitostatica:</b> C
<b>Indice di rischio (I.R. = DANNO X BERSAGLIO):</b> medio	<b>Monitoraggio/riconrollo:</b> 2 anni

INDAGINI STRUMENTALI ESEGUITE	
MARTELLO	No
RESISTOGRAPH	No
TOMOGRAFIA	No
PROVA DI TRAZIONE	No

INTERVENTI SUL SOGGETTO
nessuno



NOTE



# CITTA' DI PIAZZOLA SUL BRENTA

(Provincia di Padova)

35016 - Viale Silvestro Camerini n° 3 - C.F. 80009670284 - P.IVA 00962850285

## SCHEDA DI RILIEVO FITOSANITARIO - METODO V.T.A.

<b>Codice:</b> 00153	<b>Specie:</b> Populus nigra	<b>Rilevatore:</b> S.Sgrò - S.Luison	<b>Data:</b> 03/11/2016
----------------------	------------------------------	--------------------------------------	-------------------------

CARATTERISTICHE DEL SITO	
<b>Posizione urbanistica:</b> periferica	<b>Nome sito:</b> Scuola Primaria "S. Francesco d Assisi" Boschiera
<b>Tipologia sito:</b> giardino	<b>Stazione:</b> pieno campo
<b>Posizione:</b> filare	<b>Posizione sociale:</b> codominante
<b>Interferenze (conflitti):</b>	

CARATTERISTICHE FISIONOMICHE	
<b>Diametro tronco(cm):</b> 89	<b>Circonferenza (cm):</b> 279,60
<b>Classe di altezza (m):</b> 10-15	<b>Altezza primo palco (m):</b> 3
<b>Diametro chioma (m):</b> 8	<b>Monumentalità:</b> No
<b>Anno impianto:</b>	

	ALTERAZIONI E DIFETTI DELLA PIANTA	GIUDIZIO
<b>RADICI E CONTRAFFORTI</b>	affioranti, avventizie/reiterazione, carpofori, danneggiati	grave
<b>COLLETO</b>	allargato, carie, cavità	
<b>FUSTO E CASTELLO</b>	carie, carie su sedi di taglio, cavità al castello, ferita/e aperta/e, ferita/e cicatrizzata/e, riscoppi	grave
<b>CHIOMA E RAMI</b>	branca compromessa, riscoppi, carie su sedi di taglio, carie all'inserzione di branche, carie su grosse branche, ferita/e aperta/e, ferita/e cicatrizzata/e, fori di picchio, reiterazioni prolettiche, capitozzatura branche/rami, capitozzatura cimale	grave
<b>Quadro fitosanitario riassuntivo:</b> Grave: albero con processi di deperimento irreversibili, ferite rilevanti, presenza di corpi fruttiferi fungini		

STIMA DEL RISCHIO	
<b>Bersaglio:</b> edifici, aree gioco	<b>Classe fitostatica:</b> D
<b>Indice di rischio (I.R. = DANNO X BERSAGLIO):</b> elevato	<b>Monitoraggio/ricontrollo:</b> nd

INDAGINI STRUMENTALI ESEGUITE					
MARTELLO	Si				
RESISTOGRAPH	<b>Nome</b> 00153_R1	<b>Zona</b> Colletto	<b>Posizione</b> 140 SE	<b>H da terra (cm)</b> 40	<b>Inclinazione</b> 30
TOMOGRAFIA	No				
PROVA DI TRAZIONE	No				

INTERVENTI SUL SOGGETTO
abbattimento, sostituzione

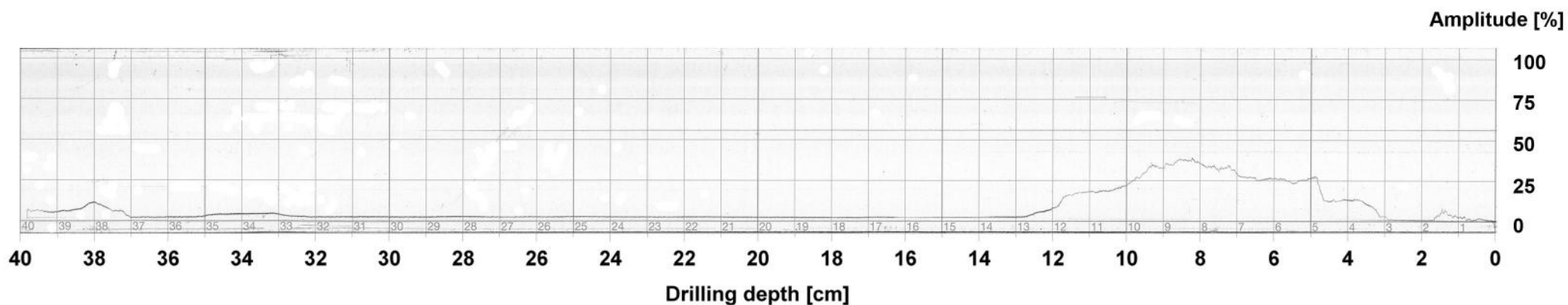
NOTE
Elevata propensione al cedimento per rottura del fusto alla base e per rottura di parti di chioma. Specie consigliata per il reimpianto: Acer campestre





## Measuring / object data

Measurement no. : 1	Tilt : 30°	Name : 00153_R1
Drilling depth : 40,00 cm	Avg. curve : off	
Wood species : Soft (1)	Diameter : 89,0 cm	
ID number : 000000000000	Level : 40,0 cm	
Date : 03.11.2016	Direction : 140° SE	
Time : 11:03:12	Object species : Populus nigra	
Advance : 64 cm/min	Location : Colletto	



## Comment

Tracciato evidenzia una significativa alterazione dei tessuti legnosi, compatibile con la presenza di carie e cavità interna, giudizio molto grave



# CITTA' DI PIAZZOLA SUL BRENTA

(Provincia di Padova)

35016 - Viale Silvestro Camerini n° 3 - C.F. 80009670284 - P.IVA 00962850285

## SCHEDA DI RILIEVO FITOSANITARIO - METODO V.T.A.

Codice: 00154

Specie: Populus nigra

Rilevatore: S.Sgrò - S.Luison

Data: 03/11/2016

### CARATTERISTICHE DEL SITO

Posizione urbanistica: periferica	Nome sito: Scuola Primaria "S. Francesco d Assisi" Boschiera
Tipologia sito: giardino	Stazione: pieno campo
Posizione: filare	Posizione sociale: codominante
Interferenze (conflitti):	

### CARATTERISTICHE FISIONOMICHE

Diametro tronco(cm): 78	Circonferenza (cm): 245,04
Classe di altezza (m): 10-15	Altezza primo palco (m): 3
Diametro chioma (m): 7	Monumentalità: No
Anno impianto:	

	ALTERAZIONI E DIFETTI DELLA PIANTA	GIUDIZIO
RADICI E CONTRAFFORTI	affioranti, danneggiati	discreto
COLLETO	allargato	
FUSTO E CASTELLO	carie, cavità al fusto, ferita/e aperta/e, ferita/e cicatrizzata/e, crack/cretti, riscoppi	grave
CHIOMA E RAMI	branca compromessa, monconi secchi, riscoppi, carie su sedi di taglio, carie all'inserzione di branche, carie su grosse branche, ferita/e aperta/e, reiterazioni prolettiche, capitozzatura branche/rami, capitozzatura cimale	grave
Quadro fitosanitario riassuntivo: Grave: albero con processi di deperimento irreversibili, ferite rilevanti, presenza di corpi fruttiferi fungini		

### STIMA DEL RISCHIO

Bersaglio: edifici, aree gioco	Classe fitostatica: D
Indice di rischio (I.R. = DANNO X BERSAGLIO): elevato	Monitoraggio/ricontrollo: nd

### INDAGINI STRUMENTALI ESEGUITE

MARTELLO	Si
RESISTOGRAPH	No
TOMOGRAFIA	No
PROVA DI TRAZIONE	No

### INTERVENTI SUL SOGGETTO

abbattimento, sostituzione

### NOTE

Elevata propensione al cedimento di parti di chioma. Specie consigliata per il reimpianto: Acer campestre.

### FOTO





# CITTA' DI PIAZZOLA SUL BRENTA

(Provincia di Padova)

35016 - Viale Silvestro Camerini n° 3 - C.F. 80009670284 - P.IVA 00962850285

## SCHEDA DI RILIEVO FITOSANITARIO - METODO V.T.A.

<b>Codice:</b> 00155	<b>Specie:</b> Populus nigra
----------------------	------------------------------

<b>Rilevatore:</b> S.Sgrò - S.Luison	<b>Data:</b> 03/11/2016
--------------------------------------	-------------------------

### CARATTERISTICHE DEL SITO

<b>Posizione urbanistica:</b> periferica	<b>Nome sito:</b> Scuola Primaria "S. Francesco d Assisi" Boschiera
<b>Tipologia sito:</b> giardino	<b>Stazione:</b> pieno campo
<b>Posizione:</b> filare	<b>Posizione sociale:</b> codominante
<b>Interferenze (conflitti):</b>	

### CARATTERISTICHE FISIONOMICHE

<b>Diametro tronco(cm):</b> 84	<b>Circonferenza (cm):</b> 263,89
<b>Classe di altezza (m):</b> 10-15	<b>Altezza primo palco (m):</b> 3
<b>Diametro chioma (m):</b> 8	<b>Monumentalità:</b> No
<b>Anno impianto:</b>	

	ALTERAZIONI E DIFETTI DELLA PIANTA	GIUDIZIO
<b>RADICI E CONTRAFFORTI</b>	affioranti, danneggiati	discreto
<b>COLLETO</b>	allargato	
<b>FUSTO E CASTELLO</b>	carie, carie su sedi di taglio, cavità al castello, cavità al fusto, ferita/e aperta/e, ferita/e cicatrizzata/e, riscoppi	grave
<b>CHIOMA E RAMI</b>	branca compromessa, monconi secchi, riscoppi, carie su sedi di taglio, carie all'inserzione di branche, carie su grosse branche, ferita/e aperta/e, ferita/e cicatrizzata/e, reiterazioni prolettiche, capitozzatura branche/rami, capitozzatura cimale	grave
<b>Quadro fitosanitario riassuntivo:</b> Grave: albero con processi di deperimento irreversibili, ferite rilevanti, presenza di corpi fruttiferi fungini		

### STIMA DEL RISCHIO

<b>Bersaglio:</b> edifici, aree gioco	<b>Classe fitostatica:</b> D
<b>Indice di rischio (I.R. = DANNO X BERSAGLIO):</b> elevato	<b>Monitoraggio/ricontrollo:</b> nd

### INDAGINI STRUMENTALI ESEGUITE

<b>MARTELLO</b>	Si
<b>RESISTOGRAPH</b>	No
<b>TOMOGRAFIA</b>	No
<b>PROVA DI TRAZIONE</b>	No

### INTERVENTI SUL SOGGETTO

abbattimento, sostituzione
----------------------------

### NOTE

Elevata propensione al cedimento per rottura di parti di chioma. Specie consigliata per il reimpianto: Acer campestre.
--

### FOTO





# CITTA' DI PIAZZOLA SUL BRENTA

(Provincia di Padova)

35016 - Viale Silvestro Camerini n° 3 - C.F. 80009670284 - P.IVA 00962850285

## SCHEDA DI RILIEVO FITOSANITARIO - METODO V.T.A.

<b>Codice:</b> 00156	<b>Specie:</b> Populus nigra	<b>Rilevatore:</b> S.Sgrò - S.Luison	<b>Data:</b> 03/11/2016
----------------------	------------------------------	--------------------------------------	-------------------------

CARATTERISTICHE DEL SITO	
<b>Posizione urbanistica:</b> periferica	<b>Nome sito:</b> Scuola Primaria "S. Francesco d Assisi" Boschiera
<b>Tipologia sito:</b> giardino	<b>Stazione:</b> pieno campo
<b>Posizione:</b> filare	<b>Posizione sociale:</b> codominante
<b>Interferenze (conflitti):</b>	

CARATTERISTICHE FISIONOMICHE	
<b>Diametro tronco(cm):</b> 86	<b>Circonferenza (cm):</b> 270,17
<b>Classe di altezza (m):</b> 10-15	<b>Altezza primo palco (m):</b> 4
<b>Diametro chioma (m):</b> 8	<b>Monumentalità:</b> No
<b>Anno impianto:</b>	


	ALTERAZIONI E DIFETTI DELLA PIANTA	GIUDIZIO
<b>RADICI E CONTRAFFORTI</b>	affioranti	discreto
<b>COLLETO</b>	allargato	
<b>FUSTO E CASTELLO</b>	carie, carie su sedi di taglio, cavità al castello, ferita/e aperta/e, ferita/e cicatrizzata/e, fori di picchio, riscoppi	grave
<b>CHIOMA E RAMI</b>	branca compromessa, monconi secchi, riscoppi, carie su sedi di taglio, carie all'inserzione di branche, carie su grosse branche, ferita/e aperta/e, ferita/e cicatrizzata/e, fori di picchio, reiterazioni prolettiche, capitozzatura branche/rami, capitozzatura cimale	grave
<b>Quadro fitosanitario riassuntivo:</b> Grave: albero con processi di deperimento irreversibili, ferite rilevanti, presenza di corpi fruttiferi fungini		

STIMA DEL RISCHIO	
<b>Bersaglio:</b> edifici, aree gioco	<b>Classe fitostatica:</b> D
<b>Indice di rischio (I.R. = DANNO X BERSAGLIO):</b> elevato	<b>Monitoraggio/riconrollo:</b> nd

INDAGINI STRUMENTALI ESEGUITE	
<b>MARTELLO</b>	Si
<b>RESISTOGRAPH</b>	No
<b>TOMOGRAFIA</b>	No
<b>PROVA DI TRAZIONE</b>	No

INTERVENTI SUL SOGGETTO
abbattimento, sostituzione

NOTE
Elevata propensione al cedimento di parti di chioma. Specie consigliata per il reimpianto: Acer campestre.



## Quaderno delle schede di rilievo (*Report*)

*Alberi esaminati in precedenti incarichi (informatizzazione dei dati su Web SIT  
con il presente incarico)*



# CITTA' DI PIAZZOLA SUL BRENTA

(Provincia di Padova)

35016 - Viale Silvestro Camerini n° 3 - C.F. 80009670284 - P.IVA 00962850285

## SCHEDA DI RILIEVO FITOSANITARIO - METODO V.T.A.

<b>Codice:</b> 00157	<b>Specie:</b> Platanus acerifolia
----------------------	------------------------------------

<b>Rilevatore:</b> S.Sgrò - S.Luison	<b>Data:</b> 08/09/2016
--------------------------------------	-------------------------

CARATTERISTICHE DEL SITO	
<b>Posizione urbanistica:</b> centrale	<b>Nome sito:</b> Viale S. Camerini
<b>Tipologia sito:</b> alberata stradale	<b>Stazione:</b> pieno campo
<b>Posizione:</b> filare	<b>Posizione sociale:</b> codominante
<b>Interferenze (conflitti):</b>	

CARATTERISTICHE FISIONOMICHE	
<b>Diametro tronco(cm):</b> 97	<b>Circonferenza (cm):</b> 304,73
<b>Classe di altezza (m):</b> 16-25	<b>Altezza primo palco (m):</b> 5
<b>Diametro chioma (m):</b> 14	<b>Monumentalità:</b> No
<b>Anno impianto:</b>	


	ALTERAZIONI E DIFETTI DELLA PIANTA	GIUDIZIO
<b>RADICI E CONTRAFFORTI</b>		discreto
<b>COLLETTO</b>	ferita/e aperta/e, riscoppi, screpolature corticali	
<b>FUSTO E CASTELLO</b>	bombature/rigonfiamenti, ferita/e aperta/e, ferita/e cicatrizzata/e, riscoppi, sinuoso	discreto
<b>CHIOMA E RAMI</b>	chioma compressa, monconi secchi, riscoppi, carie su sedi di taglio, ferita/e aperta/e, ferita/e cicatrizzata/e, seccumi interni, capitozzatura branche/rami, capitozzatura cimale	discreto
<b>Quadro fitosanitario riassuntivo:</b> Modesto: albero di modesto vigore, ferite mal cicatrizzate e presenza di gravi attacchi parassitari		

STIMA DEL RISCHIO	
<b>Bersaglio:</b> strada	<b>Classe fitostatica:</b> C
<b>Indice di rischio (I.R. = DANNO X BERSAGLIO):</b> medio	<b>Monitoraggio/ricontrollo:</b> 5 anni

INDAGINI STRUMENTALI ESEGUITE					
MARTELLO	Si				
RESISTOGRAPH	<b>Nome</b> 00157_R1	<b>Zona</b> Fusto	<b>Posizione</b> 135 SE	<b>H da terra (cm)</b> 55	<b>Inclinazione</b> 30
TOMOGRAFIA	No				
PROVA DI TRAZIONE	No				

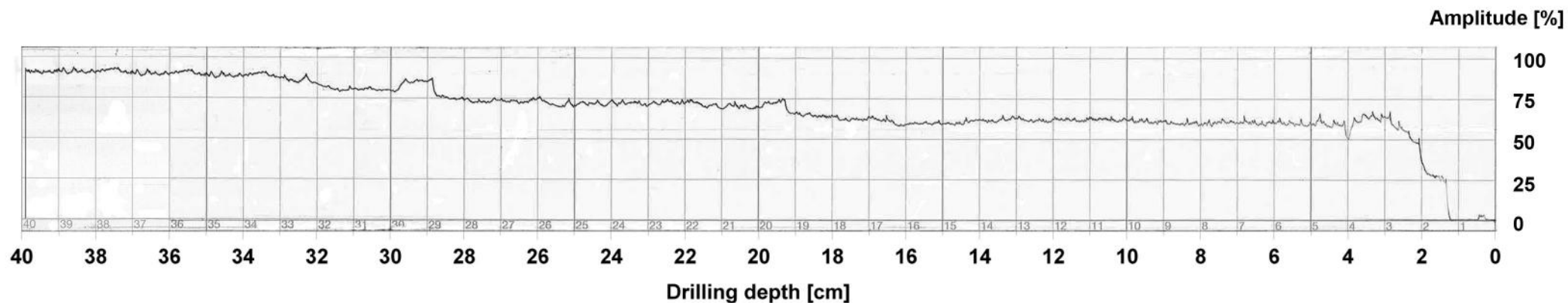
INTERVENTI SUL SOGGETTO
potatura di contenimento

NOTE
Ferita aperta al colletto lato SE (155°); ramo secco appeso in chioma lato est (da rimuovere).



## Measuring / object data

Measurement no. : 1	Tilt : 30°	Name : 00157_R1
Drilling depth : 40,00 cm	Avg. curve : off	
Wood species : Soft (1)	Diameter : 97,0 cm	
ID number : 000000000000	Level : 55,0 cm	
Date : 08.09.2016	Direction : 135° SE	
Time : 10:16:21	Object species : Platanus hybrida	
Advance : 64 cm/min	Location : Fusto	



## Comment

Tracciato non evidenzia alterazioni dei tessuti legnosi, giudizio buono



# CITTA' DI PIAZZOLA SUL BRENTA

(Provincia di Padova)

35016 - Viale Silvestro Camerini n° 3 - C.F. 80009670284 - P.IVA 00962850285

## SCHEDA DI RILIEVO FITOSANITARIO - METODO V.T.A.

<b>Codice:</b> 00158	<b>Specie:</b> Platanus acerifolia	<b>Rilevatore:</b> S.Sgrò - S.Luison	<b>Data:</b> 08/09/2016
----------------------	------------------------------------	--------------------------------------	-------------------------

CARATTERISTICHE DEL SITO	
<b>Posizione urbanistica:</b> centrale	<b>Nome sito:</b> Viale S. Camerini
<b>Tipologia sito:</b> alberata stradale	<b>Stazione:</b> pieno campo
<b>Posizione:</b> filare	<b>Posizione sociale:</b> codominante
<b>Interferenze (conflitti):</b>	

CARATTERISTICHE FISIONOMICHE	
<b>Diametro tronco(cm):</b> 89	<b>Circonferenza (cm):</b> 279,60
<b>Classe di altezza (m):</b> 16-25	<b>Altezza primo palco (m):</b> 5
<b>Diametro chioma (m):</b> 13	<b>Monumentalità:</b> No
<b>Anno impianto:</b>	

	ALTERAZIONI E DIFETTI DELLA PIANTA	GIUDIZIO
<b>RADICI E CONTRAFFORTI</b>		discreto
<b>COLLETTO</b>	riscoppi	
<b>FUSTO E CASTELLO</b>	bombature/rigonfiamenti, ferita/e aperta/e, ferita/e cicatrizzata/e, riscoppi, sinuoso	discreto
<b>CHIOMA E RAMI</b>	chioma compressa, monconi secchi, clorosi, carie su sedi di taglio, ferita/e aperta/e, ferita/e cicatrizzata/e, seccumi interni, capitozzatura branche/rami, capitozzatura cimale	discreto
<b>Quadro fitosanitario riassuntivo:</b> Modesto: albero di modesto vigore, ferite mal cicatrizzate e presenza di gravi attacchi parassitari		

STIMA DEL RISCHIO	
<b>Bersaglio:</b> strada	<b>Classe fitostatica:</b> C
<b>Indice di rischio (I.R. = DANNO X BERSAGLIO):</b> medio	<b>Monitoraggio/riconrollo:</b> 5 anni

INDAGINI STRUMENTALI ESEGUITE	
MARTELLO	Si
RESISTOGRAPH	No
TOMOGRAFIA	No
PROVA DI TRAZIONE	No

INTERVENTI SUL SOGGETTO
potatura di contenimento

NOTE
Rilevati modesti danni al fogliame da infestazione di bruco americano.







# CITTA' DI PIAZZOLA SUL BRENTA

(Provincia di Padova)

35016 - Viale Silvestro Camerini n° 3 - C.F. 80009670284 - P.IVA 00962850285

## SCHEDA DI RILIEVO FITOSANITARIO - METODO V.T.A.

<b>Codice:</b> 00159	<b>Specie:</b> Platanus acerifolia	<b>Rilevatore:</b> S.Sgrò - S.Luison	<b>Data:</b> 08/09/2016
----------------------	------------------------------------	--------------------------------------	-------------------------

CARATTERISTICHE DEL SITO	
<b>Posizione urbanistica:</b> centrale	<b>Nome sito:</b> Viale S. Camerini
<b>Tipologia sito:</b> alberata stradale	<b>Stazione:</b> pieno campo
<b>Posizione:</b> filare	<b>Posizione sociale:</b> dominante
<b>Interferenze (conflitti):</b>	

CARATTERISTICHE FISIONOMICHE	
<b>Diametro tronco(cm):</b> 36	<b>Circonferenza (cm):</b> 113,09
<b>Classe di altezza (m):</b> 10-15	<b>Altezza primo palco (m):</b> 3,50
<b>Diametro chioma (m):</b> 8	<b>Monumentalità:</b> No
<b>Anno impianto:</b>	


	ALTERAZIONI E DIFETTI DELLA PIANTA	GIUDIZIO
<b>RADICI E CONTRAFFORTI</b>	affioranti, avventizie/reiterazione, avvolgenti	discreto
<b>COLLETTO</b>	allargato, rigonfiamenti/bombature, riscoppi	
<b>FUSTO E CASTELLO</b>	ferita/e aperta/e, ferita/e cicatrizzata/e, riscoppi	discreto
<b>CHIOMA E RAMI</b>	monconi secchi, riscoppi, ferita/e aperta/e, ferita/e cicatrizzata/e, seccumi interni, capitozzatura branche/rami, capitozzatura cimale	discreto
<b>Quadro fitosanitario riassuntivo:</b> Modesto: albero di modesto vigore, ferite mal cicatrizzate e presenza di gravi attacchi parassitari		

STIMA DEL RISCHIO	
<b>Bersaglio:</b> strada	<b>Classe fitostatica:</b> C
<b>Indice di rischio (I.R. = DANNO X BERSAGLIO):</b> medio	<b>Monitoraggio/ricontrollo:</b> 5 anni

INDAGINI STRUMENTALI ESEGUITE					
MARTELLO	Si				
RESISTOGRAPH	<b>Nome</b> 00159_R1	<b>Zona</b> Colletto	<b>Posizione</b> 100 E	<b>H da terra (cm)</b> 30	<b>Inclinazione</b> 0
TOMOGRAFIA	No				
PROVA DI TRAZIONE	No				

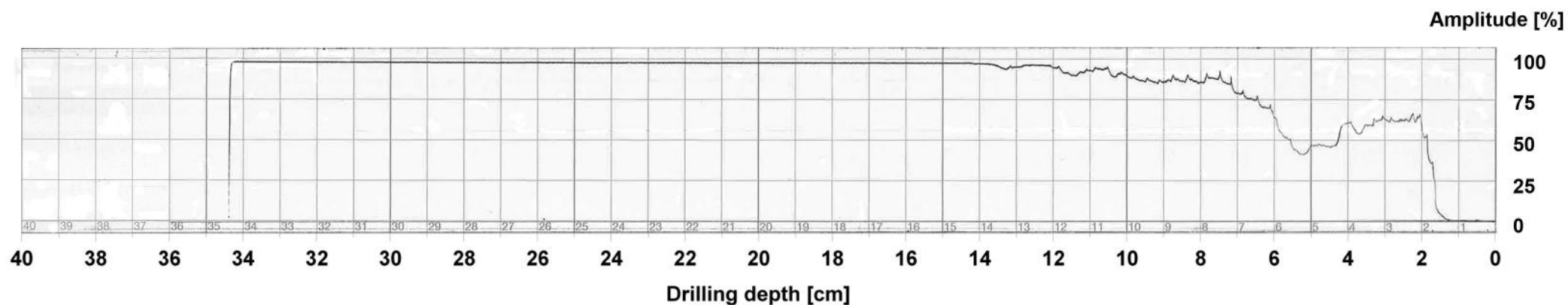
INTERVENTI SUL SOGGETTO
potatura di contenimento, eliminazione riscoppi

NOTE
Pollone al colletto lato ovest (lato strada) a 250° (si consiglia di rimuoverlo).



## Measuring / object data

Measurement no. :	1	Tilt :	0°	Name :	00159_R1
Drilling depth :	34,46 cm	Avg. curve :	off		
Wood species :	Soft (1)	Diameter :	36,0 cm		
ID number :	000000000000	Level :	30,0 cm		
Date :	08.09.2016	Direction :	100° E		
Time :	10:34:11	Object species :	Platanus hybrida		
Advance :	64 cm/min	Location :	Colletto		



## Comment

Tracciato non evidenzia alterazioni dei tessuti legnosi, giudizio buono



# CITTA' DI PIAZZOLA SUL BRENTA

(Provincia di Padova)

35016 - Viale Silvestro Camerini n° 3 - C.F. 80009670284 - P.IVA 00962850285

## SCHEDA DI RILIEVO FITOSANITARIO - METODO V.T.A.

<b>Codice:</b> 00160	<b>Specie:</b> Platanus acerifolia
----------------------	------------------------------------

<b>Rilevatore:</b> S.Sgrò - S.Luison	<b>Data:</b> 08/09/2016
--------------------------------------	-------------------------

CARATTERISTICHE DEL SITO	
<b>Posizione urbanistica:</b> centrale	<b>Nome sito:</b> Viale S. Camerini
<b>Tipologia sito:</b> alberata stradale	<b>Stazione:</b> pieno campo
<b>Posizione:</b> filare	<b>Posizione sociale:</b> dominante
<b>Interferenze (conflitti):</b>	

CARATTERISTICHE FISIONOMICHE	
<b>Diametro tronco(cm):</b> 92	<b>Circonferenza (cm):</b> 289,02
<b>Classe di altezza (m):</b> 16-25	<b>Altezza primo palco (m):</b> 5
<b>Diametro chioma (m):</b> 15	<b>Monumentalità:</b> No
<b>Anno impianto:</b>	

	ALTERAZIONI E DIFETTI DELLA PIANTA	GIUDIZIO
<b>RADICI E CONTRAFFORTI</b>	affioranti, avventizie/reiterazione, avvolgenti	discreto
<b>COLLETTO</b>	allargato	
<b>FUSTO E CASTELLO</b>	bombature/rigonfiamenti, ferita/e aperta/e, ferita/e cicatrizzata/e, riscoppi	discreto
<b>CHIOMA E RAMI</b>	riscoppi, ferita/e aperta/e, ferita/e cicatrizzata/e, seccumi interni, capitozzatura branche/rami, capitozzatura cimale	discreto
<b>Quadro fitosanitario riassuntivo:</b> Modesto: albero di modesto vigore, ferite mal cicatrizzate e presenza di gravi attacchi parassitari		

STIMA DEL RISCHIO	
<b>Bersaglio:</b> strada	<b>Classe fitostatica:</b> C
<b>Indice di rischio (I.R. = DANNO X BERSAGLIO):</b> medio	<b>Monitoraggio/ricontrollo:</b> 5 anni

INDAGINI STRUMENTALI ESEGUITE	
MARTELLO	Si
RESISTOGRAPH	No
TOMOGRAFIA	No
PROVA DI TRAZIONE	No

INTERVENTI SUL SOGGETTO
potatura di contenimento

NOTE
Radice avvolgente (non ancora strozzante) lato sud-ovest.





# CITTA' DI PIAZZOLA SUL BRENTA

(Provincia di Padova)

35016 - Viale Silvestro Camerini n° 3 - C.F. 80009670284 - P.IVA 00962850285

## SCHEDA DI RILIEVO FITOSANITARIO - METODO V.T.A.

<b>Codice:</b> 00161	<b>Specie:</b> Platanus acerifolia
----------------------	------------------------------------

<b>Rilevatore:</b> S.Sgrò - S.Luison	<b>Data:</b> 08/09/2016
--------------------------------------	-------------------------

CARATTERISTICHE DEL SITO	
<b>Posizione urbanistica:</b> centrale	<b>Nome sito:</b> Viale S. Camerini
<b>Tipologia sito:</b> alberata stradale	<b>Stazione:</b> pieno campo
<b>Posizione:</b> filare	<b>Posizione sociale:</b> dominante
<b>Interferenze (conflitti):</b> linee aeree	

CARATTERISTICHE FISIONOMICHE	
<b>Diametro tronco(cm):</b> 89	<b>Circonferenza (cm):</b> 279,60
<b>Classe di altezza (m):</b> 10-15	<b>Altezza primo palco (m):</b> 2,50
<b>Diametro chioma (m):</b> 9	<b>Monumentalità:</b> No
<b>Anno impianto:</b>	

	ALTERAZIONI E DIFETTI DELLA PIANTA	GIUDIZIO
<b>RADICI E CONTRAFFORTI</b>		discreto
<b>COLLETTO</b>	depressioni	
<b>FUSTO E CASTELLO</b>	bombature/rigonfiamenti, riscoppi	grave
<b>CHIOMA E RAMI</b>	riscoppi, clorosi, ferita/e aperta/e, ferita/e cicatrizzata/e, microfillia, seccumi distali, seccumi interni, trasparenza, capitozzatura branche/rami, capitozzatura cimale	molto grave
<b>Quadro fitosanitario riassuntivo:</b> Molto grave: albero morto o quasi interamente secco		

STIMA DEL RISCHIO	
<b>Bersaglio:</b> strada	<b>Classe fitostatica:</b> D
<b>Indice di rischio (I.R. = DANNO X BERSAGLIO):</b> medio	<b>Monitoraggio/riconrollo:</b> nd

INDAGINI STRUMENTALI ESEGUITE	
<b>MARTELLO</b>	Si
<b>RESISTOGRAPH</b>	No
<b>TOMOGRAFIA</b>	No
<b>PROVA DI TRAZIONE</b>	No

INTERVENTI SUL SOGGETTO
abbattimento



NOTE
Albero quasi interamente secco. L individuo si trova in una avanzata fase di deperimento; aspettative di vita del soggetto drasticamente ridotte.



# CITTA' DI PIAZZOLA SUL BRENTA

(Provincia di Padova)

35016 - Viale Silvestro Camerini n° 3 - C.F. 80009670284 - P.IVA 00962850285

## SCHEDA DI RILIEVO FITOSANITARIO - METODO V.T.A.

<b>Codice:</b> 00162	<b>Specie:</b> Platanus acerifolia	<b>Rilevatore:</b> S.Sgrò - S.Luison	<b>Data:</b> 08/09/2016
----------------------	------------------------------------	--------------------------------------	-------------------------

CARATTERISTICHE DEL SITO	
<b>Posizione urbanistica:</b> centrale	<b>Nome sito:</b> Viale S. Camerini
<b>Tipologia sito:</b> alberata stradale	<b>Stazione:</b> pieno campo
<b>Posizione:</b> filare	<b>Posizione sociale:</b> sottoposta
<b>Interferenze (conflitti):</b>	

CARATTERISTICHE FISIONOMICHE	
<b>Diametro tronco(cm):</b> 65	<b>Circonferenza (cm):</b> 204,20
<b>Classe di altezza (m):</b> <9	<b>Altezza primo palco (m):</b> 6
<b>Diametro chioma (m):</b> 0	<b>Monumentalità:</b> No
<b>Anno impianto:</b>	


	ALTERAZIONI E DIFETTI DELLA PIANTA	GIUDIZIO
<b>RADICI E CONTRAFFORTI</b>		molto grave
<b>COLLETTO</b>	carie, carpofori	
<b>FUSTO E CASTELLO</b>		molto grave
<b>CHIOMA E RAMI</b>		molto grave
<b>Quadro fitosanitario riassuntivo:</b> Molto grave: albero morto o quasi interamente secco		

STIMA DEL RISCHIO	
<b>Bersaglio:</b> strada	<b>Classe fitostatica:</b> D
<b>Indice di rischio (I.R. = DANNO X BERSAGLIO):</b> elevato	<b>Monitoraggio/ricontrollo:</b> nd

INDAGINI STRUMENTALI ESEGUITE	
<b>MARTELLO</b>	Si
<b>RESISTOGRAPH</b>	No
<b>TOMOGRAFIA</b>	No
<b>PROVA DI TRAZIONE</b>	No

INTERVENTI SUL SOGGETTO
abbattimento

NOTE
Carpofori al colletto lato nord-est (Ganoderma spp.). Albero morto.





# CITTA' DI PIAZZOLA SUL BRENTA

(Provincia di Padova)

35016 - Viale Silvestro Camerini n° 3 - C.F. 80009670284 - P.IVA 00962850285

## SCHEDA DI RILIEVO FITOSANITARIO - METODO V.T.A.

<b>Codice:</b> 00163	<b>Specie:</b> Platanus acerifolia
----------------------	------------------------------------

<b>Rilevatore:</b> S.Sgrò - S.Luison	<b>Data:</b> 08/09/2016
--------------------------------------	-------------------------

### CARATTERISTICHE DEL SITO

<b>Posizione urbanistica:</b> centrale	<b>Nome sito:</b> Viale S. Camerini
<b>Tipologia sito:</b> alberata stradale	<b>Stazione:</b> pieno campo
<b>Posizione:</b> filare	<b>Posizione sociale:</b> sottoposta
<b>Interferenze (conflitti):</b>	

### CARATTERISTICHE FISIONOMICHE

<b>Diametro tronco (cm):</b> 77	<b>Circonferenza (cm):</b> 241,90
<b>Classe di altezza (m):</b> <9	<b>Altezza primo palco (m):</b> 0
<b>Diametro chioma (m):</b> 0	<b>Monumentalità:</b> No
<b>Anno impianto:</b>	

	ALTERAZIONI E DIFETTI DELLA PIANTA	GIUDIZIO
<b>RADICI E CONTRAFFORTI</b>		molto grave
<b>COLLETTO</b>	carie, carpofori	
<b>FUSTO E CASTELLO</b>		molto grave
<b>CHIOMA E RAMI</b>		molto grave
<b>Quadro fitosanitario riassuntivo:</b> Molto grave: albero morto o quasi interamente secco		

### STIMA DEL RISCHIO

<b>Bersaglio:</b> strada	<b>Classe fitostatica:</b> D
<b>Indice di rischio (I.R. = DANNO X BERSAGLIO):</b> elevato	<b>Monitoraggio/ricontrollo:</b> nd

### INDAGINI STRUMENTALI ESEGUITE

<b>MARTELLO</b>	Si
<b>RESISTOGRAPH</b>	No
<b>TOMOGRAFIA</b>	No
<b>PROVA DI TRAZIONE</b>	No

### INTERVENTI SUL SOGGETTO

abbattimento
--------------

### NOTE

Carpofori al colletto lato nord-est (Ganoderma spp.). Albero morto.
---

### FOTO





# CITTA' DI PIAZZOLA SUL BRENTA

(Provincia di Padova)

35016 - Viale Silvestro Camerini n° 3 - C.F. 80009670284 - P.IVA 00962850285

## SCHEDA DI RILIEVO FITOSANITARIO - METODO V.T.A.

**Codice:** 00164      **Specie:** Carpinus betulus

**Rilevatore:** S.Sgrò - S.Luison      **Data:** 24/06/2016

### CARATTERISTICHE DEL SITO

<b>Posizione urbanistica:</b> centrale	<b>Nome sito:</b> Giardini Piazza P. Camerini
<b>Tipologia sito:</b> giardino	<b>Stazione:</b> pieno campo
<b>Posizione:</b> filare	<b>Posizione sociale:</b> codominante
<b>Interferenze (conflitti):</b>	

### CARATTERISTICHE FISIONOMICHE

<b>Diametro tronco (cm):</b>	<b>Circonferenza (cm):</b>
<b>Classe di altezza (m):</b> 10-15	<b>Altezza primo palco (m):</b>
<b>Diametro chioma (m):</b>	<b>Monumentalità:</b> No
<b>Anno impianto:</b>	

	ALTERAZIONI E DIFETTI DELLA PIANTA	GIUDIZIO
<b>RADICI E CONTRAFFORTI</b>		buono
<b>COLLETTO</b>		
<b>FUSTO E CASTELLO</b>		buono
<b>CHIOMA E RAMI</b>		buono

**Quadro fitosanitario riassuntivo:** Discreto: albero di discreto vigore, ferite lievi ed in corso di cicatrizzazione, attacchi parassitari limitati

### STIMA DEL RISCHIO

<b>Bersaglio:</b> aree di sosta, percorso	<b>Classe fitostatica:</b> B
<b>Indice di rischio (I.R. = DANNO X BERSAGLIO):</b> basso	<b>Monitoraggio/ricontrollo:</b> 5 anni

### INDAGINI STRUMENTALI ESEGUITE

MARTELLO	No
RESISTOGRAPH	No
TOMOGRAFIA	No
PROVA DI TRAZIONE	No

### INTERVENTI SUL SOGGETTO

nessuno

### FOTO

Foto non presente

### NOTE



# CITTA' DI PIAZZOLA SUL BRENTA

(Provincia di Padova)

35016 - Viale Silvestro Camerini n° 3 - C.F. 80009670284 - P.IVA 00962850285

## SCHEDA DI RILIEVO FITOSANITARIO - METODO V.T.A.

**Codice:** 00165      **Specie:** Carpinus betulus

**Rilevatore:** S.Sgrò - S.Luison      **Data:** 24/06/2016

### CARATTERISTICHE DEL SITO

<b>Posizione urbanistica:</b> centrale	<b>Nome sito:</b> Giardini Piazza P. Camerini
<b>Tipologia sito:</b> giardino	<b>Stazione:</b> pieno campo
<b>Posizione:</b> filare	<b>Posizione sociale:</b> codominante
<b>Interferenze (conflitti):</b>	

### CARATTERISTICHE FISIONOMICHE

<b>Diametro tronco (cm):</b>	<b>Circonferenza (cm):</b>
<b>Classe di altezza (m):</b> 10-15	<b>Altezza primo palco (m):</b>
<b>Diametro chioma (m):</b>	<b>Monumentalità:</b> No
<b>Anno impianto:</b>	

	ALTERAZIONI E DIFETTI DELLA PIANTA	GIUDIZIO
<b>RADICI E CONTRAFFORTI</b>		buono
<b>COLLETTO</b>		
<b>FUSTO E CASTELLO</b>		buono
<b>CHIOMA E RAMI</b>		buono

**Quadro fitosanitario riassuntivo:** Discreto: albero di discreto vigore, ferite lievi ed in corso di cicatrizzazione, attacchi parassitari limitati

### STIMA DEL RISCHIO

<b>Bersaglio:</b> aree di sosta, percorso	<b>Classe fitostatica:</b> B
<b>Indice di rischio (I.R. = DANNO X BERSAGLIO):</b> basso	<b>Monitoraggio/ricontrollo:</b> 5 anni

### INDAGINI STRUMENTALI ESEGUITE

MARTELLO	No
RESISTOGRAPH	No
TOMOGRAFIA	No
PROVA DI TRAZIONE	No

### INTERVENTI SUL SOGGETTO

nessuno

### FOTO

Foto non presente

### NOTE





# CITTA' DI PIAZZOLA SUL BRENTA

(Provincia di Padova)

35016 - Viale Silvestro Camerini n° 3 - C.F. 80009670284 - P.IVA 00962850285

## SCHEDA DI RILIEVO FITOSANITARIO - METODO V.T.A.

<b>Codice:</b> 00166	<b>Specie:</b> Carpinus betulus
----------------------	---------------------------------

<b>Rilevatore:</b> S.Sgrò - S.Luison	<b>Data:</b> 24/06/2016
--------------------------------------	-------------------------

CARATTERISTICHE DEL SITO	
<b>Posizione urbanistica:</b> centrale	<b>Nome sito:</b> Giardini Piazza P. Camerini
<b>Tipologia sito:</b> giardino	<b>Stazione:</b> pieno campo
<b>Posizione:</b> filare	<b>Posizione sociale:</b> codominante
<b>Interferenze (conflitti):</b>	

CARATTERISTICHE FISIONOMICHE	
<b>Diametro tronco (cm):</b>	<b>Circonferenza (cm):</b>
<b>Classe di altezza (m):</b> 10-15	<b>Altezza primo palco (m):</b>
<b>Diametro chioma (m):</b>	<b>Monumentalità:</b> No
<b>Anno impianto:</b>	

	ALTERAZIONI E DIFETTI DELLA PIANTA	GIUDIZIO
<b>RADICI E CONTRAFFORTI</b>		buono
<b>COLLETTO</b>		
<b>FUSTO E CASTELLO</b>		buono
<b>CHIOMA E RAMI</b>		buono

**Quadro fitosanitario riassuntivo:** Discreto: albero di discreto vigore, ferite lievi ed in corso di cicatrizzazione, attacchi parassitari limitati

STIMA DEL RISCHIO	
<b>Bersaglio:</b> aree di sosta, percorso	<b>Classe fitostatica:</b> B
<b>Indice di rischio (I.R. = DANNO X BERSAGLIO):</b> basso	<b>Monitoraggio/ricontrollo:</b> 5 anni

INDAGINI STRUMENTALI ESEGUITE	
MARTELLO	No
RESISTOGRAPH	No
TOMOGRAFIA	No
PROVA DI TRAZIONE	No

INTERVENTI SUL SOGGETTO
nessuno

FOTO
Foto non presente

NOTE



# CITTA' DI PIAZZOLA SUL BRENTA

(Provincia di Padova)

35016 - Viale Silvestro Camerini n° 3 - C.F. 80009670284 - P.IVA 00962850285

## SCHEDA DI RILIEVO FITOSANITARIO - METODO V.T.A.

<b>Codice:</b> 00167	<b>Specie:</b> Carpinus betulus	<b>Rilevatore:</b> S.Sgrò - S.Luison	<b>Data:</b> 24/06/2016
----------------------	---------------------------------	--------------------------------------	-------------------------

CARATTERISTICHE DEL SITO	
<b>Posizione urbanistica:</b> centrale	<b>Nome sito:</b> Giardini Piazza P. Camerini
<b>Tipologia sito:</b> giardino	<b>Stazione:</b> pieno campo
<b>Posizione:</b> filare	<b>Posizione sociale:</b> codominante
<b>Interferenze (conflitti):</b>	

CARATTERISTICHE FISIONOMICHE	
<b>Diametro tronco(cm):</b>	<b>Circonferenza (cm):</b>
<b>Classe di altezza (m):</b> 10-15	<b>Altezza primo palco (m):</b>
<b>Diametro chioma (m):</b>	<b>Monumentalità:</b> No
<b>Anno impianto:</b>	

	ALTERAZIONI E DIFETTI DELLA PIANTA	GIUDIZIO
<b>RADICI E CONTRAFFORTI</b>		buono
<b>COLLETTO</b>		
<b>FUSTO E CASTELLO</b>		buono
<b>CHIOMA E RAMI</b>		buono
<b>Quadro fitosanitario riassuntivo:</b> Discreto: albero di discreto vigore, ferite lievi ed in corso di cicatrizzazione, attacchi parassitari limitati		

STIMA DEL RISCHIO	
<b>Bersaglio:</b> aree di sosta, percorso	<b>Classe fitostatica:</b> B
<b>Indice di rischio (I.R. = DANNO X BERSAGLIO):</b> basso	<b>Monitoraggio/ricontrollo:</b> 5 anni

INDAGINI STRUMENTALI ESEGUITE	
MARTELLO	No
RESISTOGRAPH	No
TOMOGRAFIA	No
PROVA DI TRAZIONE	No

INTERVENTI SUL SOGGETTO
nessuno

FOTO
Foto non presente

NOTE



# CITTA' DI PIAZZOLA SUL BRENTA

(Provincia di Padova)

35016 - Viale Silvestro Camerini n° 3 - C.F. 80009670284 - P.IVA 00962850285

## SCHEDA DI RILIEVO FITOSANITARIO - METODO V.T.A.

<b>Codice:</b> 00168	<b>Specie:</b> Carpinus betulus
----------------------	---------------------------------

<b>Rilevatore:</b> S.Sgrò - S.Luison	<b>Data:</b> 24/06/2016
--------------------------------------	-------------------------

CARATTERISTICHE DEL SITO	
<b>Posizione urbanistica:</b> centrale	<b>Nome sito:</b> Giardini Piazza P. Camerini
<b>Tipologia sito:</b> giardino	<b>Stazione:</b> pieno campo
<b>Posizione:</b> filare	<b>Posizione sociale:</b> codominante
<b>Interferenze (conflitti):</b>	

CARATTERISTICHE FISIONOMICHE	
<b>Diametro tronco(cm):</b>	<b>Circonferenza (cm):</b>
<b>Classe di altezza (m):</b> 10-15	<b>Altezza primo palco (m):</b>
<b>Diametro chioma (m):</b>	<b>Monumentalità:</b> No
<b>Anno impianto:</b>	

	ALTERAZIONI E DIFETTI DELLA PIANTA	GIUDIZIO
<b>RADICI E CONTRAFFORTI</b>		buono
<b>COLLETTO</b>		
<b>FUSTO E CASTELLO</b>		buono
<b>CHIOMA E RAMI</b>	seccumi interni	buono

**Quadro fitosanitario riassuntivo:** Discreto: albero di discreto vigore, ferite lievi ed in corso di cicatrizzazione, attacchi parassitari limitati

STIMA DEL RISCHIO	
<b>Bersaglio:</b> aree di sosta, percorso	<b>Classe fitostatica:</b> B
<b>Indice di rischio (I.R. = DANNO X BERSAGLIO):</b> basso	<b>Monitoraggio/riconrollo:</b> 5 anni

INDAGINI STRUMENTALI ESEGUITE	
MARTELLO	No
RESISTOGRAPH	No
TOMOGRAFIA	No
PROVA DI TRAZIONE	No

INTERVENTI SUL SOGGETTO
rimonda del secco

FOTO
Foto non presente

NOTE



# CITTA' DI PIAZZOLA SUL BRENTA

(Provincia di Padova)

35016 - Viale Silvestro Camerini n° 3 - C.F. 80009670284 - P.IVA 00962850285

## SCHEDA DI RILIEVO FITOSANITARIO - METODO V.T.A.

<b>Codice:</b> 00169	<b>Specie:</b> Carpinus betulus	<b>Rilevatore:</b> S.Sgrò - S.Luison	<b>Data:</b> 24/06/2016
----------------------	---------------------------------	--------------------------------------	-------------------------

CARATTERISTICHE DEL SITO	
<b>Posizione urbanistica:</b> centrale	<b>Nome sito:</b> Giardini Piazza P. Camerini
<b>Tipologia sito:</b> giardino	<b>Stazione:</b> pieno campo
<b>Posizione:</b> filare	<b>Posizione sociale:</b> codominante
<b>Interferenze (conflitti):</b>	

CARATTERISTICHE FISIONOMICHE	
<b>Diametro tronco(cm):</b>	<b>Circonferenza (cm):</b>
<b>Classe di altezza (m):</b> 10-15	<b>Altezza primo palco (m):</b>
<b>Diametro chioma (m):</b>	<b>Monumentalità:</b> No
<b>Anno impianto:</b>	

	ALTERAZIONI E DIFETTI DELLA PIANTA	GIUDIZIO
<b>RADICI E CONTRAFFORTI</b>		buono
<b>COLLETTO</b>		
<b>FUSTO E CASTELLO</b>		buono
<b>CHIOMA E RAMI</b>		buono

**Quadro fitosanitario riassuntivo:** Discreto: albero di discreto vigore, ferite lievi ed in corso di cicatrizzazione, attacchi parassitari limitati

STIMA DEL RISCHIO	
<b>Bersaglio:</b> aree di sosta, percorso	<b>Classe fitostatica:</b> B
<b>Indice di rischio (I.R. = DANNO X BERSAGLIO):</b> basso	<b>Monitoraggio/ricontrollo:</b> 5 anni

INDAGINI STRUMENTALI ESEGUITE	
MARTELLO	No
RESISTOGRAPH	No
TOMOGRAFIA	No
PROVA DI TRAZIONE	No

INTERVENTI SUL SOGGETTO
nessuno

FOTO
Foto non presente

NOTE



# CITTA' DI PIAZZOLA SUL BRENTA

(Provincia di Padova)

35016 - Viale Silvestro Camerini n° 3 - C.F. 80009670284 - P.IVA 00962850285

## SCHEDA DI RILIEVO FITOSANITARIO - METODO V.T.A.

<b>Codice:</b> 00170	<b>Specie:</b> Carpinus betulus
----------------------	---------------------------------

<b>Rilevatore:</b> S.Sgrò - S.Luison	<b>Data:</b> 24/06/2016
--------------------------------------	-------------------------

CARATTERISTICHE DEL SITO	
<b>Posizione urbanistica:</b> centrale	<b>Nome sito:</b> Giardini Piazza P. Camerini
<b>Tipologia sito:</b> giardino	<b>Stazione:</b> pieno campo
<b>Posizione:</b> filare	<b>Posizione sociale:</b> codominante
<b>Interferenze (conflitti):</b>	

CARATTERISTICHE FISIONOMICHE	
<b>Diametro tronco(cm):</b>	<b>Circonferenza (cm):</b>
<b>Classe di altezza (m):</b> 10-15	<b>Altezza primo palco (m):</b>
<b>Diametro chioma (m):</b>	<b>Monumentalità:</b> No
<b>Anno impianto:</b>	

	ALTERAZIONI E DIFETTI DELLA PIANTA	GIUDIZIO
<b>RADICI E CONTRAFFORTI</b>		buono
<b>COLLETTO</b>		
<b>FUSTO E CASTELLO</b>		buono
<b>CHIOMA E RAMI</b>	seccumi interni	buono

**Quadro fitosanitario riassuntivo:** Discreto: albero di discreto vigore, ferite lievi ed in corso di cicatrizzazione, attacchi parassitari limitati

STIMA DEL RISCHIO	
<b>Bersaglio:</b> aree di sosta, percorso	<b>Classe fitostatica:</b> B
<b>Indice di rischio (I.R. = DANNO X BERSAGLIO):</b> basso	<b>Monitoraggio/ricontrollo:</b> 5 anni

INDAGINI STRUMENTALI ESEGUITE	
MARTELLO	No
RESISTOGRAPH	No
TOMOGRAFIA	No
PROVA DI TRAZIONE	No

INTERVENTI SUL SOGGETTO
rimonda del secco

FOTO
Foto non presente

NOTE



# CITTA' DI PIAZZOLA SUL BRENTA

(Provincia di Padova)

35016 - Viale Silvestro Camerini n° 3 - C.F. 80009670284 - P.IVA 00962850285

## SCHEDA DI RILIEVO FITOSANITARIO - METODO V.T.A.

<b>Codice:</b> 00171	<b>Specie:</b> Carpinus betulus
----------------------	---------------------------------

<b>Rilevatore:</b> S.Sgrò - S.Luison	<b>Data:</b> 24/06/2016
--------------------------------------	-------------------------

CARATTERISTICHE DEL SITO	
<b>Posizione urbanistica:</b> centrale	<b>Nome sito:</b> Giardini Piazza P. Camerini
<b>Tipologia sito:</b> giardino	<b>Stazione:</b> pieno campo
<b>Posizione:</b> filare	<b>Posizione sociale:</b> codominante
<b>Interferenze (conflitti):</b>	

CARATTERISTICHE FISIONOMICHE	
<b>Diametro tronco(cm):</b>	<b>Circonferenza (cm):</b>
<b>Classe di altezza (m):</b> 10-15	<b>Altezza primo palco (m):</b>
<b>Diametro chioma (m):</b>	<b>Monumentalità:</b> No
<b>Anno impianto:</b>	

	ALTERAZIONI E DIFETTI DELLA PIANTA	GIUDIZIO
<b>RADICI E CONTRAFFORTI</b>		buono
<b>COLLETTO</b>		
<b>FUSTO E CASTELLO</b>		buono
<b>CHIOMA E RAMI</b>	seccumi interni	buono

**Quadro fitosanitario riassuntivo:** Discreto: albero di discreto vigore, ferite lievi ed in corso di cicatrizzazione, attacchi parassitari limitati

STIMA DEL RISCHIO	
<b>Bersaglio:</b> aree di sosta, percorso	<b>Classe fitostatica:</b> B
<b>Indice di rischio (I.R. = DANNO X BERSAGLIO):</b> basso	<b>Monitoraggio/riconrollo:</b> 5 anni

INDAGINI STRUMENTALI ESEGUITE	
MARTELLO	No
RESISTOGRAPH	No
TOMOGRAFIA	No
PROVA DI TRAZIONE	No

INTERVENTI SUL SOGGETTO
rimonda del secco

FOTO
Foto non presente

NOTE



# CITTA' DI PIAZZOLA SUL BRENTA

(Provincia di Padova)

35016 - Viale Silvestro Camerini n° 3 - C.F. 80009670284 - P.IVA 00962850285

## SCHEDA DI RILIEVO FITOSANITARIO - METODO V.T.A.

**Codice:** 00172      **Specie:** Carpinus betulus

**Rilevatore:** S.Sgrò - S.Luison      **Data:** 24/06/2016

### CARATTERISTICHE DEL SITO

<b>Posizione urbanistica:</b> centrale	<b>Nome sito:</b> Giardini Piazza P. Camerini
<b>Tipologia sito:</b> giardino	<b>Stazione:</b> pieno campo
<b>Posizione:</b> filare	<b>Posizione sociale:</b> codominante
<b>Interferenze (conflitti):</b>	

### CARATTERISTICHE FISIONOMICHE

<b>Diametro tronco (cm):</b>	<b>Circonferenza (cm):</b>
<b>Classe di altezza (m):</b> 10-15	<b>Altezza primo palco (m):</b>
<b>Diametro chioma (m):</b>	<b>Monumentalità:</b> No
<b>Anno impianto:</b>	

	ALTERAZIONI E DIFETTI DELLA PIANTA	GIUDIZIO
<b>RADICI E CONTRAFFORTI</b>		buono
<b>COLLETTO</b>		
<b>FUSTO E CASTELLO</b>		buono
<b>CHIOMA E RAMI</b>		buono

**Quadro fitosanitario riassuntivo:** Discreto: albero di discreto vigore, ferite lievi ed in corso di cicatrizzazione, attacchi parassitari limitati

### STIMA DEL RISCHIO

<b>Bersaglio:</b> aree di sosta, percorso	<b>Classe fitostatica:</b> B
<b>Indice di rischio (I.R. = DANNO X BERSAGLIO):</b> basso	<b>Monitoraggio/ricontrollo:</b> 5 anni

### INDAGINI STRUMENTALI ESEGUITE

<b>MARTELLO</b>	No
<b>RESISTOGRAPH</b>	No
<b>TOMOGRAFIA</b>	No
<b>PROVA DI TRAZIONE</b>	No

### INTERVENTI SUL SOGGETTO

nessuno

### FOTO

Foto non presente

### NOTE



# CITTA' DI PIAZZOLA SUL BRENTA

(Provincia di Padova)

35016 - Viale Silvestro Camerini n° 3 - C.F. 80009670284 - P.IVA 00962850285

## SCHEDA DI RILIEVO FITOSANITARIO - METODO V.T.A.

**Codice:** 00173      **Specie:** Carpinus betulus

**Rilevatore:** S.Sgrò - S.Luison      **Data:** 24/06/2016

### CARATTERISTICHE DEL SITO

<b>Posizione urbanistica:</b> centrale	<b>Nome sito:</b> Giardini Piazza P. Camerini
<b>Tipologia sito:</b> giardino	<b>Stazione:</b> pieno campo
<b>Posizione:</b> filare	<b>Posizione sociale:</b> codominante
<b>Interferenze (conflitti):</b>	

### CARATTERISTICHE FISIONOMICHE

<b>Diametro tronco (cm):</b>	<b>Circonferenza (cm):</b>
<b>Classe di altezza (m):</b> 10-15	<b>Altezza primo palco (m):</b>
<b>Diametro chioma (m):</b>	<b>Monumentalità:</b> No
<b>Anno impianto:</b>	

	ALTERAZIONI E DIFETTI DELLA PIANTA	GIUDIZIO
<b>RADICI E CONTRAFFORTI</b>		buono
<b>COLLETTO</b>		
<b>FUSTO E CASTELLO</b>		buono
<b>CHIOMA E RAMI</b>		buono

**Quadro fitosanitario riassuntivo:** Discreto: albero di discreto vigore, ferite lievi ed in corso di cicatrizzazione, attacchi parassitari limitati

### STIMA DEL RISCHIO

<b>Bersaglio:</b> aree di sosta, percorso	<b>Classe fitostatica:</b> B
<b>Indice di rischio (I.R. = DANNO X BERSAGLIO):</b> basso	<b>Monitoraggio/ricontrollo:</b> 5 anni

### INDAGINI STRUMENTALI ESEGUITE

MARTELLO	No
RESISTOGRAPH	No
TOMOGRAFIA	No
PROVA DI TRAZIONE	No

### INTERVENTI SUL SOGGETTO

nessuno

### FOTO

Foto non presente

### NOTE





# CITTA' DI PIAZZOLA SUL BRENTA

(Provincia di Padova)

35016 - Viale Silvestro Camerini n° 3 - C.F. 80009670284 - P.IVA 00962850285

## SCHEDA DI RILIEVO FITOSANITARIO - METODO V.T.A.

**Codice:** 00174      **Specie:** Carpinus betulus

**Rilevatore:** S.Sgrò - S.Luison      **Data:** 24/06/2016

### CARATTERISTICHE DEL SITO

<b>Posizione urbanistica:</b> centrale	<b>Nome sito:</b> Giardini Piazza P. Camerini
<b>Tipologia sito:</b> giardino	<b>Stazione:</b> pieno campo
<b>Posizione:</b> filare	<b>Posizione sociale:</b> codominante
<b>Interferenze (conflitti):</b>	

### CARATTERISTICHE FISIONOMICHE

<b>Diametro tronco(cm):</b>	<b>Circonferenza (cm):</b>
<b>Classe di altezza (m):</b> 10-15	<b>Altezza primo palco (m):</b>
<b>Diametro chioma (m):</b>	<b>Monumentalità:</b> No
<b>Anno impianto:</b>	

	ALTERAZIONI E DIFETTI DELLA PIANTA	GIUDIZIO
<b>RADICI E CONTRAFFORTI</b>		buono
<b>COLLETTO</b>		
<b>FUSTO E CASTELLO</b>		buono
<b>CHIOMA E RAMI</b>		buono

**Quadro fitosanitario riassuntivo:** Discreto: albero di discreto vigore, ferite lievi ed in corso di cicatrizzazione, attacchi parassitari limitati

### STIMA DEL RISCHIO

<b>Bersaglio:</b> aree di sosta, percorso	<b>Classe fitostatica:</b> B
<b>Indice di rischio (I.R. = DANNO X BERSAGLIO):</b> basso	<b>Monitoraggio/ricontrollo:</b> 5 anni

### INDAGINI STRUMENTALI ESEGUITE

MARTELLO	No
RESISTOGRAPH	No
TOMOGRAFIA	No
PROVA DI TRAZIONE	No

### INTERVENTI SUL SOGGETTO

nessuno

### FOTO

Foto non presente

### NOTE



# CITTA' DI PIAZZOLA SUL BRENTA

(Provincia di Padova)

35016 - Viale Silvestro Camerini n° 3 - C.F. 80009670284 - P.IVA 00962850285

## SCHEDA DI RILIEVO FITOSANITARIO - METODO V.T.A.

<b>Codice:</b> 00175	<b>Specie:</b> Carpinus betulus	<b>Rilevatore:</b> S.Sgrò - S.Luison	<b>Data:</b> 24/06/2016
----------------------	---------------------------------	--------------------------------------	-------------------------

CARATTERISTICHE DEL SITO	
<b>Posizione urbanistica:</b> centrale	<b>Nome sito:</b> Giardini Piazza P. Camerini
<b>Tipologia sito:</b> giardino	<b>Stazione:</b> pieno campo
<b>Posizione:</b> filare	<b>Posizione sociale:</b> codominante
<b>Interferenze (conflitti):</b>	

CARATTERISTICHE FISIONOMICHE	
<b>Diametro tronco(cm):</b>	<b>Circonferenza (cm):</b>
<b>Classe di altezza (m):</b> 10-15	<b>Altezza primo palco (m):</b>
<b>Diametro chioma (m):</b>	<b>Monumentalità:</b> No
<b>Anno impianto:</b>	

	ALTERAZIONI E DIFETTI DELLA PIANTA	GIUDIZIO
<b>RADICI E CONTRAFFORTI</b>		buono
<b>COLLETTO</b>		
<b>FUSTO E CASTELLO</b>		buono
<b>CHIOMA E RAMI</b>		buono

**Quadro fitosanitario riassuntivo:** Discreto: albero di discreto vigore, ferite lievi ed in corso di cicatrizzazione, attacchi parassitari limitati

STIMA DEL RISCHIO	
<b>Bersaglio:</b> aree di sosta, percorso	<b>Classe fitostatica:</b> B
<b>Indice di rischio (I.R. = DANNO X BERSAGLIO):</b> basso	<b>Monitoraggio/ricontrollo:</b> 5 anni

INDAGINI STRUMENTALI ESEGUITE	
MARTELLO	No
RESISTOGRAPH	No
TOMOGRAFIA	No
PROVA DI TRAZIONE	No

INTERVENTI SUL SOGGETTO
nessuno

FOTO
Foto non presente

NOTE



# CITTA' DI PIAZZOLA SUL BRENTA

(Provincia di Padova)

35016 - Viale Silvestro Camerini n° 3 - C.F. 80009670284 - P.IVA 00962850285

## SCHEDA DI RILIEVO FITOSANITARIO - METODO V.T.A.

<b>Codice:</b> 00176	<b>Specie:</b> Carpinus betulus
----------------------	---------------------------------

<b>Rilevatore:</b> S.Sgrò - S.Luison	<b>Data:</b> 24/06/2016
--------------------------------------	-------------------------

CARATTERISTICHE DEL SITO	
<b>Posizione urbanistica:</b> centrale	<b>Nome sito:</b> Giardini Piazza P. Camerini
<b>Tipologia sito:</b> giardino	<b>Stazione:</b> pieno campo
<b>Posizione:</b> filare	<b>Posizione sociale:</b> codominante
<b>Interferenze (conflitti):</b>	

CARATTERISTICHE FISIONOMICHE	
<b>Diametro tronco(cm):</b>	<b>Circonferenza (cm):</b>
<b>Classe di altezza (m):</b> 10-15	<b>Altezza primo palco (m):</b>
<b>Diametro chioma (m):</b>	<b>Monumentalità:</b> No
<b>Anno impianto:</b>	

	ALTERAZIONI E DIFETTI DELLA PIANTA	GIUDIZIO
<b>RADICI E CONTRAFFORTI</b>		buono
<b>COLLETTO</b>		
<b>FUSTO E CASTELLO</b>		buono
<b>CHIOMA E RAMI</b>	seccumi interni	buono

**Quadro fitosanitario riassuntivo:** Discreto: albero di discreto vigore, ferite lievi ed in corso di cicatrizzazione, attacchi parassitari limitati

STIMA DEL RISCHIO	
<b>Bersaglio:</b> aree di sosta, percorso	<b>Classe fitostatica:</b> B
<b>Indice di rischio (I.R. = DANNO X BERSAGLIO):</b> basso	<b>Monitoraggio/ricontrollo:</b> 5 anni

INDAGINI STRUMENTALI ESEGUITE	
MARTELLO	No
RESISTOGRAPH	No
TOMOGRAFIA	No
PROVA DI TRAZIONE	No

INTERVENTI SUL SOGGETTO
rimonda del secco

FOTO
Foto non presente

NOTE



# CITTA' DI PIAZZOLA SUL BRENTA

(Provincia di Padova)

35016 - Viale Silvestro Camerini n° 3 - C.F. 80009670284 - P.IVA 00962850285

## SCHEDA DI RILIEVO FITOSANITARIO - METODO V.T.A.

<b>Codice:</b> 00177	<b>Specie:</b> Carpinus betulus	<b>Rilevatore:</b> S.Sgrò - S.Luison	<b>Data:</b> 24/06/2016
----------------------	---------------------------------	--------------------------------------	-------------------------

CARATTERISTICHE DEL SITO	
<b>Posizione urbanistica:</b> centrale	<b>Nome sito:</b> Giardini Piazza P. Camerini
<b>Tipologia sito:</b> giardino	<b>Stazione:</b> pieno campo
<b>Posizione:</b> filare	<b>Posizione sociale:</b> codominante
<b>Interferenze (conflitti):</b>	

CARATTERISTICHE FISIONOMICHE	
<b>Diametro tronco(cm):</b>	<b>Circonferenza (cm):</b>
<b>Classe di altezza (m):</b> 10-15	<b>Altezza primo palco (m):</b>
<b>Diametro chioma (m):</b>	<b>Monumentalità:</b> No
<b>Anno impianto:</b>	

	ALTERAZIONI E DIFETTI DELLA PIANTA	GIUDIZIO
<b>RADICI E CONTRAFFORTI</b>		buono
<b>COLLETTO</b>		
<b>FUSTO E CASTELLO</b>		buono
<b>CHIOMA E RAMI</b>		buono

**Quadro fitosanitario riassuntivo:** Discreto: albero di discreto vigore, ferite lievi ed in corso di cicatrizzazione, attacchi parassitari limitati

STIMA DEL RISCHIO	
<b>Bersaglio:</b> aree di sosta, percorso	<b>Classe fitostatica:</b> B
<b>Indice di rischio (I.R. = DANNO X BERSAGLIO):</b> basso	<b>Monitoraggio/ricontrollo:</b> 5 anni

INDAGINI STRUMENTALI ESEGUITE	
MARTELLO	No
RESISTOGRAPH	No
TOMOGRAFIA	No
PROVA DI TRAZIONE	No

INTERVENTI SUL SOGGETTO
nessuno

FOTO
Foto non presente

NOTE



# CITTA' DI PIAZZOLA SUL BRENTA

(Provincia di Padova)

35016 - Viale Silvestro Camerini n° 3 - C.F. 80009670284 - P.IVA 00962850285

## SCHEDA DI RILIEVO FITOSANITARIO - METODO V.T.A.

<b>Codice:</b> 00178	<b>Specie:</b> Carpinus betulus
----------------------	---------------------------------

<b>Rilevatore:</b> S.Sgrò - S.Luison	<b>Data:</b> 24/06/2016
--------------------------------------	-------------------------

CARATTERISTICHE DEL SITO	
<b>Posizione urbanistica:</b> centrale	<b>Nome sito:</b> Giardini Piazza P. Camerini
<b>Tipologia sito:</b> giardino	<b>Stazione:</b> pieno campo
<b>Posizione:</b> filare	<b>Posizione sociale:</b> codominante
<b>Interferenze (conflitti):</b>	

CARATTERISTICHE FISIONOMICHE	
<b>Diametro tronco(cm):</b>	<b>Circonferenza (cm):</b>
<b>Classe di altezza (m):</b> 10-15	<b>Altezza primo palco (m):</b>
<b>Diametro chioma (m):</b>	<b>Monumentalità:</b> No
<b>Anno impianto:</b>	

	ALTERAZIONI E DIFETTI DELLA PIANTA	GIUDIZIO
<b>RADICI E CONTRAFFORTI</b>		buono
<b>COLLETTO</b>		
<b>FUSTO E CASTELLO</b>		buono
<b>CHIOMA E RAMI</b>		buono

**Quadro fitosanitario riassuntivo:** Discreto: albero di discreto vigore, ferite lievi ed in corso di cicatrizzazione, attacchi parassitari limitati

STIMA DEL RISCHIO	
<b>Bersaglio:</b> aree di sosta, percorso	<b>Classe fitostatica:</b> B
<b>Indice di rischio (I.R. = DANNO X BERSAGLIO):</b> basso	<b>Monitoraggio/ricontrollo:</b> 5 anni

INDAGINI STRUMENTALI ESEGUITE	
MARTELLO	No
RESISTOGRAPH	No
TOMOGRAFIA	No
PROVA DI TRAZIONE	No

INTERVENTI SUL SOGGETTO
nessuno

FOTO
Foto non presente

NOTE



# CITTA' DI PIAZZOLA SUL BRENTA

(Provincia di Padova)

35016 - Viale Silvestro Camerini n° 3 - C.F. 80009670284 - P.IVA 00962850285

## SCHEDA DI RILIEVO FITOSANITARIO - METODO V.T.A.

<b>Codice:</b> 00179	<b>Specie:</b> Carpinus betulus
----------------------	---------------------------------

<b>Rilevatore:</b> S.Sgrò - S.Luison	<b>Data:</b> 24/06/2016
--------------------------------------	-------------------------

CARATTERISTICHE DEL SITO	
<b>Posizione urbanistica:</b> centrale	<b>Nome sito:</b> Giardini Piazza P. Camerini
<b>Tipologia sito:</b> giardino	<b>Stazione:</b> pieno campo
<b>Posizione:</b> filare	<b>Posizione sociale:</b> codominante
<b>Interferenze (conflitti):</b>	

CARATTERISTICHE FISIONOMICHE	
<b>Diametro tronco(cm):</b>	<b>Circonferenza (cm):</b>
<b>Classe di altezza (m):</b> 10-15	<b>Altezza primo palco (m):</b>
<b>Diametro chioma (m):</b>	<b>Monumentalità:</b> No
<b>Anno impianto:</b>	

	ALTERAZIONI E DIFETTI DELLA PIANTA	GIUDIZIO
<b>RADICI E CONTRAFFORTI</b>		buono
<b>COLLETTO</b>		
<b>FUSTO E CASTELLO</b>		buono
<b>CHIOMA E RAMI</b>		buono

**Quadro fitosanitario riassuntivo:** Discreto: albero di discreto vigore, ferite lievi ed in corso di cicatrizzazione, attacchi parassitari limitati

STIMA DEL RISCHIO	
<b>Bersaglio:</b> aree di sosta, percorso	<b>Classe fitostatica:</b> B
<b>Indice di rischio (I.R. = DANNO X BERSAGLIO):</b> basso	<b>Monitoraggio/ricontrollo:</b> 5 anni

INDAGINI STRUMENTALI ESEGUITE	
MARTELLO	No
RESISTOGRAPH	No
TOMOGRAFIA	No
PROVA DI TRAZIONE	No

INTERVENTI SUL SOGGETTO
nessuno

FOTO
Foto non presente

NOTE



# CITTA' DI PIAZZOLA SUL BRENTA

(Provincia di Padova)

35016 - Viale Silvestro Camerini n° 3 - C.F. 80009670284 - P.IVA 00962850285

## SCHEDA DI RILIEVO FITOSANITARIO - METODO V.T.A.

**Codice:** 00180      **Specie:** Carpinus betulus

**Rilevatore:** S.Sgrò - S.Luison      **Data:** 24/06/2016

### CARATTERISTICHE DEL SITO

<b>Posizione urbanistica:</b> centrale	<b>Nome sito:</b> Giardini Piazza P. Camerini
<b>Tipologia sito:</b> giardino	<b>Stazione:</b> pieno campo
<b>Posizione:</b> filare	<b>Posizione sociale:</b> codominante
<b>Interferenze (conflitti):</b>	

### CARATTERISTICHE FISIONOMICHE

<b>Diametro tronco (cm):</b>	<b>Circonferenza (cm):</b>
<b>Classe di altezza (m):</b> 10-15	<b>Altezza primo palco (m):</b>
<b>Diametro chioma (m):</b>	<b>Monumentalità:</b> No
<b>Anno impianto:</b>	

	ALTERAZIONI E DIFETTI DELLA PIANTA	GIUDIZIO
<b>RADICI E CONTRAFFORTI</b>		buono
<b>COLLETTO</b>		
<b>FUSTO E CASTELLO</b>		buono
<b>CHIOMA E RAMI</b>	seccumi interni	buono

**Quadro fitosanitario riassuntivo:** Discreto: albero di discreto vigore, ferite lievi ed in corso di cicatrizzazione, attacchi parassitari limitati

### STIMA DEL RISCHIO

<b>Bersaglio:</b> aree di sosta, percorso	<b>Classe fitostatica:</b> B
<b>Indice di rischio (I.R. = DANNO X BERSAGLIO):</b> basso	<b>Monitoraggio/ricontrollo:</b> 5 anni

### INDAGINI STRUMENTALI ESEGUITE

MARTELLO	No
RESISTOGRAPH	No
TOMOGRAFIA	No
PROVA DI TRAZIONE	No

### INTERVENTI SUL SOGGETTO

rimonda del secco

### FOTO

Foto non presente

### NOTE



# CITTA' DI PIAZZOLA SUL BRENTA

(Provincia di Padova)

35016 - Viale Silvestro Camerini n° 3 - C.F. 80009670284 - P.IVA 00962850285

## SCHEDA DI RILIEVO FITOSANITARIO - METODO V.T.A.

<b>Codice:</b> 00181	<b>Specie:</b> Carpinus betulus
----------------------	---------------------------------

<b>Rilevatore:</b> S.Sgrò - S.Luison	<b>Data:</b> 24/06/2016
--------------------------------------	-------------------------

CARATTERISTICHE DEL SITO	
<b>Posizione urbanistica:</b> centrale	<b>Nome sito:</b> Giardini Piazza P. Camerini
<b>Tipologia sito:</b> giardino	<b>Stazione:</b> pieno campo
<b>Posizione:</b> filare	<b>Posizione sociale:</b> codominante
<b>Interferenze (conflitti):</b>	

CARATTERISTICHE FISIONOMICHE	
<b>Diametro tronco(cm):</b>	<b>Circonferenza (cm):</b>
<b>Classe di altezza (m):</b> 10-15	<b>Altezza primo palco (m):</b>
<b>Diametro chioma (m):</b>	<b>Monumentalità:</b> No
<b>Anno impianto:</b>	

	ALTERAZIONI E DIFETTI DELLA PIANTA	GIUDIZIO
<b>RADICI E CONTRAFFORTI</b>		buono
<b>COLLETTO</b>		
<b>FUSTO E CASTELLO</b>		buono
<b>CHIOMA E RAMI</b>		buono

**Quadro fitosanitario riassuntivo:** Discreto: albero di discreto vigore, ferite lievi ed in corso di cicatrizzazione, attacchi parassitari limitati

STIMA DEL RISCHIO	
<b>Bersaglio:</b> aree di sosta, percorso	<b>Classe fitostatica:</b> B
<b>Indice di rischio (I.R. = DANNO X BERSAGLIO):</b> basso	<b>Monitoraggio/riconrollo:</b> 5 anni

INDAGINI STRUMENTALI ESEGUITE	
MARTELLO	No
RESISTOGRAPH	No
TOMOGRAFIA	No
PROVA DI TRAZIONE	No

INTERVENTI SUL SOGGETTO
nessuno

FOTO
Foto non presente

NOTE





# CITTA' DI PIAZZOLA SUL BRENTA

(Provincia di Padova)

35016 - Viale Silvestro Camerini n° 3 - C.F. 80009670284 - P.IVA 00962850285

## SCHEDA DI RILIEVO FITOSANITARIO - METODO V.T.A.

<b>Codice:</b> 00182	<b>Specie:</b> Carpinus betulus
----------------------	---------------------------------

<b>Rilevatore:</b> S.Sgrò - S.Luison	<b>Data:</b> 24/06/2016
--------------------------------------	-------------------------

CARATTERISTICHE DEL SITO	
<b>Posizione urbanistica:</b> centrale	<b>Nome sito:</b> Giardini Piazza P. Camerini
<b>Tipologia sito:</b> giardino	<b>Stazione:</b> pieno campo
<b>Posizione:</b> filare	<b>Posizione sociale:</b> codominante
<b>Interferenze (conflitti):</b>	

CARATTERISTICHE FISIONOMICHE	
<b>Diametro tronco(cm):</b>	<b>Circonferenza (cm):</b>
<b>Classe di altezza (m):</b> 10-15	<b>Altezza primo palco (m):</b>
<b>Diametro chioma (m):</b>	<b>Monumentalità:</b> No
<b>Anno impianto:</b>	

	ALTERAZIONI E DIFETTI DELLA PIANTA	GIUDIZIO
<b>RADICI E CONTRAFFORTI</b>		buono
<b>COLLETTO</b>		
<b>FUSTO E CASTELLO</b>		buono
<b>CHIOMA E RAMI</b>	seccumi interni	buono

**Quadro fitosanitario riassuntivo:** Discreto: albero di discreto vigore, ferite lievi ed in corso di cicatrizzazione, attacchi parassitari limitati

STIMA DEL RISCHIO	
<b>Bersaglio:</b> aree di sosta, percorso	<b>Classe fitostatica:</b> B
<b>Indice di rischio (I.R. = DANNO X BERSAGLIO):</b> basso	<b>Monitoraggio/riconrollo:</b> 5 anni

INDAGINI STRUMENTALI ESEGUITE	
MARTELLO	No
RESISTOGRAPH	No
TOMOGRAFIA	No
PROVA DI TRAZIONE	No

INTERVENTI SUL SOGGETTO
rimonda del secco

FOTO
Foto non presente

NOTE



# CITTA' DI PIAZZOLA SUL BRENTA

(Provincia di Padova)

35016 - Viale Silvestro Camerini n° 3 - C.F. 80009670284 - P.IVA 00962850285

## SCHEDA DI RILIEVO FITOSANITARIO - METODO V.T.A.

<b>Codice:</b> 00183	<b>Specie:</b> Carpinus betulus
----------------------	---------------------------------

<b>Rilevatore:</b> S.Sgrò - S.Luison	<b>Data:</b> 24/06/2016
--------------------------------------	-------------------------

CARATTERISTICHE DEL SITO	
<b>Posizione urbanistica:</b> centrale	<b>Nome sito:</b> Giardini Piazza P. Camerini
<b>Tipologia sito:</b> giardino	<b>Stazione:</b> pieno campo
<b>Posizione:</b> filare	<b>Posizione sociale:</b> codominante
<b>Interferenze (conflitti):</b>	

CARATTERISTICHE FISIONOMICHE	
<b>Diametro tronco(cm):</b>	<b>Circonferenza (cm):</b>
<b>Classe di altezza (m):</b> 10-15	<b>Altezza primo palco (m):</b>
<b>Diametro chioma (m):</b>	<b>Monumentalità:</b> No
<b>Anno impianto:</b>	

	ALTERAZIONI E DIFETTI DELLA PIANTA	GIUDIZIO
<b>RADICI E CONTRAFFORTI</b>		buono
<b>COLLETTO</b>		
<b>FUSTO E CASTELLO</b>		buono
<b>CHIOMA E RAMI</b>		buono

**Quadro fitosanitario riassuntivo:** Discreto: albero di discreto vigore, ferite lievi ed in corso di cicatrizzazione, attacchi parassitari limitati

STIMA DEL RISCHIO	
<b>Bersaglio:</b> aree di sosta, percorso	<b>Classe fitostatica:</b> B
<b>Indice di rischio (I.R. = DANNO X BERSAGLIO):</b> basso	<b>Monitoraggio/ricontrollo:</b> 5 anni

INDAGINI STRUMENTALI ESEGUITE	
MARTELLO	No
RESISTOGRAPH	No
TOMOGRAFIA	No
PROVA DI TRAZIONE	No

INTERVENTI SUL SOGGETTO
nessuno

FOTO
Foto non presente

NOTE



# CITTA' DI PIAZZOLA SUL BRENTA

(Provincia di Padova)

35016 - Viale Silvestro Camerini n° 3 - C.F. 80009670284 - P.IVA 00962850285

## SCHEDA DI RILIEVO FITOSANITARIO - METODO V.T.A.

<b>Codice:</b> 00184	<b>Specie:</b> Carpinus betulus
----------------------	---------------------------------

<b>Rilevatore:</b> S.Sgrò - S.Luison	<b>Data:</b> 24/06/2016
--------------------------------------	-------------------------

CARATTERISTICHE DEL SITO	
<b>Posizione urbanistica:</b> centrale	<b>Nome sito:</b> Giardini Piazza P. Camerini
<b>Tipologia sito:</b> giardino	<b>Stazione:</b> pieno campo
<b>Posizione:</b> filare	<b>Posizione sociale:</b> codominante
<b>Interferenze (conflitti):</b>	

CARATTERISTICHE FISIONOMICHE	
<b>Diametro tronco(cm):</b>	<b>Circonferenza (cm):</b>
<b>Classe di altezza (m):</b> 10-15	<b>Altezza primo palco (m):</b>
<b>Diametro chioma (m):</b>	<b>Monumentalità:</b> No
<b>Anno impianto:</b>	

	ALTERAZIONI E DIFETTI DELLA PIANTA	GIUDIZIO
<b>RADICI E CONTRAFFORTI</b>		buono
<b>COLLETTO</b>		
<b>FUSTO E CASTELLO</b>		buono
<b>CHIOMA E RAMI</b>		buono
<b>Quadro fitosanitario riassuntivo:</b> Discreto: albero di discreto vigore, ferite lievi ed in corso di cicatrizzazione, attacchi parassitari limitati		

STIMA DEL RISCHIO	
<b>Bersaglio:</b> aree di sosta, percorso	<b>Classe fitostatica:</b> B
<b>Indice di rischio (I.R. = DANNO X BERSAGLIO):</b> basso	<b>Monitoraggio/ricontrollo:</b> 5 anni

INDAGINI STRUMENTALI ESEGUITE	
MARTELLO	No
RESISTOGRAPH	No
TOMOGRAFIA	No
PROVA DI TRAZIONE	No

INTERVENTI SUL SOGGETTO
nessuno

FOTO
Foto non presente

NOTE



# CITTA' DI PIAZZOLA SUL BRENTA

(Provincia di Padova)

35016 - Viale Silvestro Camerini n° 3 - C.F. 80009670284 - P.IVA 00962850285

## SCHEDA DI RILIEVO FITOSANITARIO - METODO V.T.A.

<b>Codice:</b> 00185	<b>Specie:</b> Carpinus betulus
----------------------	---------------------------------

<b>Rilevatore:</b> S.Sgrò - S.Luison	<b>Data:</b> 24/06/2016
--------------------------------------	-------------------------

CARATTERISTICHE DEL SITO	
<b>Posizione urbanistica:</b> centrale	<b>Nome sito:</b> Giardini Piazza P. Camerini
<b>Tipologia sito:</b> giardino	<b>Stazione:</b> pieno campo
<b>Posizione:</b> filare	<b>Posizione sociale:</b> codominante
<b>Interferenze (conflitti):</b>	

CARATTERISTICHE FISIONOMICHE	
<b>Diametro tronco(cm):</b>	<b>Circonferenza (cm):</b>
<b>Classe di altezza (m):</b> 10-15	<b>Altezza primo palco (m):</b>
<b>Diametro chioma (m):</b>	<b>Monumentalità:</b> No
<b>Anno impianto:</b>	

	ALTERAZIONI E DIFETTI DELLA PIANTA	GIUDIZIO
<b>RADICI E CONTRAFFORTI</b>		buono
<b>COLLETTO</b>		
<b>FUSTO E CASTELLO</b>		buono
<b>CHIOMA E RAMI</b>	seccumi interni	buono
<b>Quadro fitosanitario riassuntivo:</b> Discreto: albero di discreto vigore, ferite lievi ed in corso di cicatrizzazione, attacchi parassitari limitati		

STIMA DEL RISCHIO	
<b>Bersaglio:</b> aree di sosta, percorso	<b>Classe fitostatica:</b> B
<b>Indice di rischio (I.R. = DANNO X BERSAGLIO):</b> basso	<b>Monitoraggio/riconrollo:</b> 5 anni

INDAGINI STRUMENTALI ESEGUITE	
MARTELLO	No
RESISTOGRAPH	No
TOMOGRAFIA	No
PROVA DI TRAZIONE	No

INTERVENTI SUL SOGGETTO
rimonda del secco

FOTO
Foto non presente

NOTE



# CITTA' DI PIAZZOLA SUL BRENTA

(Provincia di Padova)

35016 - Viale Silvestro Camerini n° 3 - C.F. 80009670284 - P.IVA 00962850285

## SCHEDA DI RILIEVO FITOSANITARIO - METODO V.T.A.

**Codice:** 00186      **Specie:** Carpinus betulus

**Rilevatore:** S.Sgrò - S.Luison      **Data:** 24/06/2016

### CARATTERISTICHE DEL SITO

<b>Posizione urbanistica:</b> centrale	<b>Nome sito:</b> Giardini Piazza P. Camerini
<b>Tipologia sito:</b> giardino	<b>Stazione:</b> pieno campo
<b>Posizione:</b> filare	<b>Posizione sociale:</b> codominante
<b>Interferenze (conflitti):</b>	

### CARATTERISTICHE FISIONOMICHE

<b>Diametro tronco(cm):</b>	<b>Circonferenza (cm):</b>
<b>Classe di altezza (m):</b> 10-15	<b>Altezza primo palco (m):</b>
<b>Diametro chioma (m):</b>	<b>Monumentalità:</b> No
<b>Anno impianto:</b>	

	ALTERAZIONI E DIFETTI DELLA PIANTA	GIUDIZIO
<b>RADICI E CONTRAFFORTI</b>		buono
<b>COLLETTO</b>		
<b>FUSTO E CASTELLO</b>		buono
<b>CHIOMA E RAMI</b>		buono

**Quadro fitosanitario riassuntivo:** Discreto: albero di discreto vigore, ferite lievi ed in corso di cicatrizzazione, attacchi parassitari limitati

### STIMA DEL RISCHIO

<b>Bersaglio:</b> aree di sosta, percorso	<b>Classe fitostatica:</b> B
<b>Indice di rischio (I.R. = DANNO X BERSAGLIO):</b> basso	<b>Monitoraggio/ricontrollo:</b> 5 anni

### INDAGINI STRUMENTALI ESEGUITE

MARTELLO	No
RESISTOGRAPH	No
TOMOGRAFIA	No
PROVA DI TRAZIONE	No

### INTERVENTI SUL SOGGETTO

nessuno

### FOTO

Foto non presente

### NOTE



# CITTA' DI PIAZZOLA SUL BRENTA

(Provincia di Padova)

35016 - Viale Silvestro Camerini n° 3 - C.F. 80009670284 - P.IVA 00962850285

## SCHEDA DI RILIEVO FITOSANITARIO - METODO V.T.A.

<b>Codice:</b> 00187	<b>Specie:</b> Carpinus betulus	<b>Rilevatore:</b> S.Sgrò - S.Luison	<b>Data:</b> 24/06/2016
----------------------	---------------------------------	--------------------------------------	-------------------------

CARATTERISTICHE DEL SITO	
<b>Posizione urbanistica:</b> centrale	<b>Nome sito:</b> Giardini Piazza P. Camerini
<b>Tipologia sito:</b> giardino	<b>Stazione:</b> pieno campo
<b>Posizione:</b> filare	<b>Posizione sociale:</b> codominante
<b>Interferenze (conflitti):</b>	

CARATTERISTICHE FISIONOMICHE	
<b>Diametro tronco(cm):</b>	<b>Circonferenza (cm):</b>
<b>Classe di altezza (m):</b> 10-15	<b>Altezza primo palco (m):</b>
<b>Diametro chioma (m):</b>	<b>Monumentalità:</b> No
<b>Anno impianto:</b>	

	ALTERAZIONI E DIFETTI DELLA PIANTA	GIUDIZIO
<b>RADICI E CONTRAFFORTI</b>		buono
<b>COLLETTO</b>		
<b>FUSTO E CASTELLO</b>		buono
<b>CHIOMA E RAMI</b>		buono
<b>Quadro fitosanitario riassuntivo:</b> Discreto: albero di discreto vigore, ferite lievi ed in corso di cicatrizzazione, attacchi parassitari limitati		

STIMA DEL RISCHIO	
<b>Bersaglio:</b> aree di sosta, percorso	<b>Classe fitostatica:</b> B
<b>Indice di rischio (I.R. = DANNO X BERSAGLIO):</b> basso	<b>Monitoraggio/ricontrollo:</b> 5 anni

INDAGINI STRUMENTALI ESEGUITE	
MARTELLO	No
RESISTOGRAPH	No
TOMOGRAFIA	No
PROVA DI TRAZIONE	No

INTERVENTI SUL SOGGETTO
nessuno

FOTO
Foto non presente

NOTE



# CITTA' DI PIAZZOLA SUL BRENTA

(Provincia di Padova)

35016 - Viale Silvestro Camerini n° 3 - C.F. 80009670284 - P.IVA 00962850285

## SCHEDA DI RILIEVO FITOSANITARIO - METODO V.T.A.

<b>Codice:</b> 00188	<b>Specie:</b> Carpinus betulus
----------------------	---------------------------------

<b>Rilevatore:</b> S.Sgrò - S.Luison	<b>Data:</b> 24/06/2016
--------------------------------------	-------------------------

CARATTERISTICHE DEL SITO	
<b>Posizione urbanistica:</b> centrale	<b>Nome sito:</b> Giardini Piazza P. Camerini
<b>Tipologia sito:</b> giardino	<b>Stazione:</b> pieno campo
<b>Posizione:</b> filare	<b>Posizione sociale:</b> codominante
<b>Interferenze (conflitti):</b>	

CARATTERISTICHE FISIONOMICHE	
<b>Diametro tronco(cm):</b>	<b>Circonferenza (cm):</b>
<b>Classe di altezza (m):</b> 10-15	<b>Altezza primo palco (m):</b>
<b>Diametro chioma (m):</b>	<b>Monumentalità:</b> No
<b>Anno impianto:</b>	

	ALTERAZIONI E DIFETTI DELLA PIANTA	GIUDIZIO
<b>RADICI E CONTRAFFORTI</b>		buono
<b>COLLETTO</b>		
<b>FUSTO E CASTELLO</b>		buono
<b>CHIOMA E RAMI</b>		buono

**Quadro fitosanitario riassuntivo:** Discreto: albero di discreto vigore, ferite lievi ed in corso di cicatrizzazione, attacchi parassitari limitati

STIMA DEL RISCHIO	
<b>Bersaglio:</b> aree di sosta, percorso	<b>Classe fitostatica:</b> B
<b>Indice di rischio (I.R. = DANNO X BERSAGLIO):</b> basso	<b>Monitoraggio/riconrollo:</b> 5 anni

INDAGINI STRUMENTALI ESEGUITE	
MARTELLO	No
RESISTOGRAPH	No
TOMOGRAFIA	No
PROVA DI TRAZIONE	No

INTERVENTI SUL SOGGETTO
nessuno

FOTO
Foto non presente

NOTE



# CITTA' DI PIAZZOLA SUL BRENTA

(Provincia di Padova)

35016 - Viale Silvestro Camerini n° 3 - C.F. 80009670284 - P.IVA 00962850285

## SCHEDA DI RILIEVO FITOSANITARIO - METODO V.T.A.

**Codice:** 00189      **Specie:** Carpinus betulus

**Rilevatore:** S.Sgrò - S.Luison      **Data:** 24/06/2016

### CARATTERISTICHE DEL SITO

<b>Posizione urbanistica:</b> centrale	<b>Nome sito:</b> Giardini Piazza P. Camerini
<b>Tipologia sito:</b> giardino	<b>Stazione:</b> pieno campo
<b>Posizione:</b> filare	<b>Posizione sociale:</b> codominante
<b>Interferenze (conflitti):</b>	

### CARATTERISTICHE FISIONOMICHE

<b>Diametro tronco(cm):</b>	<b>Circonferenza (cm):</b>
<b>Classe di altezza (m):</b> 10-15	<b>Altezza primo palco (m):</b>
<b>Diametro chioma (m):</b>	<b>Monumentalità:</b> No
<b>Anno impianto:</b>	

	ALTERAZIONI E DIFETTI DELLA PIANTA	GIUDIZIO
<b>RADICI E CONTRAFFORTI</b>		buono
<b>COLLETTO</b>		
<b>FUSTO E CASTELLO</b>	carie, ferita/e aperta/e	discreto
<b>CHIOMA E RAMI</b>		buono

**Quadro fitosanitario riassuntivo:** Modesto: albero di modesto vigore, ferite mal cicatrizzate e presenza di gravi attacchi parassitari

### STIMA DEL RISCHIO

<b>Bersaglio:</b> aree di sosta, percorso	<b>Classe fitostatica:</b> C
<b>Indice di rischio (I.R. = DANNO X BERSAGLIO):</b> basso	<b>Monitoraggio/riconrollo:</b> 3 anni

### INDAGINI STRUMENTALI ESEGUITE

MARTELLO	No
RESISTOGRAPH	No
TOMOGRAFIA	No
PROVA DI TRAZIONE	No

### INTERVENTI SUL SOGGETTO

nessuno

### FOTO

Foto non presente

### NOTE





# CITTA' DI PIAZZOLA SUL BRENTA

(Provincia di Padova)

35016 - Viale Silvestro Camerini n° 3 - C.F. 80009670284 - P.IVA 00962850285

## SCHEDA DI RILIEVO FITOSANITARIO - METODO V.T.A.

<b>Codice:</b> 00190	<b>Specie:</b> Carpinus betulus
----------------------	---------------------------------

<b>Rilevatore:</b> S.Sgrò - S.Luison	<b>Data:</b> 24/06/2016
--------------------------------------	-------------------------

CARATTERISTICHE DEL SITO	
<b>Posizione urbanistica:</b> centrale	<b>Nome sito:</b> Giardini Piazza P. Camerini
<b>Tipologia sito:</b> giardino	<b>Stazione:</b> pieno campo
<b>Posizione:</b> filare	<b>Posizione sociale:</b> codominante
<b>Interferenze (conflitti):</b>	

CARATTERISTICHE FISIONOMICHE	
<b>Diametro tronco(cm):</b>	<b>Circonferenza (cm):</b>
<b>Classe di altezza (m):</b> 10-15	<b>Altezza primo palco (m):</b>
<b>Diametro chioma (m):</b>	<b>Monumentalità:</b> No
<b>Anno impianto:</b>	

	ALTERAZIONI E DIFETTI DELLA PIANTA	GIUDIZIO
<b>RADICI E CONTRAFFORTI</b>		buono
<b>COLLETTO</b>		
<b>FUSTO E CASTELLO</b>		buono
<b>CHIOMA E RAMI</b>		buono

**Quadro fitosanitario riassuntivo:** Discreto: albero di discreto vigore, ferite lievi ed in corso di cicatrizzazione, attacchi parassitari limitati

STIMA DEL RISCHIO	
<b>Bersaglio:</b> aree di sosta, percorso	<b>Classe fitostatica:</b> B
<b>Indice di rischio (I.R. = DANNO X BERSAGLIO):</b> basso	<b>Monitoraggio/ricontrollo:</b> 5 anni

INDAGINI STRUMENTALI ESEGUITE	
MARTELLO	No
RESISTOGRAPH	No
TOMOGRAFIA	No
PROVA DI TRAZIONE	No

INTERVENTI SUL SOGGETTO
nessuno

FOTO
Foto non presente

NOTE



# CITTA' DI PIAZZOLA SUL BRENTA

(Provincia di Padova)

35016 - Viale Silvestro Camerini n° 3 - C.F. 80009670284 - P.IVA 00962850285

## SCHEDA DI RILIEVO FITOSANITARIO - METODO V.T.A.

<b>Codice:</b> 00191	<b>Specie:</b> Carpinus betulus
----------------------	---------------------------------

<b>Rilevatore:</b> S.Sgrò - S.Luison	<b>Data:</b> 24/06/2016
--------------------------------------	-------------------------

CARATTERISTICHE DEL SITO	
<b>Posizione urbanistica:</b> centrale	<b>Nome sito:</b> Giardini Piazza P. Camerini
<b>Tipologia sito:</b> giardino	<b>Stazione:</b> pieno campo
<b>Posizione:</b> filare	<b>Posizione sociale:</b> codominante
<b>Interferenze (conflitti):</b>	

CARATTERISTICHE FISIONOMICHE	
<b>Diametro tronco(cm):</b>	<b>Circonferenza (cm):</b>
<b>Classe di altezza (m):</b> 10-15	<b>Altezza primo palco (m):</b>
<b>Diametro chioma (m):</b>	<b>Monumentalità:</b> No
<b>Anno impianto:</b>	

	ALTERAZIONI E DIFETTI DELLA PIANTA	GIUDIZIO
<b>RADICI E CONTRAFFORTI</b>		buono
<b>COLLETTO</b>		
<b>FUSTO E CASTELLO</b>		buono
<b>CHIOMA E RAMI</b>		buono

**Quadro fitosanitario riassuntivo:** Discreto: albero di discreto vigore, ferite lievi ed in corso di cicatrizzazione, attacchi parassitari limitati

STIMA DEL RISCHIO	
<b>Bersaglio:</b> aree di sosta, percorso	<b>Classe fitostatica:</b> B
<b>Indice di rischio (I.R. = DANNO X BERSAGLIO):</b> basso	<b>Monitoraggio/riconrollo:</b> 5 anni

INDAGINI STRUMENTALI ESEGUITE	
MARTELLO	No
RESISTOGRAPH	No
TOMOGRAFIA	No
PROVA DI TRAZIONE	No

INTERVENTI SUL SOGGETTO
nessuno

FOTO
Foto non presente

NOTE



# CITTA' DI PIAZZOLA SUL BRENTA

(Provincia di Padova)

35016 - Viale Silvestro Camerini n° 3 - C.F. 80009670284 - P.IVA 00962850285

## SCHEDA DI RILIEVO FITOSANITARIO - METODO V.T.A.

**Codice:** 00192      **Specie:** Carpinus betulus

**Rilevatore:** S.Sgrò - S.Luison      **Data:** 24/06/2016

### CARATTERISTICHE DEL SITO

<b>Posizione urbanistica:</b> centrale	<b>Nome sito:</b> Giardini Piazza P. Camerini
<b>Tipologia sito:</b> giardino	<b>Stazione:</b> pieno campo
<b>Posizione:</b> filare	<b>Posizione sociale:</b> codominante
<b>Interferenze (conflitti):</b>	

### CARATTERISTICHE FISIONOMICHE

<b>Diametro tronco (cm):</b>	<b>Circonferenza (cm):</b>
<b>Classe di altezza (m):</b> 10-15	<b>Altezza primo palco (m):</b>
<b>Diametro chioma (m):</b>	<b>Monumentalità:</b> No
<b>Anno impianto:</b>	

	ALTERAZIONI E DIFETTI DELLA PIANTA	GIUDIZIO
<b>RADICI E CONTRAFFORTI</b>		buono
<b>COLLETTO</b>		
<b>FUSTO E CASTELLO</b>		buono
<b>CHIOMA E RAMI</b>		buono

**Quadro fitosanitario riassuntivo:** Discreto: albero di discreto vigore, ferite lievi ed in corso di cicatrizzazione, attacchi parassitari limitati

### STIMA DEL RISCHIO

<b>Bersaglio:</b> aree di sosta, percorso	<b>Classe fitostatica:</b> B
<b>Indice di rischio (I.R. = DANNO X BERSAGLIO):</b> basso	<b>Monitoraggio/riconrollo:</b> 5 anni

### INDAGINI STRUMENTALI ESEGUITE

MARTELLO	No
RESISTOGRAPH	No
TOMOGRAFIA	No
PROVA DI TRAZIONE	No

### INTERVENTI SUL SOGGETTO

nessuno

### FOTO

Foto non presente

### NOTE



# CITTA' DI PIAZZOLA SUL BRENTA

(Provincia di Padova)

35016 - Viale Silvestro Camerini n° 3 - C.F. 80009670284 - P.IVA 00962850285

## SCHEDA DI RILIEVO FITOSANITARIO - METODO V.T.A.

<b>Codice:</b> 00193	<b>Specie:</b> Carpinus betulus
----------------------	---------------------------------

<b>Rilevatore:</b> S.Sgrò - S.Luison	<b>Data:</b> 24/06/2016
--------------------------------------	-------------------------

CARATTERISTICHE DEL SITO	
<b>Posizione urbanistica:</b> centrale	<b>Nome sito:</b> Giardini Piazza P. Camerini
<b>Tipologia sito:</b> giardino	<b>Stazione:</b> pieno campo
<b>Posizione:</b> filare	<b>Posizione sociale:</b> codominante
<b>Interferenze (conflitti):</b>	

CARATTERISTICHE FISIONOMICHE	
<b>Diametro tronco(cm):</b>	<b>Circonferenza (cm):</b>
<b>Classe di altezza (m):</b> 10-15	<b>Altezza primo palco (m):</b>
<b>Diametro chioma (m):</b>	<b>Monumentalità:</b> No
<b>Anno impianto:</b>	

	ALTERAZIONI E DIFETTI DELLA PIANTA	GIUDIZIO
<b>RADICI E CONTRAFFORTI</b>		buono
<b>COLLETTO</b>		
<b>FUSTO E CASTELLO</b>		buono
<b>CHIOMA E RAMI</b>		buono

**Quadro fitosanitario riassuntivo:** Discreto: albero di discreto vigore, ferite lievi ed in corso di cicatrizzazione, attacchi parassitari limitati

STIMA DEL RISCHIO	
<b>Bersaglio:</b> aree di sosta, percorso	<b>Classe fitostatica:</b> B
<b>Indice di rischio (I.R. = DANNO X BERSAGLIO):</b> basso	<b>Monitoraggio/ricontrollo:</b> 5 anni

INDAGINI STRUMENTALI ESEGUITE	
MARTELLO	No
RESISTOGRAPH	No
TOMOGRAFIA	No
PROVA DI TRAZIONE	No

INTERVENTI SUL SOGGETTO
nessuno

FOTO
Foto non presente

NOTE



# CITTA' DI PIAZZOLA SUL BRENTA

(Provincia di Padova)

35016 - Viale Silvestro Camerini n° 3 - C.F. 80009670284 - P.IVA 00962850285

## SCHEDA DI RILIEVO FITOSANITARIO - METODO V.T.A.

<b>Codice:</b> 00194	<b>Specie:</b> Carpinus betulus
----------------------	---------------------------------

<b>Rilevatore:</b> S.Sgrò - S.Luison	<b>Data:</b> 24/06/2016
--------------------------------------	-------------------------

CARATTERISTICHE DEL SITO	
<b>Posizione urbanistica:</b> centrale	<b>Nome sito:</b> Giardini Piazza P. Camerini
<b>Tipologia sito:</b> giardino	<b>Stazione:</b> pieno campo
<b>Posizione:</b> filare	<b>Posizione sociale:</b> codominante
<b>Interferenze (conflitti):</b>	

CARATTERISTICHE FISIONOMICHE	
<b>Diametro tronco(cm):</b>	<b>Circonferenza (cm):</b>
<b>Classe di altezza (m):</b> 10-15	<b>Altezza primo palco (m):</b>
<b>Diametro chioma (m):</b>	<b>Monumentalità:</b> No
<b>Anno impianto:</b>	

	ALTERAZIONI E DIFETTI DELLA PIANTA	GIUDIZIO
<b>RADICI E CONTRAFFORTI</b>		buono
<b>COLLETTO</b>		
<b>FUSTO E CASTELLO</b>		buono
<b>CHIOMA E RAMI</b>		buono

**Quadro fitosanitario riassuntivo:** Discreto: albero di discreto vigore, ferite lievi ed in corso di cicatrizzazione, attacchi parassitari limitati

STIMA DEL RISCHIO	
<b>Bersaglio:</b> aree di sosta, percorso	<b>Classe fitostatica:</b> B
<b>Indice di rischio (I.R. = DANNO X BERSAGLIO):</b> basso	<b>Monitoraggio/ricontrollo:</b> 5 anni

INDAGINI STRUMENTALI ESEGUITE	
MARTELLO	No
RESISTOGRAPH	No
TOMOGRAFIA	No
PROVA DI TRAZIONE	No

INTERVENTI SUL SOGGETTO
nessuno

FOTO
Foto non presente

NOTE



# CITTA' DI PIAZZOLA SUL BRENTA

(Provincia di Padova)

35016 - Viale Silvestro Camerini n° 3 - C.F. 80009670284 - P.IVA 00962850285

## SCHEDA DI RILIEVO FITOSANITARIO - METODO V.T.A.

<b>Codice:</b> 00195	<b>Specie:</b> Carpinus betulus
----------------------	---------------------------------

<b>Rilevatore:</b> S.Sgrò - S.Luison	<b>Data:</b> 24/06/2016
--------------------------------------	-------------------------

CARATTERISTICHE DEL SITO	
<b>Posizione urbanistica:</b> centrale	<b>Nome sito:</b> Giardini Piazza P. Camerini
<b>Tipologia sito:</b> giardino	<b>Stazione:</b> pieno campo
<b>Posizione:</b> filare	<b>Posizione sociale:</b> codominante
<b>Interferenze (conflitti):</b>	

CARATTERISTICHE FISIONOMICHE	
<b>Diametro tronco(cm):</b>	<b>Circonferenza (cm):</b>
<b>Classe di altezza (m):</b> 10-15	<b>Altezza primo palco (m):</b>
<b>Diametro chioma (m):</b>	<b>Monumentalità:</b> No
<b>Anno impianto:</b>	

	ALTERAZIONI E DIFETTI DELLA PIANTA	GIUDIZIO
<b>RADICI E CONTRAFFORTI</b>		buono
<b>COLLETTO</b>		
<b>FUSTO E CASTELLO</b>		buono
<b>CHIOMA E RAMI</b>		buono

**Quadro fitosanitario riassuntivo:** Discreto: albero di discreto vigore, ferite lievi ed in corso di cicatrizzazione, attacchi parassitari limitati

STIMA DEL RISCHIO	
<b>Bersaglio:</b> aree di sosta, percorso	<b>Classe fitostatica:</b> B
<b>Indice di rischio (I.R. = DANNO X BERSAGLIO):</b> basso	<b>Monitoraggio/riconrollo:</b> 5 anni

INDAGINI STRUMENTALI ESEGUITE	
MARTELLO	No
RESISTOGRAPH	No
TOMOGRAFIA	No
PROVA DI TRAZIONE	No

INTERVENTI SUL SOGGETTO
nessuno

FOTO
Foto non presente

NOTE



# CITTA' DI PIAZZOLA SUL BRENTA

(Provincia di Padova)

35016 - Viale Silvestro Camerini n° 3 - C.F. 80009670284 - P.IVA 00962850285

## SCHEDA DI RILIEVO FITOSANITARIO - METODO V.T.A.

<b>Codice:</b> 00196	<b>Specie:</b> Carpinus betulus	<b>Rilevatore:</b> S.Sgrò - S.Luison	<b>Data:</b> 24/06/2016
----------------------	---------------------------------	--------------------------------------	-------------------------

CARATTERISTICHE DEL SITO	
<b>Posizione urbanistica:</b> centrale	<b>Nome sito:</b> Giardini Piazza P. Camerini
<b>Tipologia sito:</b> giardino	<b>Stazione:</b> pieno campo
<b>Posizione:</b> filare	<b>Posizione sociale:</b> codominante
<b>Interferenze (conflitti):</b>	

CARATTERISTICHE FISIONOMICHE	
<b>Diametro tronco(cm):</b>	<b>Circonferenza (cm):</b>
<b>Classe di altezza (m):</b> 10-15	<b>Altezza primo palco (m):</b>
<b>Diametro chioma (m):</b>	<b>Monumentalità:</b> No
<b>Anno impianto:</b>	

	ALTERAZIONI E DIFETTI DELLA PIANTA	GIUDIZIO
<b>RADICI E CONTRAFFORTI</b>		buono
<b>COLLETTO</b>		
<b>FUSTO E CASTELLO</b>		buono
<b>CHIOMA E RAMI</b>		buono

**Quadro fitosanitario riassuntivo:** Discreto: albero di discreto vigore, ferite lievi ed in corso di cicatrizzazione, attacchi parassitari limitati

STIMA DEL RISCHIO	
<b>Bersaglio:</b> aree di sosta, percorso	<b>Classe fitostatica:</b> B
<b>Indice di rischio (I.R. = DANNO X BERSAGLIO):</b> basso	<b>Monitoraggio/ricontrollo:</b> 5 anni

INDAGINI STRUMENTALI ESEGUITE	
MARTELLO	No
RESISTOGRAPH	No
TOMOGRAFIA	No
PROVA DI TRAZIONE	No

INTERVENTI SUL SOGGETTO
nessuno

FOTO
Foto non presente

NOTE



# CITTA' DI PIAZZOLA SUL BRENTA

(Provincia di Padova)

35016 - Viale Silvestro Camerini n° 3 - C.F. 80009670284 - P.IVA 00962850285

## SCHEDA DI RILIEVO FITOSANITARIO - METODO V.T.A.

<b>Codice:</b> 00197	<b>Specie:</b> Carpinus betulus
----------------------	---------------------------------

<b>Rilevatore:</b> S.Sgrò - S.Luison	<b>Data:</b> 24/06/2016
--------------------------------------	-------------------------

CARATTERISTICHE DEL SITO	
<b>Posizione urbanistica:</b> centrale	<b>Nome sito:</b> Giardini Piazza P. Camerini
<b>Tipologia sito:</b> giardino	<b>Stazione:</b> pieno campo
<b>Posizione:</b> filare	<b>Posizione sociale:</b> codominante
<b>Interferenze (conflitti):</b>	

CARATTERISTICHE FISIONOMICHE	
<b>Diametro tronco(cm):</b>	<b>Circonferenza (cm):</b>
<b>Classe di altezza (m):</b> 10-15	<b>Altezza primo palco (m):</b>
<b>Diametro chioma (m):</b>	<b>Monumentalità:</b> No
<b>Anno impianto:</b>	

	ALTERAZIONI E DIFETTI DELLA PIANTA	GIUDIZIO
<b>RADICI E CONTRAFFORTI</b>		buono
<b>COLLETTO</b>		
<b>FUSTO E CASTELLO</b>		buono
<b>CHIOMA E RAMI</b>		buono

**Quadro fitosanitario riassuntivo:** Discreto: albero di discreto vigore, ferite lievi ed in corso di cicatrizzazione, attacchi parassitari limitati

STIMA DEL RISCHIO	
<b>Bersaglio:</b> aree di sosta, percorso	<b>Classe fitostatica:</b> B
<b>Indice di rischio (I.R. = DANNO X BERSAGLIO):</b> basso	<b>Monitoraggio/ricontrollo:</b> 5 anni

INDAGINI STRUMENTALI ESEGUITE	
<b>MARTELLO</b>	No
<b>RESISTOGRAPH</b>	No
<b>TOMOGRAFIA</b>	No
<b>PROVA DI TRAZIONE</b>	No

INTERVENTI SUL SOGGETTO
nessuno

FOTO
Foto non presente

NOTE





# CITTA' DI PIAZZOLA SUL BRENTA

(Provincia di Padova)

35016 - Viale Silvestro Camerini n° 3 - C.F. 80009670284 - P.IVA 00962850285

## SCHEDA DI RILIEVO FITOSANITARIO - METODO V.T.A.

<b>Codice:</b> 00198	<b>Specie:</b> Carpinus betulus
----------------------	---------------------------------

<b>Rilevatore:</b> S.Sgrò - S.Luison	<b>Data:</b> 24/06/2016
--------------------------------------	-------------------------

CARATTERISTICHE DEL SITO	
<b>Posizione urbanistica:</b> centrale	<b>Nome sito:</b> Giardini Piazza P. Camerini
<b>Tipologia sito:</b> giardino	<b>Stazione:</b> pieno campo
<b>Posizione:</b> filare	<b>Posizione sociale:</b> codominante
<b>Interferenze (conflitti):</b>	

CARATTERISTICHE FISIONOMICHE	
<b>Diametro tronco(cm):</b>	<b>Circonferenza (cm):</b>
<b>Classe di altezza (m):</b> 10-15	<b>Altezza primo palco (m):</b>
<b>Diametro chioma (m):</b>	<b>Monumentalità:</b> No
<b>Anno impianto:</b>	

	ALTERAZIONI E DIFETTI DELLA PIANTA	GIUDIZIO
<b>RADICI E CONTRAFFORTI</b>		buono
<b>COLLETTO</b>		
<b>FUSTO E CASTELLO</b>		buono
<b>CHIOMA E RAMI</b>	seccumi interni	discreto

**Quadro fitosanitario riassuntivo:** Discreto: albero di discreto vigore, ferite lievi ed in corso di cicatrizzazione, attacchi parassitari limitati

STIMA DEL RISCHIO	
<b>Bersaglio:</b> aree di sosta, percorso	<b>Classe fitostatica:</b> B
<b>Indice di rischio (I.R. = DANNO X BERSAGLIO):</b> basso	<b>Monitoraggio/riconrollo:</b> 5 anni

INDAGINI STRUMENTALI ESEGUITE	
<b>MARTELLO</b>	No
<b>RESISTOGRAPH</b>	No
<b>TOMOGRAFIA</b>	No
<b>PROVA DI TRAZIONE</b>	No

INTERVENTI SUL SOGGETTO
rimonda del secco

FOTO
Foto non presente

NOTE



# CITTA' DI PIAZZOLA SUL BRENTA

(Provincia di Padova)

35016 - Viale Silvestro Camerini n° 3 - C.F. 80009670284 - P.IVA 00962850285

## SCHEDA DI RILIEVO FITOSANITARIO - METODO V.T.A.

**Codice:** 00199      **Specie:** Carpinus betulus

**Rilevatore:** S.Sgrò - S.Luison      **Data:** 24/06/2016

### CARATTERISTICHE DEL SITO

<b>Posizione urbanistica:</b> centrale	<b>Nome sito:</b> Giardini Piazza P. Camerini
<b>Tipologia sito:</b> giardino	<b>Stazione:</b> pieno campo
<b>Posizione:</b> filare	<b>Posizione sociale:</b> codominante
<b>Interferenze (conflitti):</b>	

### CARATTERISTICHE FISIONOMICHE

<b>Diametro tronco(cm):</b>	<b>Circonferenza (cm):</b>
<b>Classe di altezza (m):</b> 10-15	<b>Altezza primo palco (m):</b>
<b>Diametro chioma (m):</b>	<b>Monumentalità:</b> No
<b>Anno impianto:</b>	

	ALTERAZIONI E DIFETTI DELLA PIANTA	GIUDIZIO
<b>RADICI E CONTRAFFORTI</b>		buono
<b>COLLETTO</b>		
<b>FUSTO E CASTELLO</b>		buono
<b>CHIOMA E RAMI</b>	seccumi interni	buono

**Quadro fitosanitario riassuntivo:** Discreto: albero di discreto vigore, ferite lievi ed in corso di cicatrizzazione, attacchi parassitari limitati

### STIMA DEL RISCHIO

<b>Bersaglio:</b> aree di sosta, percorso	<b>Classe fitostatica:</b> B
<b>Indice di rischio (I.R. = DANNO X BERSAGLIO):</b> basso	<b>Monitoraggio/ricontrollo:</b> 5 anni

### INDAGINI STRUMENTALI ESEGUITE

MARTELLO	No
RESISTOGRAPH	No
TOMOGRAFIA	No
PROVA DI TRAZIONE	No

### INTERVENTI SUL SOGGETTO

rimonda del secco

### FOTO

Foto non presente

### NOTE



# CITTA' DI PIAZZOLA SUL BRENTA

(Provincia di Padova)

35016 - Viale Silvestro Camerini n° 3 - C.F. 80009670284 - P.IVA 00962850285

## SCHEDA DI RILIEVO FITOSANITARIO - METODO V.T.A.

<b>Codice:</b> 00200	<b>Specie:</b> Carpinus betulus
----------------------	---------------------------------

<b>Rilevatore:</b> S.Sgrò - S.Luison	<b>Data:</b> 24/06/2016
--------------------------------------	-------------------------

CARATTERISTICHE DEL SITO	
<b>Posizione urbanistica:</b> centrale	<b>Nome sito:</b> Giardini Piazza P. Camerini
<b>Tipologia sito:</b> giardino	<b>Stazione:</b> pieno campo
<b>Posizione:</b> filare	<b>Posizione sociale:</b> codominante
<b>Interferenze (conflitti):</b>	

CARATTERISTICHE FISIONOMICHE	
<b>Diametro tronco(cm):</b>	<b>Circonferenza (cm):</b>
<b>Classe di altezza (m):</b> 10-15	<b>Altezza primo palco (m):</b>
<b>Diametro chioma (m):</b>	<b>Monumentalità:</b> No
<b>Anno impianto:</b>	

	ALTERAZIONI E DIFETTI DELLA PIANTA	GIUDIZIO
<b>RADICI E CONTRAFFORTI</b>		buono
<b>COLLETTO</b>		
<b>FUSTO E CASTELLO</b>		buono
<b>CHIOMA E RAMI</b>	seccumi interni	buono

**Quadro fitosanitario riassuntivo:** Discreto: albero di discreto vigore, ferite lievi ed in corso di cicatrizzazione, attacchi parassitari limitati

STIMA DEL RISCHIO	
<b>Bersaglio:</b> aree di sosta, percorso	<b>Classe fitostatica:</b> B
<b>Indice di rischio (I.R. = DANNO X BERSAGLIO):</b> basso	<b>Monitoraggio/riconrollo:</b> 5 anni

INDAGINI STRUMENTALI ESEGUITE	
MARTELLO	No
RESISTOGRAPH	No
TOMOGRAFIA	No
PROVA DI TRAZIONE	No

INTERVENTI SUL SOGGETTO
rimonda del secco

FOTO
Foto non presente

NOTE



# CITTA' DI PIAZZOLA SUL BRENTA

(Provincia di Padova)

35016 - Viale Silvestro Camerini n° 3 - C.F. 80009670284 - P.IVA 00962850285

## SCHEDA DI RILIEVO FITOSANITARIO - METODO V.T.A.

<b>Codice:</b> 00201	<b>Specie:</b> Carpinus betulus	<b>Rilevatore:</b> S.Sgrò - S.Luison	<b>Data:</b> 24/06/2016
----------------------	---------------------------------	--------------------------------------	-------------------------

CARATTERISTICHE DEL SITO	
<b>Posizione urbanistica:</b> centrale	<b>Nome sito:</b> Giardini Piazza P. Camerini
<b>Tipologia sito:</b> giardino	<b>Stazione:</b> pieno campo
<b>Posizione:</b> filare	<b>Posizione sociale:</b> codominante
<b>Interferenze (conflitti):</b>	

CARATTERISTICHE FISIONOMICHE	
<b>Diametro tronco(cm):</b>	<b>Circonferenza (cm):</b>
<b>Classe di altezza (m):</b> 10-15	<b>Altezza primo palco (m):</b>
<b>Diametro chioma (m):</b>	<b>Monumentalità:</b> No
<b>Anno impianto:</b>	

	ALTERAZIONI E DIFETTI DELLA PIANTA	GIUDIZIO
<b>RADICI E CONTRAFFORTI</b>		buono
<b>COLLETTO</b>		
<b>FUSTO E CASTELLO</b>		buono
<b>CHIOMA E RAMI</b>	seccumi interni	buono

**Quadro fitosanitario riassuntivo:** Discreto: albero di discreto vigore, ferite lievi ed in corso di cicatrizzazione, attacchi parassitari limitati

STIMA DEL RISCHIO	
<b>Bersaglio:</b> aree di sosta, percorso	<b>Classe fitostatica:</b> B
<b>Indice di rischio (I.R. = DANNO X BERSAGLIO):</b> basso	<b>Monitoraggio/ricontrollo:</b> 5 anni

INDAGINI STRUMENTALI ESEGUITE	
MARTELLO	No
RESISTOGRAPH	No
TOMOGRAFIA	No
PROVA DI TRAZIONE	No

INTERVENTI SUL SOGGETTO
rimonda del secco

FOTO
Foto non presente

NOTE



# CITTA' DI PIAZZOLA SUL BRENTA

(Provincia di Padova)

35016 - Viale Silvestro Camerini n° 3 - C.F. 80009670284 - P.IVA 00962850285

## SCHEDA DI RILIEVO FITOSANITARIO - METODO V.T.A.

<b>Codice:</b> 00202	<b>Specie:</b> Carpinus betulus
----------------------	---------------------------------

<b>Rilevatore:</b> S.Sgrò - S.Luison	<b>Data:</b> 24/06/2016
--------------------------------------	-------------------------

CARATTERISTICHE DEL SITO	
<b>Posizione urbanistica:</b> centrale	<b>Nome sito:</b> Giardini Piazza P. Camerini
<b>Tipologia sito:</b> giardino	<b>Stazione:</b> pieno campo
<b>Posizione:</b> filare	<b>Posizione sociale:</b> codominante
<b>Interferenze (conflitti):</b>	

CARATTERISTICHE FISIONOMICHE	
<b>Diametro tronco(cm):</b>	<b>Circonferenza (cm):</b>
<b>Classe di altezza (m):</b> 10-15	<b>Altezza primo palco (m):</b>
<b>Diametro chioma (m):</b>	<b>Monumentalità:</b> No
<b>Anno impianto:</b>	

	ALTERAZIONI E DIFETTI DELLA PIANTA	GIUDIZIO
<b>RADICI E CONTRAFFORTI</b>		buono
<b>COLLETTO</b>		
<b>FUSTO E CASTELLO</b>		buono
<b>CHIOMA E RAMI</b>		buono

**Quadro fitosanitario riassuntivo:** Discreto: albero di discreto vigore, ferite lievi ed in corso di cicatrizzazione, attacchi parassitari limitati

STIMA DEL RISCHIO	
<b>Bersaglio:</b> aree di sosta, percorso	<b>Classe fitostatica:</b> B
<b>Indice di rischio (I.R. = DANNO X BERSAGLIO):</b> basso	<b>Monitoraggio/ricontrollo:</b> 5 anni

INDAGINI STRUMENTALI ESEGUITE	
MARTELLO	No
RESISTOGRAPH	No
TOMOGRAFIA	No
PROVA DI TRAZIONE	No

INTERVENTI SUL SOGGETTO
nessuno

FOTO
Foto non presente

NOTE



# CITTA' DI PIAZZOLA SUL BRENTA

(Provincia di Padova)

35016 - Viale Silvestro Camerini n° 3 - C.F. 80009670284 - P.IVA 00962850285

## SCHEDA DI RILIEVO FITOSANITARIO - METODO V.T.A.

<b>Codice:</b> 00203	<b>Specie:</b> Carpinus betulus	<b>Rilevatore:</b> S.Sgrò - S.Luison	<b>Data:</b> 24/06/2016
----------------------	---------------------------------	--------------------------------------	-------------------------

CARATTERISTICHE DEL SITO	
<b>Posizione urbanistica:</b> centrale	<b>Nome sito:</b> Giardini Piazza P. Camerini
<b>Tipologia sito:</b> giardino	<b>Stazione:</b> pieno campo
<b>Posizione:</b> filare	<b>Posizione sociale:</b> codominante
<b>Interferenze (conflitti):</b>	

CARATTERISTICHE FISIONOMICHE	
<b>Diametro tronco(cm):</b>	<b>Circonferenza (cm):</b>
<b>Classe di altezza (m):</b> 10-15	<b>Altezza primo palco (m):</b>
<b>Diametro chioma (m):</b>	<b>Monumentalità:</b> No
<b>Anno impianto:</b>	

	ALTERAZIONI E DIFETTI DELLA PIANTA	GIUDIZIO
<b>RADICI E CONTRAFFORTI</b>		buono
<b>COLLETTO</b>		
<b>FUSTO E CASTELLO</b>		buono
<b>CHIOMA E RAMI</b>	seccumi interni	buono

**Quadro fitosanitario riassuntivo:** Discreto: albero di discreto vigore, ferite lievi ed in corso di cicatrizzazione, attacchi parassitari limitati

STIMA DEL RISCHIO	
<b>Bersaglio:</b> aree di sosta, percorso	<b>Classe fitostatica:</b> B
<b>Indice di rischio (I.R. = DANNO X BERSAGLIO):</b> basso	<b>Monitoraggio/riconrollo:</b> 5 anni

INDAGINI STRUMENTALI ESEGUITE	
MARTELLO	No
RESISTOGRAPH	No
TOMOGRAFIA	No
PROVA DI TRAZIONE	No

INTERVENTI SUL SOGGETTO
rimonda del secco

NOTE

FOTO
Foto non presente



# CITTA' DI PIAZZOLA SUL BRENTA

(Provincia di Padova)

35016 - Viale Silvestro Camerini n° 3 - C.F. 80009670284 - P.IVA 00962850285

## SCHEDA DI RILIEVO FITOSANITARIO - METODO V.T.A.

<b>Codice:</b> 00204	<b>Specie:</b> Carpinus betulus
----------------------	---------------------------------

<b>Rilevatore:</b> S.Sgrò - S.Luison	<b>Data:</b> 24/06/2016
--------------------------------------	-------------------------

CARATTERISTICHE DEL SITO	
<b>Posizione urbanistica:</b> centrale	<b>Nome sito:</b> Giardini Piazza P. Camerini
<b>Tipologia sito:</b> giardino	<b>Stazione:</b> pieno campo
<b>Posizione:</b> filare	<b>Posizione sociale:</b> codominante
<b>Interferenze (conflitti):</b>	

CARATTERISTICHE FISIONOMICHE	
<b>Diametro tronco(cm):</b>	<b>Circonferenza (cm):</b>
<b>Classe di altezza (m):</b> 10-15	<b>Altezza primo palco (m):</b>
<b>Diametro chioma (m):</b>	<b>Monumentalità:</b> No
<b>Anno impianto:</b>	

	ALTERAZIONI E DIFETTI DELLA PIANTA	GIUDIZIO
<b>RADICI E CONTRAFFORTI</b>		buono
<b>COLLETTO</b>		
<b>FUSTO E CASTELLO</b>		buono
<b>CHIOMA E RAMI</b>	seccumi interni	buono

**Quadro fitosanitario riassuntivo:** Discreto: albero di discreto vigore, ferite lievi ed in corso di cicatrizzazione, attacchi parassitari limitati

STIMA DEL RISCHIO	
<b>Bersaglio:</b> aree di sosta, percorso	<b>Classe fitostatica:</b> B
<b>Indice di rischio (I.R. = DANNO X BERSAGLIO):</b> basso	<b>Monitoraggio/ricontrollo:</b> 5 anni

INDAGINI STRUMENTALI ESEGUITE	
MARTELLO	No
RESISTOGRAPH	No
TOMOGRAFIA	No
PROVA DI TRAZIONE	No

INTERVENTI SUL SOGGETTO
rimonda del secco

FOTO
Foto non presente

NOTE



# CITTA' DI PIAZZOLA SUL BRENTA

(Provincia di Padova)

35016 - Viale Silvestro Camerini n° 3 - C.F. 80009670284 - P.IVA 00962850285

## SCHEDA DI RILIEVO FITOSANITARIO - METODO V.T.A.

<b>Codice:</b> 00205	<b>Specie:</b> Carpinus betulus	<b>Rilevatore:</b> S.Sgrò - S.Luison	<b>Data:</b> 24/06/2016
----------------------	---------------------------------	--------------------------------------	-------------------------

CARATTERISTICHE DEL SITO	
<b>Posizione urbanistica:</b> centrale	<b>Nome sito:</b> Giardini Piazza P. Camerini
<b>Tipologia sito:</b> giardino	<b>Stazione:</b> pieno campo
<b>Posizione:</b> filare	<b>Posizione sociale:</b> codominante
<b>Interferenze (conflitti):</b>	

CARATTERISTICHE FISIONOMICHE	
<b>Diametro tronco(cm):</b>	<b>Circonferenza (cm):</b>
<b>Classe di altezza (m):</b> 10-15	<b>Altezza primo palco (m):</b>
<b>Diametro chioma (m):</b>	<b>Monumentalità:</b> No
<b>Anno impianto:</b>	

	ALTERAZIONI E DIFETTI DELLA PIANTA	GIUDIZIO
<b>RADICI E CONTRAFFORTI</b>		buono
<b>COLLETTO</b>		
<b>FUSTO E CASTELLO</b>		buono
<b>CHIOMA E RAMI</b>	seccumi interni	buono
<b>Quadro fitosanitario riassuntivo:</b> Discreto: albero di discreto vigore, ferite lievi ed in corso di cicatrizzazione, attacchi parassitari limitati		

STIMA DEL RISCHIO	
<b>Bersaglio:</b> aree di sosta, percorso	<b>Classe fitostatica:</b> B
<b>Indice di rischio (I.R. = DANNO X BERSAGLIO):</b> basso	<b>Monitoraggio/ricontrollo:</b> 5 anni

INDAGINI STRUMENTALI ESEGUITE	
MARTELLO	No
RESISTOGRAPH	No
TOMOGRAFIA	No
PROVA DI TRAZIONE	No

INTERVENTI SUL SOGGETTO
rimonda del secco

FOTO
Foto non presente

NOTE





# CITTA' DI PIAZZOLA SUL BRENTA

(Provincia di Padova)

35016 - Viale Silvestro Camerini n° 3 - C.F. 80009670284 - P.IVA 00962850285

## SCHEDA DI RILIEVO FITOSANITARIO - METODO V.T.A.

<b>Codice:</b> 00206	<b>Specie:</b> Carpinus betulus
----------------------	---------------------------------

<b>Rilevatore:</b> S.Sgrò - S.Luison	<b>Data:</b> 24/06/2016
--------------------------------------	-------------------------

CARATTERISTICHE DEL SITO	
<b>Posizione urbanistica:</b> centrale	<b>Nome sito:</b> Giardini Piazza P. Camerini
<b>Tipologia sito:</b> giardino	<b>Stazione:</b> pieno campo
<b>Posizione:</b> filare	<b>Posizione sociale:</b> codominante
<b>Interferenze (conflitti):</b>	

CARATTERISTICHE FISIONOMICHE	
<b>Diametro tronco(cm):</b>	<b>Circonferenza (cm):</b>
<b>Classe di altezza (m):</b> 10-15	<b>Altezza primo palco (m):</b>
<b>Diametro chioma (m):</b>	<b>Monumentalità:</b> No
<b>Anno impianto:</b>	

	ALTERAZIONI E DIFETTI DELLA PIANTA	GIUDIZIO
<b>RADICI E CONTRAFFORTI</b>		buono
<b>COLLETTO</b>		
<b>FUSTO E CASTELLO</b>		buono
<b>CHIOMA E RAMI</b>	seccumi interni	buono

**Quadro fitosanitario riassuntivo:** Discreto: albero di discreto vigore, ferite lievi ed in corso di cicatrizzazione, attacchi parassitari limitati

STIMA DEL RISCHIO	
<b>Bersaglio:</b> aree di sosta, percorso	<b>Classe fitostatica:</b> B
<b>Indice di rischio (I.R. = DANNO X BERSAGLIO):</b> basso	<b>Monitoraggio/riconrollo:</b> 5 anni

INDAGINI STRUMENTALI ESEGUITE	
MARTELLO	No
RESISTOGRAPH	No
TOMOGRAFIA	No
PROVA DI TRAZIONE	No

INTERVENTI SUL SOGGETTO
rimonda del secco

FOTO
Foto non presente

NOTE



# CITTA' DI PIAZZOLA SUL BRENTA

(Provincia di Padova)

35016 - Viale Silvestro Camerini n° 3 - C.F. 80009670284 - P.IVA 00962850285

## SCHEDA DI RILIEVO FITOSANITARIO - METODO V.T.A.

**Codice:** 00207      **Specie:** Carpinus betulus

**Rilevatore:** S.Sgrò - S.Luison      **Data:** 24/06/2016

### CARATTERISTICHE DEL SITO

<b>Posizione urbanistica:</b> centrale	<b>Nome sito:</b> Giardini Piazza P. Camerini
<b>Tipologia sito:</b> giardino	<b>Stazione:</b> pieno campo
<b>Posizione:</b> filare	<b>Posizione sociale:</b> codominante
<b>Interferenze (conflitti):</b>	

### CARATTERISTICHE FISIONOMICHE

<b>Diametro tronco(cm):</b>	<b>Circonferenza (cm):</b>
<b>Classe di altezza (m):</b> 10-15	<b>Altezza primo palco (m):</b>
<b>Diametro chioma (m):</b>	<b>Monumentalità:</b> No
<b>Anno impianto:</b>	

	ALTERAZIONI E DIFETTI DELLA PIANTA	GIUDIZIO
<b>RADICI E CONTRAFFORTI</b>		buono
<b>COLLETTO</b>		
<b>FUSTO E CASTELLO</b>		buono
<b>CHIOMA E RAMI</b>		buono

**Quadro fitosanitario riassuntivo:** Discreto: albero di discreto vigore, ferite lievi ed in corso di cicatrizzazione, attacchi parassitari limitati

### STIMA DEL RISCHIO

<b>Bersaglio:</b> aree di sosta, percorso	<b>Classe fitostatica:</b> B
<b>Indice di rischio (I.R. = DANNO X BERSAGLIO):</b> basso	<b>Monitoraggio/ricontrollo:</b> 5 anni

### INDAGINI STRUMENTALI ESEGUITE

MARTELLO	No
RESISTOGRAPH	No
TOMOGRAFIA	No
PROVA DI TRAZIONE	No

### INTERVENTI SUL SOGGETTO

nessuno

### FOTO

Foto non presente

### NOTE



# CITTA' DI PIAZZOLA SUL BRENTA

(Provincia di Padova)

35016 - Viale Silvestro Camerini n° 3 - C.F. 80009670284 - P.IVA 00962850285

## SCHEDA DI RILIEVO FITOSANITARIO - METODO V.T.A.

**Codice:** 00208      **Specie:** Carpinus betulus

**Rilevatore:** S.Sgrò - S.Luison      **Data:** 24/06/2016

### CARATTERISTICHE DEL SITO

<b>Posizione urbanistica:</b> centrale	<b>Nome sito:</b> Giardini Piazza P. Camerini
<b>Tipologia sito:</b> giardino	<b>Stazione:</b> pieno campo
<b>Posizione:</b> filare	<b>Posizione sociale:</b> codominante
<b>Interferenze (conflitti):</b>	

### CARATTERISTICHE FISIONOMICHE

<b>Diametro tronco(cm):</b>	<b>Circonferenza (cm):</b>
<b>Classe di altezza (m):</b> 10-15	<b>Altezza primo palco (m):</b>
<b>Diametro chioma (m):</b>	<b>Monumentalità:</b> No
<b>Anno impianto:</b>	

	ALTERAZIONI E DIFETTI DELLA PIANTA	GIUDIZIO
<b>RADICI E CONTRAFFORTI</b>		buono
<b>COLLETTO</b>		
<b>FUSTO E CASTELLO</b>		buono
<b>CHIOMA E RAMI</b>	seccumi interni	buono

**Quadro fitosanitario riassuntivo:** Discreto: albero di discreto vigore, ferite lievi ed in corso di cicatrizzazione, attacchi parassitari limitati

### STIMA DEL RISCHIO

<b>Bersaglio:</b> aree di sosta, percorso	<b>Classe fitostatica:</b> B
<b>Indice di rischio (I.R. = DANNO X BERSAGLIO):</b> basso	<b>Monitoraggio/riconrollo:</b> 5 anni

### INDAGINI STRUMENTALI ESEGUITE

MARTELLO	No
RESISTOGRAPH	No
TOMOGRAFIA	No
PROVA DI TRAZIONE	No

### INTERVENTI SUL SOGGETTO

rimonda del secco

### FOTO

Foto non presente

### NOTE



# CITTA' DI PIAZZOLA SUL BRENTA

(Provincia di Padova)

35016 - Viale Silvestro Camerini n° 3 - C.F. 80009670284 - P.IVA 00962850285

## SCHEDA DI RILIEVO FITOSANITARIO - METODO V.T.A.

**Codice:** 00209      **Specie:** Carpinus betulus

**Rilevatore:** S.Sgrò - S.Luison      **Data:** 24/06/2016

### CARATTERISTICHE DEL SITO

<b>Posizione urbanistica:</b> centrale	<b>Nome sito:</b> Giardini Piazza P. Camerini
<b>Tipologia sito:</b> giardino	<b>Stazione:</b> pieno campo
<b>Posizione:</b> filare	<b>Posizione sociale:</b> codominante
<b>Interferenze (conflitti):</b>	

### CARATTERISTICHE FISIONOMICHE

<b>Diametro tronco(cm):</b>	<b>Circonferenza (cm):</b>
<b>Classe di altezza (m):</b> 10-15	<b>Altezza primo palco (m):</b>
<b>Diametro chioma (m):</b>	<b>Monumentalità:</b> No
<b>Anno impianto:</b>	

	ALTERAZIONI E DIFETTI DELLA PIANTA	GIUDIZIO
<b>RADICI E CONTRAFFORTI</b>		buono
<b>COLLETTO</b>		
<b>FUSTO E CASTELLO</b>		buono
<b>CHIOMA E RAMI</b>	seccumi interni	buono

**Quadro fitosanitario riassuntivo:** Discreto: albero di discreto vigore, ferite lievi ed in corso di cicatrizzazione, attacchi parassitari limitati

### STIMA DEL RISCHIO

<b>Bersaglio:</b> aree di sosta, percorso	<b>Classe fitostatica:</b> B
<b>Indice di rischio (I.R. = DANNO X BERSAGLIO):</b> basso	<b>Monitoraggio/ricontrollo:</b> 5 anni

### INDAGINI STRUMENTALI ESEGUITE

<b>MARTELLO</b>	No
<b>RESISTOGRAPH</b>	No
<b>TOMOGRAFIA</b>	No
<b>PROVA DI TRAZIONE</b>	No

### INTERVENTI SUL SOGGETTO

rimonda del secco

### FOTO

Foto non presente

### NOTE



# CITTA' DI PIAZZOLA SUL BRENTA

(Provincia di Padova)

35016 - Viale Silvestro Camerini n° 3 - C.F. 80009670284 - P.IVA 00962850285

## SCHEDA DI RILIEVO FITOSANITARIO - METODO V.T.A.

<b>Codice:</b> 00210	<b>Specie:</b> Carpinus betulus
----------------------	---------------------------------

<b>Rilevatore:</b> S.Sgrò - S.Luison	<b>Data:</b> 24/06/2016
--------------------------------------	-------------------------

CARATTERISTICHE DEL SITO	
<b>Posizione urbanistica:</b> centrale	<b>Nome sito:</b> Giardini Piazza P. Camerini
<b>Tipologia sito:</b> giardino	<b>Stazione:</b> pieno campo
<b>Posizione:</b> filare	<b>Posizione sociale:</b> codominante
<b>Interferenze (conflitti):</b>	

CARATTERISTICHE FISIONOMICHE	
<b>Diametro tronco(cm):</b>	<b>Circonferenza (cm):</b>
<b>Classe di altezza (m):</b> 10-15	<b>Altezza primo palco (m):</b>
<b>Diametro chioma (m):</b>	<b>Monumentalità:</b> No
<b>Anno impianto:</b>	

	ALTERAZIONI E DIFETTI DELLA PIANTA	GIUDIZIO
<b>RADICI E CONTRAFFORTI</b>		buono
<b>COLLETTO</b>		
<b>FUSTO E CASTELLO</b>		buono
<b>CHIOMA E RAMI</b>		buono

**Quadro fitosanitario riassuntivo:** Discreto: albero di discreto vigore, ferite lievi ed in corso di cicatrizzazione, attacchi parassitari limitati

STIMA DEL RISCHIO	
<b>Bersaglio:</b> aree di sosta, percorso	<b>Classe fitostatica:</b> B
<b>Indice di rischio (I.R. = DANNO X BERSAGLIO):</b> basso	<b>Monitoraggio/ricontrollo:</b> 5 anni

INDAGINI STRUMENTALI ESEGUITE	
MARTELLO	No
RESISTOGRAPH	No
TOMOGRAFIA	No
PROVA DI TRAZIONE	No

INTERVENTI SUL SOGGETTO
nessuno

FOTO
Foto non presente

NOTE



# CITTA' DI PIAZZOLA SUL BRENTA

(Provincia di Padova)

35016 - Viale Silvestro Camerini n° 3 - C.F. 80009670284 - P.IVA 00962850285

## SCHEDA DI RILIEVO FITOSANITARIO - METODO V.T.A.

**Codice:** 00211      **Specie:** Carpinus betulus

**Rilevatore:** S.Sgrò - S.Luison      **Data:** 24/06/2016

### CARATTERISTICHE DEL SITO

<b>Posizione urbanistica:</b> centrale	<b>Nome sito:</b> Giardini Piazza P. Camerini
<b>Tipologia sito:</b> giardino	<b>Stazione:</b> pieno campo
<b>Posizione:</b> filare	<b>Posizione sociale:</b> codominante
<b>Interferenze (conflitti):</b>	

### CARATTERISTICHE FISIONOMICHE

<b>Diametro tronco (cm):</b>	<b>Circonferenza (cm):</b>
<b>Classe di altezza (m):</b> 10-15	<b>Altezza primo palco (m):</b>
<b>Diametro chioma (m):</b>	<b>Monumentalità:</b> No
<b>Anno impianto:</b>	

	ALTERAZIONI E DIFETTI DELLA PIANTA	GIUDIZIO
<b>RADICI E CONTRAFFORTI</b>		buono
<b>COLLETTO</b>		
<b>FUSTO E CASTELLO</b>		buono
<b>CHIOMA E RAMI</b>	seccumi interni	buono

**Quadro fitosanitario riassuntivo:** Discreto: albero di discreto vigore, ferite lievi ed in corso di cicatrizzazione, attacchi parassitari limitati

### STIMA DEL RISCHIO

<b>Bersaglio:</b> aree di sosta, percorso	<b>Classe fitostatica:</b> B
<b>Indice di rischio (I.R. = DANNO X BERSAGLIO):</b> basso	<b>Monitoraggio/ricontrollo:</b> 5 anni

### INDAGINI STRUMENTALI ESEGUITE

MARTELLO	No
RESISTOGRAPH	No
TOMOGRAFIA	No
PROVA DI TRAZIONE	No

### INTERVENTI SUL SOGGETTO

rimonda del secco

### FOTO

Foto non presente

### NOTE



# CITTA' DI PIAZZOLA SUL BRENTA

(Provincia di Padova)

35016 - Viale Silvestro Camerini n° 3 - C.F. 80009670284 - P.IVA 00962850285

## SCHEDA DI RILIEVO FITOSANITARIO - METODO V.T.A.

**Codice:** 00212      **Specie:** Carpinus betulus

**Rilevatore:** S.Sgrò - S.Luison      **Data:** 24/06/2016

### CARATTERISTICHE DEL SITO

<b>Posizione urbanistica:</b> centrale	<b>Nome sito:</b> Giardini Piazza P. Camerini
<b>Tipologia sito:</b> giardino	<b>Stazione:</b> pieno campo
<b>Posizione:</b> filare	<b>Posizione sociale:</b> codominante
<b>Interferenze (conflitti):</b>	

### CARATTERISTICHE FISIONOMICHE

<b>Diametro tronco (cm):</b>	<b>Circonferenza (cm):</b>
<b>Classe di altezza (m):</b> 10-15	<b>Altezza primo palco (m):</b>
<b>Diametro chioma (m):</b>	<b>Monumentalità:</b> No
<b>Anno impianto:</b>	

	ALTERAZIONI E DIFETTI DELLA PIANTA	GIUDIZIO
<b>RADICI E CONTRAFFORTI</b>		buono
<b>COLLETTO</b>		
<b>FUSTO E CASTELLO</b>		buono
<b>CHIOMA E RAMI</b>		buono

**Quadro fitosanitario riassuntivo:** Discreto: albero di discreto vigore, ferite lievi ed in corso di cicatrizzazione, attacchi parassitari limitati

### STIMA DEL RISCHIO

<b>Bersaglio:</b> aree di sosta, percorso	<b>Classe fitostatica:</b> B
<b>Indice di rischio (I.R. = DANNO X BERSAGLIO):</b> basso	<b>Monitoraggio/ricontrollo:</b> 5 anni

### INDAGINI STRUMENTALI ESEGUITE

MARTELLO	No
RESISTOGRAPH	No
TOMOGRAFIA	No
PROVA DI TRAZIONE	No

### INTERVENTI SUL SOGGETTO

nessuno

### FOTO

Foto non presente

### NOTE



# CITTA' DI PIAZZOLA SUL BRENTA

(Provincia di Padova)

35016 - Viale Silvestro Camerini n° 3 - C.F. 80009670284 - P.IVA 00962850285

## SCHEDA DI RILIEVO FITOSANITARIO - METODO V.T.A.

<b>Codice:</b> 00213	<b>Specie:</b> Carpinus betulus
----------------------	---------------------------------

<b>Rilevatore:</b> S.Sgrò - S.Luison	<b>Data:</b> 24/06/2016
--------------------------------------	-------------------------

CARATTERISTICHE DEL SITO	
<b>Posizione urbanistica:</b> centrale	<b>Nome sito:</b> Giardini Piazza P. Camerini
<b>Tipologia sito:</b> giardino	<b>Stazione:</b> pieno campo
<b>Posizione:</b> filare	<b>Posizione sociale:</b> codominante
<b>Interferenze (conflitti):</b>	

CARATTERISTICHE FISIONOMICHE	
<b>Diametro tronco(cm):</b>	<b>Circonferenza (cm):</b>
<b>Classe di altezza (m):</b> 10-15	<b>Altezza primo palco (m):</b>
<b>Diametro chioma (m):</b>	<b>Monumentalità:</b> No
<b>Anno impianto:</b>	

	ALTERAZIONI E DIFETTI DELLA PIANTA	GIUDIZIO
<b>RADICI E CONTRAFFORTI</b>		buono
<b>COLLETTO</b>		
<b>FUSTO E CASTELLO</b>		buono
<b>CHIOMA E RAMI</b>		buono

**Quadro fitosanitario riassuntivo:** Discreto: albero di discreto vigore, ferite lievi ed in corso di cicatrizzazione, attacchi parassitari limitati

STIMA DEL RISCHIO	
<b>Bersaglio:</b> aree di sosta, percorso	<b>Classe fitostatica:</b> B
<b>Indice di rischio (I.R. = DANNO X BERSAGLIO):</b> basso	<b>Monitoraggio/ricontrollo:</b> 5 anni

INDAGINI STRUMENTALI ESEGUITE	
MARTELLO	No
RESISTOGRAPH	No
TOMOGRAFIA	No
PROVA DI TRAZIONE	No

INTERVENTI SUL SOGGETTO
nessuno

FOTO
Foto non presente

NOTE





# CITTA' DI PIAZZOLA SUL BRENTA

(Provincia di Padova)

35016 - Viale Silvestro Camerini n° 3 - C.F. 80009670284 - P.IVA 00962850285

## SCHEDA DI RILIEVO FITOSANITARIO - METODO V.T.A.

**Codice:** 00214      **Specie:** Carpinus betulus

**Rilevatore:** S.Sgrò - S.Luison      **Data:** 24/06/2016

### CARATTERISTICHE DEL SITO

<b>Posizione urbanistica:</b> centrale	<b>Nome sito:</b> Giardini Piazza P. Camerini
<b>Tipologia sito:</b> giardino	<b>Stazione:</b> pieno campo
<b>Posizione:</b> filare	<b>Posizione sociale:</b> codominante
<b>Interferenze (conflitti):</b>	

### CARATTERISTICHE FISIONOMICHE

<b>Diametro tronco(cm):</b>	<b>Circonferenza (cm):</b>
<b>Classe di altezza (m):</b> 10-15	<b>Altezza primo palco (m):</b>
<b>Diametro chioma (m):</b>	<b>Monumentalità:</b> No
<b>Anno impianto:</b>	

	ALTERAZIONI E DIFETTI DELLA PIANTA	GIUDIZIO
<b>RADICI E CONTRAFFORTI</b>		buono
<b>COLLETTO</b>		
<b>FUSTO E CASTELLO</b>		buono
<b>CHIOMA E RAMI</b>		buono

**Quadro fitosanitario riassuntivo:** Discreto: albero di discreto vigore, ferite lievi ed in corso di cicatrizzazione, attacchi parassitari limitati

### STIMA DEL RISCHIO

<b>Bersaglio:</b> aree di sosta, percorso	<b>Classe fitostatica:</b> B
<b>Indice di rischio (I.R. = DANNO X BERSAGLIO):</b> basso	<b>Monitoraggio/ricontrollo:</b> 5 anni

### INDAGINI STRUMENTALI ESEGUITE

<b>MARTELLO</b>	No
<b>RESISTOGRAPH</b>	No
<b>TOMOGRAFIA</b>	No
<b>PROVA DI TRAZIONE</b>	No

### INTERVENTI SUL SOGGETTO

nessuno

### FOTO

Foto non presente

### NOTE



# CITTA' DI PIAZZOLA SUL BRENTA

(Provincia di Padova)

35016 - Viale Silvestro Camerini n° 3 - C.F. 80009670284 - P.IVA 00962850285

## SCHEDA DI RILIEVO FITOSANITARIO - METODO V.T.A.

<b>Codice:</b> 00215	<b>Specie:</b> Carpinus betulus
----------------------	---------------------------------

<b>Rilevatore:</b> S.Sgrò - S.Luison	<b>Data:</b> 24/06/2016
--------------------------------------	-------------------------

CARATTERISTICHE DEL SITO	
<b>Posizione urbanistica:</b> centrale	<b>Nome sito:</b> Giardini Piazza P. Camerini
<b>Tipologia sito:</b> giardino	<b>Stazione:</b> pieno campo
<b>Posizione:</b> filare	<b>Posizione sociale:</b> codominante
<b>Interferenze (conflitti):</b>	

CARATTERISTICHE FISIONOMICHE	
<b>Diametro tronco(cm):</b>	<b>Circonferenza (cm):</b>
<b>Classe di altezza (m):</b> 10-15	<b>Altezza primo palco (m):</b>
<b>Diametro chioma (m):</b>	<b>Monumentalità:</b> No
<b>Anno impianto:</b>	

	ALTERAZIONI E DIFETTI DELLA PIANTA	GIUDIZIO
<b>RADICI E CONTRAFFORTI</b>		buono
<b>COLLETTO</b>		
<b>FUSTO E CASTELLO</b>		buono
<b>CHIOMA E RAMI</b>		buono

**Quadro fitosanitario riassuntivo:** Discreto: albero di discreto vigore, ferite lievi ed in corso di cicatrizzazione, attacchi parassitari limitati

STIMA DEL RISCHIO	
<b>Bersaglio:</b> aree di sosta, percorso	<b>Classe fitostatica:</b> B
<b>Indice di rischio (I.R. = DANNO X BERSAGLIO):</b> basso	<b>Monitoraggio/ricontrollo:</b> 5 anni

INDAGINI STRUMENTALI ESEGUITE	
MARTELLO	No
RESISTOGRAPH	No
TOMOGRAFIA	No
PROVA DI TRAZIONE	No

INTERVENTI SUL SOGGETTO
nessuno

FOTO
Foto non presente

NOTE



# CITTA' DI PIAZZOLA SUL BRENTA

(Provincia di Padova)

35016 - Viale Silvestro Camerini n° 3 - C.F. 80009670284 - P.IVA 00962850285

## SCHEDA DI RILIEVO FITOSANITARIO - METODO V.T.A.

<b>Codice:</b> 00216	<b>Specie:</b> Carpinus betulus	<b>Rilevatore:</b> S.Sgrò - S.Luison	<b>Data:</b> 24/06/2016
----------------------	---------------------------------	--------------------------------------	-------------------------

CARATTERISTICHE DEL SITO	
<b>Posizione urbanistica:</b> centrale	<b>Nome sito:</b> Giardini Piazza P. Camerini
<b>Tipologia sito:</b> giardino	<b>Stazione:</b> pieno campo
<b>Posizione:</b> filare	<b>Posizione sociale:</b> codominante
<b>Interferenze (conflitti):</b>	

CARATTERISTICHE FISIONOMICHE	
<b>Diametro tronco(cm):</b>	<b>Circonferenza (cm):</b>
<b>Classe di altezza (m):</b> 10-15	<b>Altezza primo palco (m):</b>
<b>Diametro chioma (m):</b>	<b>Monumentalità:</b> No
<b>Anno impianto:</b>	

	ALTERAZIONI E DIFETTI DELLA PIANTA	GIUDIZIO
<b>RADICI E CONTRAFFORTI</b>		buono
<b>COLLETTO</b>		
<b>FUSTO E CASTELLO</b>	carie, ferita/e aperta/e	discreto
<b>CHIOMA E RAMI</b>	seccumi interni	buono
<b>Quadro fitosanitario riassuntivo:</b> Modesto: albero di modesto vigore, ferite mal cicatrizzate e presenza di gravi attacchi parassitari		

STIMA DEL RISCHIO	
<b>Bersaglio:</b> aree di sosta, percorso	<b>Classe fitostatica:</b> C
<b>Indice di rischio (I.R. = DANNO X BERSAGLIO):</b> basso	<b>Monitoraggio/riconrollo:</b> 3 anni

INDAGINI STRUMENTALI ESEGUITE	
MARTELLO	No
RESISTOGRAPH	No
TOMOGRAFIA	No
PROVA DI TRAZIONE	No

INTERVENTI SUL SOGGETTO
rimonda del secco

FOTO
Foto non presente

NOTE



# CITTA' DI PIAZZOLA SUL BRENTA

(Provincia di Padova)

35016 - Viale Silvestro Camerini n° 3 - C.F. 80009670284 - P.IVA 00962850285

## SCHEDA DI RILIEVO FITOSANITARIO - METODO V.T.A.

**Codice:** 00217      **Specie:** Carpinus betulus

**Rilevatore:** S.Sgrò - S.Luison      **Data:** 24/06/2016

### CARATTERISTICHE DEL SITO

<b>Posizione urbanistica:</b> centrale	<b>Nome sito:</b> Giardini Piazza P. Camerini
<b>Tipologia sito:</b> giardino	<b>Stazione:</b> pieno campo
<b>Posizione:</b> filare	<b>Posizione sociale:</b> codominante
<b>Interferenze (conflitti):</b>	

### CARATTERISTICHE FISIONOMICHE

<b>Diametro tronco (cm):</b>	<b>Circonferenza (cm):</b>
<b>Classe di altezza (m):</b> 10-15	<b>Altezza primo palco (m):</b>
<b>Diametro chioma (m):</b>	<b>Monumentalità:</b> No
<b>Anno impianto:</b>	

	ALTERAZIONI E DIFETTI DELLA PIANTA	GIUDIZIO
<b>RADICI E CONTRAFFORTI</b>		buono
<b>COLLETTO</b>		
<b>FUSTO E CASTELLO</b>		buono
<b>CHIOMA E RAMI</b>		buono

**Quadro fitosanitario riassuntivo:** Discreto: albero di discreto vigore, ferite lievi ed in corso di cicatrizzazione, attacchi parassitari limitati

### STIMA DEL RISCHIO

<b>Bersaglio:</b> aree di sosta, percorso	<b>Classe fitostatica:</b> B
<b>Indice di rischio (I.R. = DANNO X BERSAGLIO):</b> basso	<b>Monitoraggio/ricontrollo:</b> 5 anni

### INDAGINI STRUMENTALI ESEGUITE

MARTELLO	No
RESISTOGRAPH	No
TOMOGRAFIA	No
PROVA DI TRAZIONE	No

### INTERVENTI SUL SOGGETTO

nessuno

### FOTO

Foto non presente

### NOTE



# CITTA' DI PIAZZOLA SUL BRENTA

(Provincia di Padova)

35016 - Viale Silvestro Camerini n° 3 - C.F. 80009670284 - P.IVA 00962850285

## SCHEDA DI RILIEVO FITOSANITARIO - METODO V.T.A.

<b>Codice:</b> 00218	<b>Specie:</b> Carpinus betulus
----------------------	---------------------------------

<b>Rilevatore:</b> S.Sgrò - S.Luison	<b>Data:</b> 24/06/2016
--------------------------------------	-------------------------

CARATTERISTICHE DEL SITO	
<b>Posizione urbanistica:</b> centrale	<b>Nome sito:</b> Giardini Piazza P. Camerini
<b>Tipologia sito:</b> giardino	<b>Stazione:</b> pieno campo
<b>Posizione:</b> filare	<b>Posizione sociale:</b> codominante
<b>Interferenze (conflitti):</b>	

CARATTERISTICHE FISIONOMICHE	
<b>Diametro tronco(cm):</b>	<b>Circonferenza (cm):</b>
<b>Classe di altezza (m):</b> 10-15	<b>Altezza primo palco (m):</b>
<b>Diametro chioma (m):</b>	<b>Monumentalità:</b> No
<b>Anno impianto:</b>	

	ALTERAZIONI E DIFETTI DELLA PIANTA	GIUDIZIO
<b>RADICI E CONTRAFFORTI</b>		buono
<b>COLLETTO</b>		
<b>FUSTO E CASTELLO</b>		buono
<b>CHIOMA E RAMI</b>	seccumi interni	buono

**Quadro fitosanitario riassuntivo:** Discreto: albero di discreto vigore, ferite lievi ed in corso di cicatrizzazione, attacchi parassitari limitati

STIMA DEL RISCHIO	
<b>Bersaglio:</b> aree di sosta, percorso	<b>Classe fitostatica:</b> B
<b>Indice di rischio (I.R. = DANNO X BERSAGLIO):</b> basso	<b>Monitoraggio/riconrollo:</b> 5 anni

INDAGINI STRUMENTALI ESEGUITE	
MARTELLO	No
RESISTOGRAPH	No
TOMOGRAFIA	No
PROVA DI TRAZIONE	No

INTERVENTI SUL SOGGETTO
rimonda del secco

FOTO
Foto non presente

NOTE



# CITTA' DI PIAZZOLA SUL BRENTA

(Provincia di Padova)

35016 - Viale Silvestro Camerini n° 3 - C.F. 80009670284 - P.IVA 00962850285

## SCHEDA DI RILIEVO FITOSANITARIO - METODO V.T.A.

**Codice:** 00219      **Specie:** Carpinus betulus

**Rilevatore:** S.Sgrò - S.Luison      **Data:** 24/06/2016

### CARATTERISTICHE DEL SITO

<b>Posizione urbanistica:</b> centrale	<b>Nome sito:</b> Giardini Piazza P. Camerini
<b>Tipologia sito:</b> giardino	<b>Stazione:</b> pieno campo
<b>Posizione:</b> filare	<b>Posizione sociale:</b> codominante
<b>Interferenze (conflitti):</b>	

### CARATTERISTICHE FISIONOMICHE

<b>Diametro tronco(cm):</b>	<b>Circonferenza (cm):</b>
<b>Classe di altezza (m):</b> 10-15	<b>Altezza primo palco (m):</b>
<b>Diametro chioma (m):</b>	<b>Monumentalità:</b> No
<b>Anno impianto:</b>	

	ALTERAZIONI E DIFETTI DELLA PIANTA	GIUDIZIO
<b>RADICI E CONTRAFFORTI</b>		buono
<b>COLLETTO</b>		
<b>FUSTO E CASTELLO</b>		buono
<b>CHIOMA E RAMI</b>		buono

**Quadro fitosanitario riassuntivo:** Discreto: albero di discreto vigore, ferite lievi ed in corso di cicatrizzazione, attacchi parassitari limitati

### STIMA DEL RISCHIO

<b>Bersaglio:</b> aree di sosta, percorso	<b>Classe fitostatica:</b> B
<b>Indice di rischio (I.R. = DANNO X BERSAGLIO):</b> basso	<b>Monitoraggio/riconrollo:</b> 5 anni

### INDAGINI STRUMENTALI ESEGUITE

MARTELLO	No
RESISTOGRAPH	No
TOMOGRAFIA	No
PROVA DI TRAZIONE	No

### INTERVENTI SUL SOGGETTO

nessuno

### FOTO

Foto non presente

### NOTE



# CITTA' DI PIAZZOLA SUL BRENTA

(Provincia di Padova)

35016 - Viale Silvestro Camerini n° 3 - C.F. 80009670284 - P.IVA 00962850285

## SCHEDA DI RILIEVO FITOSANITARIO - METODO V.T.A.

**Codice:** 00220      **Specie:** Carpinus betulus

**Rilevatore:** S.Sgrò - S.Luison      **Data:** 24/06/2016

### CARATTERISTICHE DEL SITO

<b>Posizione urbanistica:</b> centrale	<b>Nome sito:</b> Giardini Piazza P. Camerini
<b>Tipologia sito:</b> giardino	<b>Stazione:</b> pieno campo
<b>Posizione:</b> filare	<b>Posizione sociale:</b> codominante
<b>Interferenze (conflitti):</b>	

### CARATTERISTICHE FISIONOMICHE

<b>Diametro tronco(cm):</b>	<b>Circonferenza (cm):</b>
<b>Classe di altezza (m):</b> 10-15	<b>Altezza primo palco (m):</b>
<b>Diametro chioma (m):</b>	<b>Monumentalità:</b> No
<b>Anno impianto:</b>	

	ALTERAZIONI E DIFETTI DELLA PIANTA	GIUDIZIO
<b>RADICI E CONTRAFFORTI</b>		buono
<b>COLLETTO</b>		
<b>FUSTO E CASTELLO</b>		buono
<b>CHIOMA E RAMI</b>		buono

**Quadro fitosanitario riassuntivo:** Discreto: albero di discreto vigore, ferite lievi ed in corso di cicatrizzazione, attacchi parassitari limitati

### STIMA DEL RISCHIO

<b>Bersaglio:</b> aree di sosta, percorso	<b>Classe fitostatica:</b> B
<b>Indice di rischio (I.R. = DANNO X BERSAGLIO):</b> basso	<b>Monitoraggio/riconrollo:</b> 5 anni

### INDAGINI STRUMENTALI ESEGUITE

MARTELLO	No
RESISTOGRAPH	No
TOMOGRAFIA	No
PROVA DI TRAZIONE	No

### INTERVENTI SUL SOGGETTO

nessuno

### FOTO

Foto non presente

### NOTE



# CITTA' DI PIAZZOLA SUL BRENTA

(Provincia di Padova)

35016 - Viale Silvestro Camerini n° 3 - C.F. 80009670284 - P.IVA 00962850285

## SCHEDA DI RILIEVO FITOSANITARIO - METODO V.T.A.

<b>Codice:</b> 00221	<b>Specie:</b> Carpinus betulus	<b>Rilevatore:</b> S.Sgrò - S.Luison	<b>Data:</b> 24/06/2016
----------------------	---------------------------------	--------------------------------------	-------------------------

CARATTERISTICHE DEL SITO	
<b>Posizione urbanistica:</b> centrale	<b>Nome sito:</b> Giardini Piazza P. Camerini
<b>Tipologia sito:</b> giardino	<b>Stazione:</b> pieno campo
<b>Posizione:</b> filare	<b>Posizione sociale:</b> codominante
<b>Interferenze (conflitti):</b>	

CARATTERISTICHE FISIONOMICHE	
<b>Diametro tronco(cm):</b>	<b>Circonferenza (cm):</b>
<b>Classe di altezza (m):</b> 10-15	<b>Altezza primo palco (m):</b>
<b>Diametro chioma (m):</b>	<b>Monumentalità:</b> No
<b>Anno impianto:</b>	

	ALTERAZIONI E DIFETTI DELLA PIANTA	GIUDIZIO
<b>RADICI E CONTRAFFORTI</b>		buono
<b>COLLETTO</b>		
<b>FUSTO E CASTELLO</b>		buono
<b>CHIOMA E RAMI</b>	seccumi interni	buono

**Quadro fitosanitario riassuntivo:** Discreto: albero di discreto vigore, ferite lievi ed in corso di cicatrizzazione, attacchi parassitari limitati

STIMA DEL RISCHIO	
<b>Bersaglio:</b> aree di sosta, percorso	<b>Classe fitostatica:</b> B
<b>Indice di rischio (I.R. = DANNO X BERSAGLIO):</b> basso	<b>Monitoraggio/ricontrollo:</b> 5 anni

INDAGINI STRUMENTALI ESEGUITE	
MARTELLO	No
RESISTOGRAPH	No
TOMOGRAFIA	No
PROVA DI TRAZIONE	No

INTERVENTI SUL SOGGETTO
rimonda del secco

FOTO
Foto non presente

NOTE





# CITTA' DI PIAZZOLA SUL BRENTA

(Provincia di Padova)

35016 - Viale Silvestro Camerini n° 3 - C.F. 80009670284 - P.IVA 00962850285

## SCHEDA DI RILIEVO FITOSANITARIO - METODO V.T.A.

<b>Codice:</b> 00222	<b>Specie:</b> Carpinus betulus	<b>Rilevatore:</b> S.Sgrò - S.Luison	<b>Data:</b> 24/06/2016
----------------------	---------------------------------	--------------------------------------	-------------------------

CARATTERISTICHE DEL SITO	
<b>Posizione urbanistica:</b> centrale	<b>Nome sito:</b> Giardini Piazza P. Camerini
<b>Tipologia sito:</b> giardino	<b>Stazione:</b> pieno campo
<b>Posizione:</b> filare	<b>Posizione sociale:</b> codominante
<b>Interferenze (conflitti):</b>	

CARATTERISTICHE FISIONOMICHE	
<b>Diametro tronco(cm):</b>	<b>Circonferenza (cm):</b>
<b>Classe di altezza (m):</b> 10-15	<b>Altezza primo palco (m):</b>
<b>Diametro chioma (m):</b>	<b>Monumentalità:</b> No
<b>Anno impianto:</b>	

	ALTERAZIONI E DIFETTI DELLA PIANTA	GIUDIZIO
<b>RADICI E CONTRAFFORTI</b>		buono
<b>COLLETTO</b>		
<b>FUSTO E CASTELLO</b>		buono
<b>CHIOMA E RAMI</b>	seccumi interni	buono

**Quadro fitosanitario riassuntivo:** Discreto: albero di discreto vigore, ferite lievi ed in corso di cicatrizzazione, attacchi parassitari limitati

STIMA DEL RISCHIO	
<b>Bersaglio:</b> aree di sosta, percorso	<b>Classe fitostatica:</b> B
<b>Indice di rischio (I.R. = DANNO X BERSAGLIO):</b> basso	<b>Monitoraggio/ricontrollo:</b> 5 anni

INDAGINI STRUMENTALI ESEGUITE	
<b>MARTELLO</b>	No
<b>RESISTOGRAPH</b>	No
<b>TOMOGRAFIA</b>	No
<b>PROVA DI TRAZIONE</b>	No

INTERVENTI SUL SOGGETTO
rimonda del secco

FOTO
Foto non presente

NOTE



# CITTA' DI PIAZZOLA SUL BRENTA

(Provincia di Padova)

35016 - Viale Silvestro Camerini n° 3 - C.F. 80009670284 - P.IVA 00962850285

## SCHEDA DI RILIEVO FITOSANITARIO - METODO V.T.A.

<b>Codice:</b> 00223	<b>Specie:</b> Carpinus betulus
----------------------	---------------------------------

<b>Rilevatore:</b> S.Sgrò - S.Luison	<b>Data:</b> 24/06/2016
--------------------------------------	-------------------------

CARATTERISTICHE DEL SITO	
<b>Posizione urbanistica:</b> centrale	<b>Nome sito:</b> Giardini Piazza P. Camerini
<b>Tipologia sito:</b> giardino	<b>Stazione:</b> pieno campo
<b>Posizione:</b> filare	<b>Posizione sociale:</b> codominante
<b>Interferenze (conflitti):</b>	

CARATTERISTICHE FISIONOMICHE	
<b>Diametro tronco(cm):</b>	<b>Circonferenza (cm):</b>
<b>Classe di altezza (m):</b> 10-15	<b>Altezza primo palco (m):</b>
<b>Diametro chioma (m):</b>	<b>Monumentalità:</b> No
<b>Anno impianto:</b>	

	ALTERAZIONI E DIFETTI DELLA PIANTA	GIUDIZIO
<b>RADICI E CONTRAFFORTI</b>		buono
<b>COLLETTO</b>		
<b>FUSTO E CASTELLO</b>		buono
<b>CHIOMA E RAMI</b>		buono

**Quadro fitosanitario riassuntivo:** Discreto: albero di discreto vigore, ferite lievi ed in corso di cicatrizzazione, attacchi parassitari limitati

STIMA DEL RISCHIO	
<b>Bersaglio:</b> aree di sosta, percorso	<b>Classe fitostatica:</b> B
<b>Indice di rischio (I.R. = DANNO X BERSAGLIO):</b> basso	<b>Monitoraggio/ricontrollo:</b> 5 anni

INDAGINI STRUMENTALI ESEGUITE	
MARTELLO	No
RESISTOGRAPH	No
TOMOGRAFIA	No
PROVA DI TRAZIONE	No

INTERVENTI SUL SOGGETTO
nessuno

FOTO
Foto non presente

NOTE



# CITTA' DI PIAZZOLA SUL BRENTA

(Provincia di Padova)

35016 - Viale Silvestro Camerini n° 3 - C.F. 80009670284 - P.IVA 00962850285

## SCHEDA DI RILIEVO FITOSANITARIO - METODO V.T.A.

<b>Codice:</b> 00224	<b>Specie:</b> Carpinus betulus
----------------------	---------------------------------

<b>Rilevatore:</b> S.Sgrò - S.Luison	<b>Data:</b> 24/06/2016
--------------------------------------	-------------------------

CARATTERISTICHE DEL SITO	
<b>Posizione urbanistica:</b> centrale	<b>Nome sito:</b> Giardini Piazza P. Camerini
<b>Tipologia sito:</b> giardino	<b>Stazione:</b> pieno campo
<b>Posizione:</b> filare	<b>Posizione sociale:</b> codominante
<b>Interferenze (conflitti):</b>	

CARATTERISTICHE FISIONOMICHE	
<b>Diametro tronco(cm):</b>	<b>Circonferenza (cm):</b>
<b>Classe di altezza (m):</b> 10-15	<b>Altezza primo palco (m):</b>
<b>Diametro chioma (m):</b>	<b>Monumentalità:</b> No
<b>Anno impianto:</b>	

	ALTERAZIONI E DIFETTI DELLA PIANTA	GIUDIZIO
<b>RADICI E CONTRAFFORTI</b>		buono
<b>COLLETTO</b>		
<b>FUSTO E CASTELLO</b>		buono
<b>CHIOMA E RAMI</b>	seccumi interni	buono

**Quadro fitosanitario riassuntivo:** Discreto: albero di discreto vigore, ferite lievi ed in corso di cicatrizzazione, attacchi parassitari limitati

STIMA DEL RISCHIO	
<b>Bersaglio:</b> aree di sosta, percorso	<b>Classe fitostatica:</b> B
<b>Indice di rischio (I.R. = DANNO X BERSAGLIO):</b> basso	<b>Monitoraggio/ricontrollo:</b> 5 anni

INDAGINI STRUMENTALI ESEGUITE	
MARTELLO	No
RESISTOGRAPH	No
TOMOGRAFIA	No
PROVA DI TRAZIONE	No

INTERVENTI SUL SOGGETTO
rimonda del secco

FOTO
Foto non presente

NOTE



# CITTA' DI PIAZZOLA SUL BRENTA

(Provincia di Padova)

35016 - Viale Silvestro Camerini n° 3 - C.F. 80009670284 - P.IVA 00962850285

## SCHEDA DI RILIEVO FITOSANITARIO - METODO V.T.A.

<b>Codice:</b> 00225	<b>Specie:</b> Carpinus betulus	<b>Rilevatore:</b> S.Sgrò - S.Luison	<b>Data:</b> 24/06/2016
----------------------	---------------------------------	--------------------------------------	-------------------------

CARATTERISTICHE DEL SITO	
<b>Posizione urbanistica:</b> centrale	<b>Nome sito:</b> Giardini Piazza P. Camerini
<b>Tipologia sito:</b> giardino	<b>Stazione:</b> pieno campo
<b>Posizione:</b> filare	<b>Posizione sociale:</b> codominante
<b>Interferenze (conflitti):</b>	

CARATTERISTICHE FISIONOMICHE	
<b>Diametro tronco(cm):</b>	<b>Circonferenza (cm):</b>
<b>Classe di altezza (m):</b> 10-15	<b>Altezza primo palco (m):</b>
<b>Diametro chioma (m):</b>	<b>Monumentalità:</b> No
<b>Anno impianto:</b>	

	ALTERAZIONI E DIFETTI DELLA PIANTA	GIUDIZIO
<b>RADICI E CONTRAFFORTI</b>		buono
<b>COLLETTO</b>		
<b>FUSTO E CASTELLO</b>		buono
<b>CHIOMA E RAMI</b>		buono

**Quadro fitosanitario riassuntivo:** Discreto: albero di discreto vigore, ferite lievi ed in corso di cicatrizzazione, attacchi parassitari limitati

STIMA DEL RISCHIO	
<b>Bersaglio:</b> aree di sosta, percorso	<b>Classe fitostatica:</b> B
<b>Indice di rischio (I.R. = DANNO X BERSAGLIO):</b> basso	<b>Monitoraggio/ricontrollo:</b> 5 anni

INDAGINI STRUMENTALI ESEGUITE	
MARTELLO	No
RESISTOGRAPH	No
TOMOGRAFIA	No
PROVA DI TRAZIONE	No

INTERVENTI SUL SOGGETTO
nessuno

FOTO
Foto non presente

NOTE



# CITTA' DI PIAZZOLA SUL BRENTA

(Provincia di Padova)

35016 - Viale Silvestro Camerini n° 3 - C.F. 80009670284 - P.IVA 00962850285

## SCHEDA DI RILIEVO FITOSANITARIO - METODO V.T.A.

<b>Codice:</b> 00226	<b>Specie:</b> Carpinus betulus
----------------------	---------------------------------

<b>Rilevatore:</b> S.Sgrò - S.Luison	<b>Data:</b> 24/06/2016
--------------------------------------	-------------------------

CARATTERISTICHE DEL SITO	
<b>Posizione urbanistica:</b> centrale	<b>Nome sito:</b> Giardini Piazza P. Camerini
<b>Tipologia sito:</b> giardino	<b>Stazione:</b> pieno campo
<b>Posizione:</b> filare	<b>Posizione sociale:</b> codominante
<b>Interferenze (conflitti):</b>	

CARATTERISTICHE FISIONOMICHE	
<b>Diametro tronco(cm):</b>	<b>Circonferenza (cm):</b>
<b>Classe di altezza (m):</b> 10-15	<b>Altezza primo palco (m):</b>
<b>Diametro chioma (m):</b>	<b>Monumentalità:</b> No
<b>Anno impianto:</b>	

	ALTERAZIONI E DIFETTI DELLA PIANTA	GIUDIZIO
<b>RADICI E CONTRAFFORTI</b>		buono
<b>COLLETTO</b>		
<b>FUSTO E CASTELLO</b>		buono
<b>CHIOMA E RAMI</b>	seccumi interni	buono

**Quadro fitosanitario riassuntivo:** Discreto: albero di discreto vigore, ferite lievi ed in corso di cicatrizzazione, attacchi parassitari limitati

STIMA DEL RISCHIO	
<b>Bersaglio:</b> aree di sosta, percorso	<b>Classe fitostatica:</b> B
<b>Indice di rischio (I.R. = DANNO X BERSAGLIO):</b> basso	<b>Monitoraggio/ricontrollo:</b> 5 anni

INDAGINI STRUMENTALI ESEGUITE	
MARTELLO	No
RESISTOGRAPH	No
TOMOGRAFIA	No
PROVA DI TRAZIONE	No

INTERVENTI SUL SOGGETTO
rimonda del secco

FOTO
Foto non presente

NOTE



# CITTA' DI PIAZZOLA SUL BRENTA

(Provincia di Padova)

35016 - Viale Silvestro Camerini n° 3 - C.F. 80009670284 - P.IVA 00962850285

## SCHEDA DI RILIEVO FITOSANITARIO - METODO V.T.A.

<b>Codice:</b> 00227	<b>Specie:</b> Carpinus betulus	<b>Rilevatore:</b> S.Sgrò - S.Luison	<b>Data:</b> 24/06/2016
----------------------	---------------------------------	--------------------------------------	-------------------------

CARATTERISTICHE DEL SITO	
<b>Posizione urbanistica:</b> centrale	<b>Nome sito:</b> Giardini Piazza P. Camerini
<b>Tipologia sito:</b> giardino	<b>Stazione:</b> pieno campo
<b>Posizione:</b> filare	<b>Posizione sociale:</b> codominante
<b>Interferenze (conflitti):</b>	

CARATTERISTICHE FISIONOMICHE	
<b>Diametro tronco(cm):</b>	<b>Circonferenza (cm):</b>
<b>Classe di altezza (m):</b> 10-15	<b>Altezza primo palco (m):</b>
<b>Diametro chioma (m):</b>	<b>Monumentalità:</b> No
<b>Anno impianto:</b>	

	ALTERAZIONI E DIFETTI DELLA PIANTA	GIUDIZIO
<b>RADICI E CONTRAFFORTI</b>		buono
<b>COLLETTO</b>		
<b>FUSTO E CASTELLO</b>		buono
<b>CHIOMA E RAMI</b>		buono
<b>Quadro fitosanitario riassuntivo:</b> Discreto: albero di discreto vigore, ferite lievi ed in corso di cicatrizzazione, attacchi parassitari limitati		

STIMA DEL RISCHIO	
<b>Bersaglio:</b> aree di sosta, percorso	<b>Classe fitostatica:</b> B
<b>Indice di rischio (I.R. = DANNO X BERSAGLIO):</b> basso	<b>Monitoraggio/ricontrollo:</b> 5 anni

INDAGINI STRUMENTALI ESEGUITE	
MARTELLO	No
RESISTOGRAPH	No
TOMOGRAFIA	No
PROVA DI TRAZIONE	No

INTERVENTI SUL SOGGETTO
nessuno

FOTO
Foto non presente

NOTE



# CITTA' DI PIAZZOLA SUL BRENTA

(Provincia di Padova)

35016 - Viale Silvestro Camerini n° 3 - C.F. 80009670284 - P.IVA 00962850285

## SCHEDA DI RILIEVO FITOSANITARIO - METODO V.T.A.

<b>Codice:</b> 00228	<b>Specie:</b> Carpinus betulus
----------------------	---------------------------------

<b>Rilevatore:</b> S.Sgrò - S.Luison	<b>Data:</b> 24/06/2016
--------------------------------------	-------------------------

CARATTERISTICHE DEL SITO	
<b>Posizione urbanistica:</b> centrale	<b>Nome sito:</b> Giardini Piazza P. Camerini
<b>Tipologia sito:</b> giardino	<b>Stazione:</b> pieno campo
<b>Posizione:</b> filare	<b>Posizione sociale:</b> codominante
<b>Interferenze (conflitti):</b>	

CARATTERISTICHE FISIONOMICHE	
<b>Diametro tronco(cm):</b>	<b>Circonferenza (cm):</b>
<b>Classe di altezza (m):</b> 10-15	<b>Altezza primo palco (m):</b>
<b>Diametro chioma (m):</b>	<b>Monumentalità:</b> No
<b>Anno impianto:</b>	

	ALTERAZIONI E DIFETTI DELLA PIANTA	GIUDIZIO
<b>RADICI E CONTRAFFORTI</b>		buono
<b>COLLETTO</b>		
<b>FUSTO E CASTELLO</b>		buono
<b>CHIOMA E RAMI</b>	seccumi interni	buono

**Quadro fitosanitario riassuntivo:** Discreto: albero di discreto vigore, ferite lievi ed in corso di cicatrizzazione, attacchi parassitari limitati

STIMA DEL RISCHIO	
<b>Bersaglio:</b> aree di sosta, percorso	<b>Classe fitostatica:</b> B
<b>Indice di rischio (I.R. = DANNO X BERSAGLIO):</b> basso	<b>Monitoraggio/riconrollo:</b> 5 anni

INDAGINI STRUMENTALI ESEGUITE	
MARTELLO	No
RESISTOGRAPH	No
TOMOGRAFIA	No
PROVA DI TRAZIONE	No

INTERVENTI SUL SOGGETTO
rimonda del secco

FOTO
Foto non presente

NOTE



# CITTA' DI PIAZZOLA SUL BRENTA

(Provincia di Padova)

35016 - Viale Silvestro Camerini n° 3 - C.F. 80009670284 - P.IVA 00962850285

## SCHEDA DI RILIEVO FITOSANITARIO - METODO V.T.A.

**Codice:** 00229      **Specie:** Carpinus betulus

**Rilevatore:** S.Sgrò - S.Luison      **Data:** 24/06/2016

### CARATTERISTICHE DEL SITO

<b>Posizione urbanistica:</b> centrale	<b>Nome sito:</b> Giardini Piazza P. Camerini
<b>Tipologia sito:</b> giardino	<b>Stazione:</b> pieno campo
<b>Posizione:</b> filare	<b>Posizione sociale:</b> codominante
<b>Interferenze (conflitti):</b>	

### CARATTERISTICHE FISIONOMICHE

<b>Diametro tronco(cm):</b>	<b>Circonferenza (cm):</b>
<b>Classe di altezza (m):</b> 10-15	<b>Altezza primo palco (m):</b>
<b>Diametro chioma (m):</b>	<b>Monumentalità:</b> No
<b>Anno impianto:</b>	

	ALTERAZIONI E DIFETTI DELLA PIANTA	GIUDIZIO
<b>RADICI E CONTRAFFORTI</b>		buono
<b>COLLETTO</b>		
<b>FUSTO E CASTELLO</b>		buono
<b>CHIOMA E RAMI</b>		buono

**Quadro fitosanitario riassuntivo:** Discreto: albero di discreto vigore, ferite lievi ed in corso di cicatrizzazione, attacchi parassitari limitati

### STIMA DEL RISCHIO

<b>Bersaglio:</b> aree di sosta, percorso	<b>Classe fitostatica:</b> B
<b>Indice di rischio (I.R. = DANNO X BERSAGLIO):</b> basso	<b>Monitoraggio/ricontrollo:</b> 5 anni

### INDAGINI STRUMENTALI ESEGUITE

MARTELLO	No
RESISTOGRAPH	No
TOMOGRAFIA	No
PROVA DI TRAZIONE	No

### INTERVENTI SUL SOGGETTO

nessuno

### FOTO

Foto non presente

### NOTE





# CITTA' DI PIAZZOLA SUL BRENTA

(Provincia di Padova)

35016 - Viale Silvestro Camerini n° 3 - C.F. 80009670284 - P.IVA 00962850285

## SCHEDA DI RILIEVO FITOSANITARIO - METODO V.T.A.

<b>Codice:</b> 00230	<b>Specie:</b> Carpinus betulus
----------------------	---------------------------------

<b>Rilevatore:</b> S.Sgrò - S.Luison	<b>Data:</b> 24/06/2016
--------------------------------------	-------------------------

CARATTERISTICHE DEL SITO	
<b>Posizione urbanistica:</b> centrale	<b>Nome sito:</b> Giardini Piazza P. Camerini
<b>Tipologia sito:</b> giardino	<b>Stazione:</b> pieno campo
<b>Posizione:</b> filare	<b>Posizione sociale:</b> codominante
<b>Interferenze (conflitti):</b>	

CARATTERISTICHE FISIONOMICHE	
<b>Diametro tronco(cm):</b>	<b>Circonferenza (cm):</b>
<b>Classe di altezza (m):</b> 10-15	<b>Altezza primo palco (m):</b>
<b>Diametro chioma (m):</b>	<b>Monumentalità:</b> No
<b>Anno impianto:</b>	

	ALTERAZIONI E DIFETTI DELLA PIANTA	GIUDIZIO
<b>RADICI E CONTRAFFORTI</b>		buono
<b>COLLETTO</b>		
<b>FUSTO E CASTELLO</b>		buono
<b>CHIOMA E RAMI</b>		buono

**Quadro fitosanitario riassuntivo:** Discreto: albero di discreto vigore, ferite lievi ed in corso di cicatrizzazione, attacchi parassitari limitati

STIMA DEL RISCHIO	
<b>Bersaglio:</b> aree di sosta, percorso	<b>Classe fitostatica:</b> B
<b>Indice di rischio (I.R. = DANNO X BERSAGLIO):</b> basso	<b>Monitoraggio/ricontrollo:</b> 5 anni

INDAGINI STRUMENTALI ESEGUITE	
MARTELLO	No
RESISTOGRAPH	No
TOMOGRAFIA	No
PROVA DI TRAZIONE	No

INTERVENTI SUL SOGGETTO
nessuno

FOTO
Foto non presente

NOTE



# CITTA' DI PIAZZOLA SUL BRENTA

(Provincia di Padova)

35016 - Viale Silvestro Camerini n° 3 - C.F. 80009670284 - P.IVA 00962850285

## SCHEDA DI RILIEVO FITOSANITARIO - METODO V.T.A.

<b>Codice:</b> 00231	<b>Specie:</b> Carpinus betulus
----------------------	---------------------------------

<b>Rilevatore:</b> S.Sgrò - S.Luison	<b>Data:</b> 24/06/2016
--------------------------------------	-------------------------

CARATTERISTICHE DEL SITO	
<b>Posizione urbanistica:</b> centrale	<b>Nome sito:</b> Giardini Piazza P. Camerini
<b>Tipologia sito:</b> giardino	<b>Stazione:</b> pieno campo
<b>Posizione:</b> filare	<b>Posizione sociale:</b> codominante
<b>Interferenze (conflitti):</b>	

CARATTERISTICHE FISIONOMICHE	
<b>Diametro tronco (cm):</b>	<b>Circonferenza (cm):</b>
<b>Classe di altezza (m):</b> 10-15	<b>Altezza primo palco (m):</b>
<b>Diametro chioma (m):</b>	<b>Monumentalità:</b> No
<b>Anno impianto:</b>	

	ALTERAZIONI E DIFETTI DELLA PIANTA	GIUDIZIO
<b>RADICI E CONTRAFFORTI</b>		buono
<b>COLLETTO</b>		
<b>FUSTO E CASTELLO</b>		buono
<b>CHIOMA E RAMI</b>		buono

**Quadro fitosanitario riassuntivo:** Discreto: albero di discreto vigore, ferite lievi ed in corso di cicatrizzazione, attacchi parassitari limitati

STIMA DEL RISCHIO	
<b>Bersaglio:</b> aree di sosta, percorso	<b>Classe fitostatica:</b> B
<b>Indice di rischio (I.R. = DANNO X BERSAGLIO):</b> basso	<b>Monitoraggio/ricontrollo:</b> 5 anni

INDAGINI STRUMENTALI ESEGUITE	
MARTELLO	No
RESISTOGRAPH	No
TOMOGRAFIA	No
PROVA DI TRAZIONE	No

INTERVENTI SUL SOGGETTO
nessuno

FOTO
Foto non presente

NOTE



# CITTA' DI PIAZZOLA SUL BRENTA

(Provincia di Padova)

35016 - Viale Silvestro Camerini n° 3 - C.F. 80009670284 - P.IVA 00962850285

## SCHEDA DI RILIEVO FITOSANITARIO - METODO V.T.A.

<b>Codice:</b> 00232	<b>Specie:</b> Carpinus betulus	<b>Rilevatore:</b> S.Sgrò - S.Luison	<b>Data:</b> 24/06/2016
----------------------	---------------------------------	--------------------------------------	-------------------------

CARATTERISTICHE DEL SITO	
<b>Posizione urbanistica:</b> centrale	<b>Nome sito:</b> Giardini Piazza P. Camerini
<b>Tipologia sito:</b> giardino	<b>Stazione:</b> pieno campo
<b>Posizione:</b> filare	<b>Posizione sociale:</b> codominante
<b>Interferenze (conflitti):</b>	

CARATTERISTICHE FISIONOMICHE	
<b>Diametro tronco(cm):</b>	<b>Circonferenza (cm):</b>
<b>Classe di altezza (m):</b> 10-15	<b>Altezza primo palco (m):</b>
<b>Diametro chioma (m):</b>	<b>Monumentalità:</b> No
<b>Anno impianto:</b>	

	ALTERAZIONI E DIFETTI DELLA PIANTA	GIUDIZIO
<b>RADICI E CONTRAFFORTI</b>		buono
<b>COLLETTO</b>		
<b>FUSTO E CASTELLO</b>		buono
<b>CHIOMA E RAMI</b>		buono

**Quadro fitosanitario riassuntivo:** Discreto: albero di discreto vigore, ferite lievi ed in corso di cicatrizzazione, attacchi parassitari limitati

STIMA DEL RISCHIO	
<b>Bersaglio:</b> aree di sosta, percorso	<b>Classe fitostatica:</b> B
<b>Indice di rischio (I.R. = DANNO X BERSAGLIO):</b> basso	<b>Monitoraggio/ricontrollo:</b> 5 anni

INDAGINI STRUMENTALI ESEGUITE	
MARTELLO	No
RESISTOGRAPH	No
TOMOGRAFIA	No
PROVA DI TRAZIONE	No

INTERVENTI SUL SOGGETTO
nessuno

FOTO
Foto non presente

NOTE



# CITTA' DI PIAZZOLA SUL BRENTA

(Provincia di Padova)

35016 - Viale Silvestro Camerini n° 3 - C.F. 80009670284 - P.IVA 00962850285

## SCHEDA DI RILIEVO FITOSANITARIO - METODO V.T.A.

**Codice:** 00233      **Specie:** Carpinus betulus

**Rilevatore:** S.Sgrò - S.Luison      **Data:** 24/06/2016

### CARATTERISTICHE DEL SITO

<b>Posizione urbanistica:</b> centrale	<b>Nome sito:</b> Giardini Piazza P. Camerini
<b>Tipologia sito:</b> giardino	<b>Stazione:</b> pieno campo
<b>Posizione:</b> filare	<b>Posizione sociale:</b> codominante
<b>Interferenze (conflitti):</b>	

### CARATTERISTICHE FISIONOMICHE

<b>Diametro tronco(cm):</b>	<b>Circonferenza (cm):</b>
<b>Classe di altezza (m):</b> 10-15	<b>Altezza primo palco (m):</b>
<b>Diametro chioma (m):</b>	<b>Monumentalità:</b> No
<b>Anno impianto:</b>	

	ALTERAZIONI E DIFETTI DELLA PIANTA	GIUDIZIO
<b>RADICI E CONTRAFFORTI</b>		buono
<b>COLLETTO</b>		
<b>FUSTO E CASTELLO</b>		buono
<b>CHIOMA E RAMI</b>		buono

**Quadro fitosanitario riassuntivo:** Discreto: albero di discreto vigore, ferite lievi ed in corso di cicatrizzazione, attacchi parassitari limitati

### STIMA DEL RISCHIO

<b>Bersaglio:</b> aree di sosta, percorso	<b>Classe fitostatica:</b> B
<b>Indice di rischio (I.R. = DANNO X BERSAGLIO):</b> basso	<b>Monitoraggio/ricontrollo:</b> 5 anni

### INDAGINI STRUMENTALI ESEGUITE

MARTELLO	No
RESISTOGRAPH	No
TOMOGRAFIA	No
PROVA DI TRAZIONE	No

### INTERVENTI SUL SOGGETTO

nessuno

### FOTO

Foto non presente

### NOTE



# CITTA' DI PIAZZOLA SUL BRENTA

(Provincia di Padova)

35016 - Viale Silvestro Camerini n° 3 - C.F. 80009670284 - P.IVA 00962850285

## SCHEDA DI RILIEVO FITOSANITARIO - METODO V.T.A.

**Codice:** 00234      **Specie:** Carpinus betulus

**Rilevatore:** S.Sgrò - S.Luison      **Data:** 24/06/2016

### CARATTERISTICHE DEL SITO

<b>Posizione urbanistica:</b> centrale	<b>Nome sito:</b> Giardini Piazza P. Camerini
<b>Tipologia sito:</b> giardino	<b>Stazione:</b> pieno campo
<b>Posizione:</b> filare	<b>Posizione sociale:</b> codominante
<b>Interferenze (conflitti):</b>	

### CARATTERISTICHE FISIONOMICHE

<b>Diametro tronco(cm):</b>	<b>Circonferenza (cm):</b>
<b>Classe di altezza (m):</b> 10-15	<b>Altezza primo palco (m):</b>
<b>Diametro chioma (m):</b>	<b>Monumentalità:</b> No
<b>Anno impianto:</b>	

	ALTERAZIONI E DIFETTI DELLA PIANTA	GIUDIZIO
<b>RADICI E CONTRAFFORTI</b>		buono
<b>COLLETTO</b>		
<b>FUSTO E CASTELLO</b>		buono
<b>CHIOMA E RAMI</b>		buono

**Quadro fitosanitario riassuntivo:** Discreto: albero di discreto vigore, ferite lievi ed in corso di cicatrizzazione, attacchi parassitari limitati

### STIMA DEL RISCHIO

<b>Bersaglio:</b> aree di sosta, percorso	<b>Classe fitostatica:</b> B
<b>Indice di rischio (I.R. = DANNO X BERSAGLIO):</b> basso	<b>Monitoraggio/ricontrollo:</b> 5 anni

### INDAGINI STRUMENTALI ESEGUITE

MARTELLO	No
RESISTOGRAPH	No
TOMOGRAFIA	No
PROVA DI TRAZIONE	No

### INTERVENTI SUL SOGGETTO

nessuno

### FOTO

Foto non presente

### NOTE



# CITTA' DI PIAZZOLA SUL BRENTA

(Provincia di Padova)

35016 - Viale Silvestro Camerini n° 3 - C.F. 80009670284 - P.IVA 00962850285

## SCHEDA DI RILIEVO FITOSANITARIO - METODO V.T.A.

**Codice:** 00235      **Specie:** Carpinus betulus

**Rilevatore:** S.Sgrò - S.Luison      **Data:** 24/06/2016

### CARATTERISTICHE DEL SITO

<b>Posizione urbanistica:</b> centrale	<b>Nome sito:</b> Giardini Piazza P. Camerini
<b>Tipologia sito:</b> giardino	<b>Stazione:</b> pieno campo
<b>Posizione:</b> filare	<b>Posizione sociale:</b> codominante
<b>Interferenze (conflitti):</b>	

### CARATTERISTICHE FISIONOMICHE

<b>Diametro tronco(cm):</b>	<b>Circonferenza (cm):</b>
<b>Classe di altezza (m):</b> 10-15	<b>Altezza primo palco (m):</b>
<b>Diametro chioma (m):</b>	<b>Monumentalità:</b> No
<b>Anno impianto:</b>	

	ALTERAZIONI E DIFETTI DELLA PIANTA	GIUDIZIO
<b>RADICI E CONTRAFFORTI</b>		buono
<b>COLLETTO</b>		
<b>FUSTO E CASTELLO</b>		buono
<b>CHIOMA E RAMI</b>		buono

**Quadro fitosanitario riassuntivo:** Discreto: albero di discreto vigore, ferite lievi ed in corso di cicatrizzazione, attacchi parassitari limitati

### STIMA DEL RISCHIO

<b>Bersaglio:</b> aree di sosta, percorso	<b>Classe fitostatica:</b> B
<b>Indice di rischio (I.R. = DANNO X BERSAGLIO):</b> basso	<b>Monitoraggio/ricontrollo:</b> 5 anni

### INDAGINI STRUMENTALI ESEGUITE

MARTELLO	No
RESISTOGRAPH	No
TOMOGRAFIA	No
PROVA DI TRAZIONE	No

### INTERVENTI SUL SOGGETTO

nessuno

### FOTO

Foto non presente

### NOTE



# CITTA' DI PIAZZOLA SUL BRENTA

(Provincia di Padova)

35016 - Viale Silvestro Camerini n° 3 - C.F. 80009670284 - P.IVA 00962850285

## SCHEDA DI RILIEVO FITOSANITARIO - METODO V.T.A.

<b>Codice:</b> 00236	<b>Specie:</b> Carpinus betulus
----------------------	---------------------------------

<b>Rilevatore:</b> S.Sgrò - S.Luison	<b>Data:</b> 24/06/2016
--------------------------------------	-------------------------

CARATTERISTICHE DEL SITO	
<b>Posizione urbanistica:</b> centrale	<b>Nome sito:</b> Giardini Piazza P. Camerini
<b>Tipologia sito:</b> giardino	<b>Stazione:</b> pieno campo
<b>Posizione:</b> filare	<b>Posizione sociale:</b> codominante
<b>Interferenze (conflitti):</b>	

CARATTERISTICHE FISIONOMICHE	
<b>Diametro tronco(cm):</b>	<b>Circonferenza (cm):</b>
<b>Classe di altezza (m):</b> 10-15	<b>Altezza primo palco (m):</b>
<b>Diametro chioma (m):</b>	<b>Monumentalità:</b> No
<b>Anno impianto:</b>	

	ALTERAZIONI E DIFETTI DELLA PIANTA	GIUDIZIO
<b>RADICI E CONTRAFFORTI</b>		buono
<b>COLLETTO</b>		
<b>FUSTO E CASTELLO</b>		buono
<b>CHIOMA E RAMI</b>	seccumi interni	buono

**Quadro fitosanitario riassuntivo:** Discreto: albero di discreto vigore, ferite lievi ed in corso di cicatrizzazione, attacchi parassitari limitati

STIMA DEL RISCHIO	
<b>Bersaglio:</b> aree di sosta, percorso	<b>Classe fitostatica:</b> B
<b>Indice di rischio (I.R. = DANNO X BERSAGLIO):</b> basso	<b>Monitoraggio/ricontrollo:</b> 5 anni

INDAGINI STRUMENTALI ESEGUITE	
MARTELLO	No
RESISTOGRAPH	No
TOMOGRAFIA	No
PROVA DI TRAZIONE	No

INTERVENTI SUL SOGGETTO
rimonda del secco

FOTO
Foto non presente

NOTE



# CITTA' DI PIAZZOLA SUL BRENTA

(Provincia di Padova)

35016 - Viale Silvestro Camerini n° 3 - C.F. 80009670284 - P.IVA 00962850285

## SCHEDA DI RILIEVO FITOSANITARIO - METODO V.T.A.

<b>Codice:</b> 00237	<b>Specie:</b> Carpinus betulus	<b>Rilevatore:</b> S.Sgrò - S.Luison	<b>Data:</b> 24/06/2016
----------------------	---------------------------------	--------------------------------------	-------------------------

CARATTERISTICHE DEL SITO	
<b>Posizione urbanistica:</b> centrale	<b>Nome sito:</b> Giardini Piazza P. Camerini
<b>Tipologia sito:</b> giardino	<b>Stazione:</b> pieno campo
<b>Posizione:</b> filare	<b>Posizione sociale:</b> codominante
<b>Interferenze (conflitti):</b>	

CARATTERISTICHE FISIONOMICHE	
<b>Diametro tronco(cm):</b>	<b>Circonferenza (cm):</b>
<b>Classe di altezza (m):</b> 10-15	<b>Altezza primo palco (m):</b>
<b>Diametro chioma (m):</b>	<b>Monumentalità:</b> No
<b>Anno impianto:</b>	

	ALTERAZIONI E DIFETTI DELLA PIANTA	GIUDIZIO
<b>RADICI E CONTRAFFORTI</b>		buono
<b>COLLETTO</b>		
<b>FUSTO E CASTELLO</b>		buono
<b>CHIOMA E RAMI</b>		buono

**Quadro fitosanitario riassuntivo:** Discreto: albero di discreto vigore, ferite lievi ed in corso di cicatrizzazione, attacchi parassitari limitati

STIMA DEL RISCHIO	
<b>Bersaglio:</b> aree di sosta, percorso	<b>Classe fitostatica:</b> B
<b>Indice di rischio (I.R. = DANNO X BERSAGLIO):</b> basso	<b>Monitoraggio/ricontrollo:</b> 5 anni

INDAGINI STRUMENTALI ESEGUITE	
MARTELLO	No
RESISTOGRAPH	No
TOMOGRAFIA	No
PROVA DI TRAZIONE	No

INTERVENTI SUL SOGGETTO
nessuno

FOTO
Foto non presente

NOTE





# CITTA' DI PIAZZOLA SUL BRENTA

(Provincia di Padova)

35016 - Viale Silvestro Camerini n° 3 - C.F. 80009670284 - P.IVA 00962850285

## SCHEDA DI RILIEVO FITOSANITARIO - METODO V.T.A.

<b>Codice:</b> 00238	<b>Specie:</b> Carpinus betulus
----------------------	---------------------------------

<b>Rilevatore:</b> S.Sgrò - S.Luison	<b>Data:</b> 24/06/2016
--------------------------------------	-------------------------

CARATTERISTICHE DEL SITO	
<b>Posizione urbanistica:</b> centrale	<b>Nome sito:</b> Giardini Piazza P. Camerini
<b>Tipologia sito:</b> giardino	<b>Stazione:</b> pieno campo
<b>Posizione:</b> filare	<b>Posizione sociale:</b> codominante
<b>Interferenze (conflitti):</b>	

CARATTERISTICHE FISIONOMICHE	
<b>Diametro tronco(cm):</b>	<b>Circonferenza (cm):</b>
<b>Classe di altezza (m):</b> 10-15	<b>Altezza primo palco (m):</b>
<b>Diametro chioma (m):</b>	<b>Monumentalità:</b> No
<b>Anno impianto:</b>	

	ALTERAZIONI E DIFETTI DELLA PIANTA	GIUDIZIO
<b>RADICI E CONTRAFFORTI</b>		buono
<b>COLLETTO</b>		
<b>FUSTO E CASTELLO</b>		buono
<b>CHIOMA E RAMI</b>	seccumi interni	buono

**Quadro fitosanitario riassuntivo:** Discreto: albero di discreto vigore, ferite lievi ed in corso di cicatrizzazione, attacchi parassitari limitati

STIMA DEL RISCHIO	
<b>Bersaglio:</b> aree di sosta, percorso	<b>Classe fitostatica:</b> B
<b>Indice di rischio (I.R. = DANNO X BERSAGLIO):</b> basso	<b>Monitoraggio/ricontrollo:</b> 5 anni

INDAGINI STRUMENTALI ESEGUITE	
MARTELLO	No
RESISTOGRAPH	No
TOMOGRAFIA	No
PROVA DI TRAZIONE	No

INTERVENTI SUL SOGGETTO
rimonda del secco

FOTO
Foto non presente

NOTE



# CITTA' DI PIAZZOLA SUL BRENTA

(Provincia di Padova)

35016 - Viale Silvestro Camerini n° 3 - C.F. 80009670284 - P.IVA 00962850285

## SCHEDA DI RILIEVO FITOSANITARIO - METODO V.T.A.

<b>Codice:</b> 00239	<b>Specie:</b> Carpinus betulus	<b>Rilevatore:</b> S.Sgrò - S.Luison	<b>Data:</b> 24/06/2016
----------------------	---------------------------------	--------------------------------------	-------------------------

CARATTERISTICHE DEL SITO	
<b>Posizione urbanistica:</b> centrale	<b>Nome sito:</b> Giardini Piazza P. Camerini
<b>Tipologia sito:</b> giardino	<b>Stazione:</b> pieno campo
<b>Posizione:</b> filare	<b>Posizione sociale:</b> codominante
<b>Interferenze (conflitti):</b>	

CARATTERISTICHE FISIONOMICHE	
<b>Diametro tronco(cm):</b>	<b>Circonferenza (cm):</b>
<b>Classe di altezza (m):</b> 10-15	<b>Altezza primo palco (m):</b>
<b>Diametro chioma (m):</b>	<b>Monumentalità:</b> No
<b>Anno impianto:</b>	

	ALTERAZIONI E DIFETTI DELLA PIANTA	GIUDIZIO
<b>RADICI E CONTRAFFORTI</b>		buono
<b>COLLETTO</b>		
<b>FUSTO E CASTELLO</b>		buono
<b>CHIOMA E RAMI</b>		buono

**Quadro fitosanitario riassuntivo:** Discreto: albero di discreto vigore, ferite lievi ed in corso di cicatrizzazione, attacchi parassitari limitati

STIMA DEL RISCHIO	
<b>Bersaglio:</b> aree di sosta, percorso	<b>Classe fitostatica:</b> B
<b>Indice di rischio (I.R. = DANNO X BERSAGLIO):</b> basso	<b>Monitoraggio/ricontrollo:</b> 5 anni

INDAGINI STRUMENTALI ESEGUITE	
MARTELLO	No
RESISTOGRAPH	No
TOMOGRAFIA	No
PROVA DI TRAZIONE	No

INTERVENTI SUL SOGGETTO
nessuno

FOTO
Foto non presente

NOTE



# CITTA' DI PIAZZOLA SUL BRENTA

(Provincia di Padova)

35016 - Viale Silvestro Camerini n° 3 - C.F. 80009670284 - P.IVA 00962850285

## SCHEDA DI RILIEVO FITOSANITARIO - METODO V.T.A.

<b>Codice:</b> 00240	<b>Specie:</b> Carpinus betulus
----------------------	---------------------------------

<b>Rilevatore:</b> S.Sgrò - S.Luison	<b>Data:</b> 24/06/2016
--------------------------------------	-------------------------

CARATTERISTICHE DEL SITO	
<b>Posizione urbanistica:</b> centrale	<b>Nome sito:</b> Giardini Piazza P. Camerini
<b>Tipologia sito:</b> giardino	<b>Stazione:</b> pieno campo
<b>Posizione:</b> filare	<b>Posizione sociale:</b> codominante
<b>Interferenze (conflitti):</b>	

CARATTERISTICHE FISIONOMICHE	
<b>Diametro tronco(cm):</b>	<b>Circonferenza (cm):</b>
<b>Classe di altezza (m):</b> 10-15	<b>Altezza primo palco (m):</b>
<b>Diametro chioma (m):</b>	<b>Monumentalità:</b> No
<b>Anno impianto:</b>	

	ALTERAZIONI E DIFETTI DELLA PIANTA	GIUDIZIO
<b>RADICI E CONTRAFFORTI</b>		buono
<b>COLLETTO</b>		
<b>FUSTO E CASTELLO</b>		buono
<b>CHIOMA E RAMI</b>		buono

**Quadro fitosanitario riassuntivo:** Discreto: albero di discreto vigore, ferite lievi ed in corso di cicatrizzazione, attacchi parassitari limitati

STIMA DEL RISCHIO	
<b>Bersaglio:</b> aree di sosta, percorso	<b>Classe fitostatica:</b> B
<b>Indice di rischio (I.R. = DANNO X BERSAGLIO):</b> basso	<b>Monitoraggio/ricontrollo:</b> 5 anni

INDAGINI STRUMENTALI ESEGUITE	
<b>MARTELLO</b>	No
<b>RESISTOGRAPH</b>	No
<b>TOMOGRAFIA</b>	No
<b>PROVA DI TRAZIONE</b>	No

INTERVENTI SUL SOGGETTO
nessuno

FOTO
Foto non presente

NOTE



# CITTA' DI PIAZZOLA SUL BRENTA

(Provincia di Padova)

35016 - Viale Silvestro Camerini n° 3 - C.F. 80009670284 - P.IVA 00962850285

## SCHEDA DI RILIEVO FITOSANITARIO - METODO V.T.A.

<b>Codice:</b> 00241	<b>Specie:</b> Carpinus betulus
----------------------	---------------------------------

<b>Rilevatore:</b> S.Sgrò - S.Luison	<b>Data:</b> 24/06/2016
--------------------------------------	-------------------------

CARATTERISTICHE DEL SITO	
<b>Posizione urbanistica:</b> centrale	<b>Nome sito:</b> Giardini Piazza P. Camerini
<b>Tipologia sito:</b> giardino	<b>Stazione:</b> pieno campo
<b>Posizione:</b> filare	<b>Posizione sociale:</b> codominante
<b>Interferenze (conflitti):</b>	

CARATTERISTICHE FISIONOMICHE	
<b>Diametro tronco(cm):</b>	<b>Circonferenza (cm):</b>
<b>Classe di altezza (m):</b> 10-15	<b>Altezza primo palco (m):</b>
<b>Diametro chioma (m):</b>	<b>Monumentalità:</b> No
<b>Anno impianto:</b>	

	ALTERAZIONI E DIFETTI DELLA PIANTA	GIUDIZIO
<b>RADICI E CONTRAFFORTI</b>		buono
<b>COLLETTO</b>		
<b>FUSTO E CASTELLO</b>		buono
<b>CHIOMA E RAMI</b>	seccumi interni	buono

**Quadro fitosanitario riassuntivo:** Discreto: albero di discreto vigore, ferite lievi ed in corso di cicatrizzazione, attacchi parassitari limitati

STIMA DEL RISCHIO	
<b>Bersaglio:</b> aree di sosta, percorso	<b>Classe fitostatica:</b> B
<b>Indice di rischio (I.R. = DANNO X BERSAGLIO):</b> basso	<b>Monitoraggio/ricontrollo:</b> 5 anni

INDAGINI STRUMENTALI ESEGUITE	
MARTELLO	No
RESISTOGRAPH	No
TOMOGRAFIA	No
PROVA DI TRAZIONE	No

INTERVENTI SUL SOGGETTO
rimonda del secco

FOTO
Foto non presente

NOTE



# CITTA' DI PIAZZOLA SUL BRENTA

(Provincia di Padova)

35016 - Viale Silvestro Camerini n° 3 - C.F. 80009670284 - P.IVA 00962850285

## SCHEDA DI RILIEVO FITOSANITARIO - METODO V.T.A.

<b>Codice:</b> 00242	<b>Specie:</b> Carpinus betulus
----------------------	---------------------------------

<b>Rilevatore:</b> S.Sgrò - S.Luison	<b>Data:</b> 24/06/2016
--------------------------------------	-------------------------

CARATTERISTICHE DEL SITO	
<b>Posizione urbanistica:</b> centrale	<b>Nome sito:</b> Giardini Piazza P. Camerini
<b>Tipologia sito:</b> giardino	<b>Stazione:</b> pieno campo
<b>Posizione:</b> filare	<b>Posizione sociale:</b> codominante
<b>Interferenze (conflitti):</b>	

CARATTERISTICHE FISIONOMICHE	
<b>Diametro tronco(cm):</b>	<b>Circonferenza (cm):</b>
<b>Classe di altezza (m):</b> 10-15	<b>Altezza primo palco (m):</b>
<b>Diametro chioma (m):</b>	<b>Monumentalità:</b> No
<b>Anno impianto:</b>	

	ALTERAZIONI E DIFETTI DELLA PIANTA	GIUDIZIO
<b>RADICI E CONTRAFFORTI</b>		buono
<b>COLLETTO</b>		
<b>FUSTO E CASTELLO</b>		buono
<b>CHIOMA E RAMI</b>	seccumi interni	buono

**Quadro fitosanitario riassuntivo:** Discreto: albero di discreto vigore, ferite lievi ed in corso di cicatrizzazione, attacchi parassitari limitati

STIMA DEL RISCHIO	
<b>Bersaglio:</b> aree di sosta, percorso	<b>Classe fitostatica:</b> B
<b>Indice di rischio (I.R. = DANNO X BERSAGLIO):</b> basso	<b>Monitoraggio/riconrollo:</b> 5 anni

INDAGINI STRUMENTALI ESEGUITE	
MARTELLO	No
RESISTOGRAPH	No
TOMOGRAFIA	No
PROVA DI TRAZIONE	No

INTERVENTI SUL SOGGETTO
rimonda del secco

FOTO
Foto non presente

NOTE



# CITTA' DI PIAZZOLA SUL BRENTA

(Provincia di Padova)

35016 - Viale Silvestro Camerini n° 3 - C.F. 80009670284 - P.IVA 00962850285

## SCHEDA DI RILIEVO FITOSANITARIO - METODO V.T.A.

<b>Codice:</b> 00243	<b>Specie:</b> Carpinus betulus
----------------------	---------------------------------

<b>Rilevatore:</b> S.Sgrò - S.Luison	<b>Data:</b> 24/06/2016
--------------------------------------	-------------------------

CARATTERISTICHE DEL SITO	
<b>Posizione urbanistica:</b> centrale	<b>Nome sito:</b> Giardini Piazza P. Camerini
<b>Tipologia sito:</b> giardino	<b>Stazione:</b> pieno campo
<b>Posizione:</b> filare	<b>Posizione sociale:</b> codominante
<b>Interferenze (conflitti):</b>	

CARATTERISTICHE FISIONOMICHE	
<b>Diametro tronco(cm):</b>	<b>Circonferenza (cm):</b>
<b>Classe di altezza (m):</b> 10-15	<b>Altezza primo palco (m):</b>
<b>Diametro chioma (m):</b>	<b>Monumentalità:</b> No
<b>Anno impianto:</b>	

	ALTERAZIONI E DIFETTI DELLA PIANTA	GIUDIZIO
<b>RADICI E CONTRAFFORTI</b>		buono
<b>COLLETTO</b>		
<b>FUSTO E CASTELLO</b>		buono
<b>CHIOMA E RAMI</b>	seccumi interni	buono

**Quadro fitosanitario riassuntivo:** Discreto: albero di discreto vigore, ferite lievi ed in corso di cicatrizzazione, attacchi parassitari limitati

STIMA DEL RISCHIO	
<b>Bersaglio:</b> aree di sosta, percorso	<b>Classe fitostatica:</b> B
<b>Indice di rischio (I.R. = DANNO X BERSAGLIO):</b> basso	<b>Monitoraggio/ricontrollo:</b> 5 anni

INDAGINI STRUMENTALI ESEGUITE	
MARTELLO	No
RESISTOGRAPH	No
TOMOGRAFIA	No
PROVA DI TRAZIONE	No

INTERVENTI SUL SOGGETTO
rimonda del secco

FOTO
Foto non presente

NOTE



# CITTA' DI PIAZZOLA SUL BRENTA

(Provincia di Padova)

35016 - Viale Silvestro Camerini n° 3 - C.F. 80009670284 - P.IVA 00962850285

## SCHEDA DI RILIEVO FITOSANITARIO - METODO V.T.A.

<b>Codice:</b> 00244	<b>Specie:</b> Carpinus betulus	<b>Rilevatore:</b> S.Sgrò - S.Luison	<b>Data:</b> 24/06/2016
----------------------	---------------------------------	--------------------------------------	-------------------------

CARATTERISTICHE DEL SITO	
<b>Posizione urbanistica:</b> centrale	<b>Nome sito:</b> Giardini Piazza P. Camerini
<b>Tipologia sito:</b> giardino	<b>Stazione:</b> pieno campo
<b>Posizione:</b> filare	<b>Posizione sociale:</b> codominante
<b>Interferenze (conflitti):</b>	

CARATTERISTICHE FISIONOMICHE	
<b>Diametro tronco(cm):</b>	<b>Circonferenza (cm):</b>
<b>Classe di altezza (m):</b> 10-15	<b>Altezza primo palco (m):</b>
<b>Diametro chioma (m):</b>	<b>Monumentalità:</b> No
<b>Anno impianto:</b>	

	ALTERAZIONI E DIFETTI DELLA PIANTA	GIUDIZIO
<b>RADICI E CONTRAFFORTI</b>		buono
<b>COLLETTO</b>		
<b>FUSTO E CASTELLO</b>		buono
<b>CHIOMA E RAMI</b>		buono

**Quadro fitosanitario riassuntivo:** Discreto: albero di discreto vigore, ferite lievi ed in corso di cicatrizzazione, attacchi parassitari limitati

STIMA DEL RISCHIO	
<b>Bersaglio:</b> aree di sosta, percorso	<b>Classe fitostatica:</b> B
<b>Indice di rischio (I.R. = DANNO X BERSAGLIO):</b> basso	<b>Monitoraggio/ricontrollo:</b> 5 anni

INDAGINI STRUMENTALI ESEGUITE	
MARTELLO	No
RESISTOGRAPH	No
TOMOGRAFIA	No
PROVA DI TRAZIONE	No

INTERVENTI SUL SOGGETTO
nessuno

FOTO
Foto non presente

NOTE



# CITTA' DI PIAZZOLA SUL BRENTA

(Provincia di Padova)

35016 - Viale Silvestro Camerini n° 3 - C.F. 80009670284 - P.IVA 00962850285

## SCHEDA DI RILIEVO FITOSANITARIO - METODO V.T.A.

<b>Codice:</b> 00245	<b>Specie:</b> Carpinus betulus
----------------------	---------------------------------

<b>Rilevatore:</b> S.Sgrò - S.Luison	<b>Data:</b> 24/06/2016
--------------------------------------	-------------------------

CARATTERISTICHE DEL SITO	
<b>Posizione urbanistica:</b> centrale	<b>Nome sito:</b> Giardini Piazza P. Camerini
<b>Tipologia sito:</b> giardino	<b>Stazione:</b> pieno campo
<b>Posizione:</b> filare	<b>Posizione sociale:</b> codominante
<b>Interferenze (conflitti):</b>	

CARATTERISTICHE FISIONOMICHE	
<b>Diametro tronco(cm):</b>	<b>Circonferenza (cm):</b>
<b>Classe di altezza (m):</b> 10-15	<b>Altezza primo palco (m):</b>
<b>Diametro chioma (m):</b>	<b>Monumentalità:</b> No
<b>Anno impianto:</b>	

	ALTERAZIONI E DIFETTI DELLA PIANTA	GIUDIZIO
<b>RADICI E CONTRAFFORTI</b>		buono
<b>COLLETTO</b>		
<b>FUSTO E CASTELLO</b>		buono
<b>CHIOMA E RAMI</b>	seccumi interni	buono

**Quadro fitosanitario riassuntivo:** Discreto: albero di discreto vigore, ferite lievi ed in corso di cicatrizzazione, attacchi parassitari limitati

STIMA DEL RISCHIO	
<b>Bersaglio:</b> aree di sosta, percorso	<b>Classe fitostatica:</b> B
<b>Indice di rischio (I.R. = DANNO X BERSAGLIO):</b> basso	<b>Monitoraggio/ricontrollo:</b> 5 anni

INDAGINI STRUMENTALI ESEGUITE	
MARTELLO	No
RESISTOGRAPH	No
TOMOGRAFIA	No
PROVA DI TRAZIONE	No

INTERVENTI SUL SOGGETTO
rimonda del secco

FOTO
Foto non presente

NOTE





# CITTA' DI PIAZZOLA SUL BRENTA

(Provincia di Padova)

35016 - Viale Silvestro Camerini n° 3 - C.F. 80009670284 - P.IVA 00962850285

## SCHEDA DI RILIEVO FITOSANITARIO - METODO V.T.A.

<b>Codice:</b> 00246	<b>Specie:</b> Carpinus betulus	<b>Rilevatore:</b> S.Sgrò - S.Luison	<b>Data:</b> 24/06/2016
----------------------	---------------------------------	--------------------------------------	-------------------------

CARATTERISTICHE DEL SITO	
<b>Posizione urbanistica:</b> centrale	<b>Nome sito:</b> Giardini Piazza P. Camerini
<b>Tipologia sito:</b> giardino	<b>Stazione:</b> pieno campo
<b>Posizione:</b> filare	<b>Posizione sociale:</b> codominante
<b>Interferenze (conflitti):</b>	

CARATTERISTICHE FISIONOMICHE	
<b>Diametro tronco(cm):</b>	<b>Circonferenza (cm):</b>
<b>Classe di altezza (m):</b> 10-15	<b>Altezza primo palco (m):</b>
<b>Diametro chioma (m):</b>	<b>Monumentalità:</b> No
<b>Anno impianto:</b>	

	ALTERAZIONI E DIFETTI DELLA PIANTA	GIUDIZIO
<b>RADICI E CONTRAFFORTI</b>		buono
<b>COLLETTO</b>		
<b>FUSTO E CASTELLO</b>		buono
<b>CHIOMA E RAMI</b>	seccumi interni	buono

**Quadro fitosanitario riassuntivo:** Discreto: albero di discreto vigore, ferite lievi ed in corso di cicatrizzazione, attacchi parassitari limitati

STIMA DEL RISCHIO	
<b>Bersaglio:</b> aree di sosta, percorso	<b>Classe fitostatica:</b> B
<b>Indice di rischio (I.R. = DANNO X BERSAGLIO):</b> basso	<b>Monitoraggio/ricontrollo:</b> 5 anni

INDAGINI STRUMENTALI ESEGUITE	
<b>MARTELLO</b>	No
<b>RESISTOGRAPH</b>	No
<b>TOMOGRAFIA</b>	No
<b>PROVA DI TRAZIONE</b>	No

INTERVENTI SUL SOGGETTO
rimonda del secco

FOTO
Foto non presente

NOTE



# CITTA' DI PIAZZOLA SUL BRENTA

(Provincia di Padova)

35016 - Viale Silvestro Camerini n° 3 - C.F. 80009670284 - P.IVA 00962850285

## SCHEDA DI RILIEVO FITOSANITARIO - METODO V.T.A.

**Codice:** 00247      **Specie:** Carpinus betulus

**Rilevatore:** S.Sgrò - S.Luison      **Data:** 24/06/2016

### CARATTERISTICHE DEL SITO

<b>Posizione urbanistica:</b> centrale	<b>Nome sito:</b> Giardini Piazza P. Camerini
<b>Tipologia sito:</b> giardino	<b>Stazione:</b> pieno campo
<b>Posizione:</b> filare	<b>Posizione sociale:</b> codominante
<b>Interferenze (conflitti):</b>	

### CARATTERISTICHE FISIONOMICHE

<b>Diametro tronco (cm):</b>	<b>Circonferenza (cm):</b>
<b>Classe di altezza (m):</b> 10-15	<b>Altezza primo palco (m):</b>
<b>Diametro chioma (m):</b>	<b>Monumentalità:</b> No
<b>Anno impianto:</b>	

	ALTERAZIONI E DIFETTI DELLA PIANTA	GIUDIZIO
<b>RADICI E CONTRAFFORTI</b>		buono
<b>COLLETTO</b>		
<b>FUSTO E CASTELLO</b>		buono
<b>CHIOMA E RAMI</b>	seccumi interni	buono

**Quadro fitosanitario riassuntivo:** Discreto: albero di discreto vigore, ferite lievi ed in corso di cicatrizzazione, attacchi parassitari limitati

### STIMA DEL RISCHIO

<b>Bersaglio:</b> aree di sosta, percorso	<b>Classe fitostatica:</b> B
<b>Indice di rischio (I.R. = DANNO X BERSAGLIO):</b> basso	<b>Monitoraggio/ricontrollo:</b> 5 anni

### INDAGINI STRUMENTALI ESEGUITE

MARTELLO	No
RESISTOGRAPH	No
TOMOGRAFIA	No
PROVA DI TRAZIONE	No

### INTERVENTI SUL SOGGETTO

rimonda del secco

### FOTO

Foto non presente

### NOTE



# CITTA' DI PIAZZOLA SUL BRENTA

(Provincia di Padova)

35016 - Viale Silvestro Camerini n° 3 - C.F. 80009670284 - P.IVA 00962850285

## SCHEDA DI RILIEVO FITOSANITARIO - METODO V.T.A.

<b>Codice:</b> 00248	<b>Specie:</b> Carpinus betulus
----------------------	---------------------------------

<b>Rilevatore:</b> S.Sgrò - S.Luison	<b>Data:</b> 24/06/2016
--------------------------------------	-------------------------

CARATTERISTICHE DEL SITO	
<b>Posizione urbanistica:</b> centrale	<b>Nome sito:</b> Giardini Piazza P. Camerini
<b>Tipologia sito:</b> giardino	<b>Stazione:</b> pieno campo
<b>Posizione:</b> filare	<b>Posizione sociale:</b> codominante
<b>Interferenze (conflitti):</b>	

CARATTERISTICHE FISIONOMICHE	
<b>Diametro tronco(cm):</b>	<b>Circonferenza (cm):</b>
<b>Classe di altezza (m):</b> 10-15	<b>Altezza primo palco (m):</b>
<b>Diametro chioma (m):</b>	<b>Monumentalità:</b> No
<b>Anno impianto:</b>	

	ALTERAZIONI E DIFETTI DELLA PIANTA	GIUDIZIO
<b>RADICI E CONTRAFFORTI</b>		buono
<b>COLLETTO</b>		
<b>FUSTO E CASTELLO</b>		buono
<b>CHIOMA E RAMI</b>	seccumi interni	buono

**Quadro fitosanitario riassuntivo:** Discreto: albero di discreto vigore, ferite lievi ed in corso di cicatrizzazione, attacchi parassitari limitati

STIMA DEL RISCHIO	
<b>Bersaglio:</b> aree di sosta, percorso	<b>Classe fitostatica:</b> B
<b>Indice di rischio (I.R. = DANNO X BERSAGLIO):</b> basso	<b>Monitoraggio/ricontrollo:</b> 5 anni

INDAGINI STRUMENTALI ESEGUITE	
MARTELLO	No
RESISTOGRAPH	No
TOMOGRAFIA	No
PROVA DI TRAZIONE	No

INTERVENTI SUL SOGGETTO
rimonda del secco

FOTO
Foto non presente

NOTE



# CITTA' DI PIAZZOLA SUL BRENTA

(Provincia di Padova)

35016 - Viale Silvestro Camerini n° 3 - C.F. 80009670284 - P.IVA 00962850285

## SCHEDA DI RILIEVO FITOSANITARIO - METODO V.T.A.

<b>Codice:</b> 00249	<b>Specie:</b> Carpinus betulus
----------------------	---------------------------------

<b>Rilevatore:</b> S.Sgrò - S.Luison	<b>Data:</b> 24/06/2016
--------------------------------------	-------------------------

CARATTERISTICHE DEL SITO	
<b>Posizione urbanistica:</b> centrale	<b>Nome sito:</b> Giardini Piazza P. Camerini
<b>Tipologia sito:</b> giardino	<b>Stazione:</b> pieno campo
<b>Posizione:</b> filare	<b>Posizione sociale:</b> codominante
<b>Interferenze (conflitti):</b>	

CARATTERISTICHE FISIONOMICHE	
<b>Diametro tronco(cm):</b>	<b>Circonferenza (cm):</b>
<b>Classe di altezza (m):</b> 10-15	<b>Altezza primo palco (m):</b>
<b>Diametro chioma (m):</b>	<b>Monumentalità:</b> No
<b>Anno impianto:</b>	

	ALTERAZIONI E DIFETTI DELLA PIANTA	GIUDIZIO
<b>RADICI E CONTRAFFORTI</b>		buono
<b>COLLETTO</b>		
<b>FUSTO E CASTELLO</b>		buono
<b>CHIOMA E RAMI</b>	seccumi interni	buono

**Quadro fitosanitario riassuntivo:** Discreto: albero di discreto vigore, ferite lievi ed in corso di cicatrizzazione, attacchi parassitari limitati

STIMA DEL RISCHIO	
<b>Bersaglio:</b> aree di sosta, percorso	<b>Classe fitostatica:</b> B
<b>Indice di rischio (I.R. = DANNO X BERSAGLIO):</b> basso	<b>Monitoraggio/ricontrollo:</b> 5 anni

INDAGINI STRUMENTALI ESEGUITE	
MARTELLO	No
RESISTOGRAPH	No
TOMOGRAFIA	No
PROVA DI TRAZIONE	No

INTERVENTI SUL SOGGETTO
rimonda del secco

FOTO
Foto non presente

NOTE



# CITTA' DI PIAZZOLA SUL BRENTA

(Provincia di Padova)

35016 - Viale Silvestro Camerini n° 3 - C.F. 80009670284 - P.IVA 00962850285

## SCHEDA DI RILIEVO FITOSANITARIO - METODO V.T.A.

<b>Codice:</b> 00250	<b>Specie:</b> Carpinus betulus
----------------------	---------------------------------

<b>Rilevatore:</b> S.Sgrò - S.Luison	<b>Data:</b> 24/06/2016
--------------------------------------	-------------------------

CARATTERISTICHE DEL SITO	
<b>Posizione urbanistica:</b> centrale	<b>Nome sito:</b> Giardini Piazza P. Camerini
<b>Tipologia sito:</b> giardino	<b>Stazione:</b> pieno campo
<b>Posizione:</b> filare	<b>Posizione sociale:</b> codominante
<b>Interferenze (conflitti):</b>	

CARATTERISTICHE FISIONOMICHE	
<b>Diametro tronco(cm):</b>	<b>Circonferenza (cm):</b>
<b>Classe di altezza (m):</b> 10-15	<b>Altezza primo palco (m):</b>
<b>Diametro chioma (m):</b>	<b>Monumentalità:</b> No
<b>Anno impianto:</b>	

	ALTERAZIONI E DIFETTI DELLA PIANTA	GIUDIZIO
<b>RADICI E CONTRAFFORTI</b>		buono
<b>COLLETTO</b>		
<b>FUSTO E CASTELLO</b>		buono
<b>CHIOMA E RAMI</b>	seccumi interni	buono

**Quadro fitosanitario riassuntivo:** Discreto: albero di discreto vigore, ferite lievi ed in corso di cicatrizzazione, attacchi parassitari limitati

STIMA DEL RISCHIO	
<b>Bersaglio:</b> aree di sosta, percorso	<b>Classe fitostatica:</b> B
<b>Indice di rischio (I.R. = DANNO X BERSAGLIO):</b> basso	<b>Monitoraggio/riconrollo:</b> 5 anni

INDAGINI STRUMENTALI ESEGUITE	
MARTELLO	No
RESISTOGRAPH	No
TOMOGRAFIA	No
PROVA DI TRAZIONE	No

INTERVENTI SUL SOGGETTO
rimonda del secco

FOTO
Foto non presente

NOTE



# CITTA' DI PIAZZOLA SUL BRENTA

(Provincia di Padova)

35016 - Viale Silvestro Camerini n° 3 - C.F. 80009670284 - P.IVA 00962850285

## SCHEDA DI RILIEVO FITOSANITARIO - METODO V.T.A.

<b>Codice:</b> 00251	<b>Specie:</b> Carpinus betulus	<b>Rilevatore:</b> S.Sgrò - S.Luison	<b>Data:</b> 24/06/2016
----------------------	---------------------------------	--------------------------------------	-------------------------

CARATTERISTICHE DEL SITO	
<b>Posizione urbanistica:</b> centrale	<b>Nome sito:</b> Giardini Piazza P. Camerini
<b>Tipologia sito:</b> giardino	<b>Stazione:</b> pieno campo
<b>Posizione:</b> filare	<b>Posizione sociale:</b> codominante
<b>Interferenze (conflitti):</b>	

CARATTERISTICHE FISIONOMICHE	
<b>Diametro tronco(cm):</b>	<b>Circonferenza (cm):</b>
<b>Classe di altezza (m):</b> 10-15	<b>Altezza primo palco (m):</b>
<b>Diametro chioma (m):</b>	<b>Monumentalità:</b> No
<b>Anno impianto:</b>	

	ALTERAZIONI E DIFETTI DELLA PIANTA	GIUDIZIO
<b>RADICI E CONTRAFFORTI</b>		buono
<b>COLLETTO</b>		
<b>FUSTO E CASTELLO</b>		buono
<b>CHIOMA E RAMI</b>	seccumi interni	buono

**Quadro fitosanitario riassuntivo:** Discreto: albero di discreto vigore, ferite lievi ed in corso di cicatrizzazione, attacchi parassitari limitati

STIMA DEL RISCHIO	
<b>Bersaglio:</b> aree di sosta, percorso	<b>Classe fitostatica:</b> B
<b>Indice di rischio (I.R. = DANNO X BERSAGLIO):</b> basso	<b>Monitoraggio/ricontrollo:</b> 5 anni

INDAGINI STRUMENTALI ESEGUITE	
MARTELLO	No
RESISTOGRAPH	No
TOMOGRAFIA	No
PROVA DI TRAZIONE	No

INTERVENTI SUL SOGGETTO
rimonda del secco

FOTO
Foto non presente

NOTE



# CITTA' DI PIAZZOLA SUL BRENTA

(Provincia di Padova)

35016 - Viale Silvestro Camerini n° 3 - C.F. 80009670284 - P.IVA 00962850285

## SCHEDA DI RILIEVO FITOSANITARIO - METODO V.T.A.

**Codice:** 00252      **Specie:** Carpinus betulus

**Rilevatore:** S.Sgrò - S.Luison      **Data:** 24/06/2016

### CARATTERISTICHE DEL SITO

<b>Posizione urbanistica:</b> centrale	<b>Nome sito:</b> Giardini Piazza P. Camerini
<b>Tipologia sito:</b> giardino	<b>Stazione:</b> pieno campo
<b>Posizione:</b> filare	<b>Posizione sociale:</b> codominante
<b>Interferenze (conflitti):</b>	

### CARATTERISTICHE FISIONOMICHE

<b>Diametro tronco(cm):</b>	<b>Circonferenza (cm):</b>
<b>Classe di altezza (m):</b> 10-15	<b>Altezza primo palco (m):</b>
<b>Diametro chioma (m):</b>	<b>Monumentalità:</b> No
<b>Anno impianto:</b>	

	ALTERAZIONI E DIFETTI DELLA PIANTA	GIUDIZIO
<b>RADICI E CONTRAFFORTI</b>		buono
<b>COLLETTO</b>		
<b>FUSTO E CASTELLO</b>		buono
<b>CHIOMA E RAMI</b>	seccumi interni	buono

**Quadro fitosanitario riassuntivo:** Discreto: albero di discreto vigore, ferite lievi ed in corso di cicatrizzazione, attacchi parassitari limitati

### STIMA DEL RISCHIO

<b>Bersaglio:</b> aree di sosta, percorso	<b>Classe fitostatica:</b> B
<b>Indice di rischio (I.R. = DANNO X BERSAGLIO):</b> basso	<b>Monitoraggio/ricontrollo:</b> 5 anni

### INDAGINI STRUMENTALI ESEGUITE

MARTELLO	No
RESISTOGRAPH	No
TOMOGRAFIA	No
PROVA DI TRAZIONE	No

### INTERVENTI SUL SOGGETTO

rimonda del secco

### FOTO

Foto non presente

### NOTE



# CITTA' DI PIAZZOLA SUL BRENTA

(Provincia di Padova)

35016 - Viale Silvestro Camerini n° 3 - C.F. 80009670284 - P.IVA 00962850285

## SCHEDA DI RILIEVO FITOSANITARIO - METODO V.T.A.

<b>Codice:</b> 00253	<b>Specie:</b> Carpinus betulus
----------------------	---------------------------------

<b>Rilevatore:</b> S.Sgrò - S.Luison	<b>Data:</b> 24/06/2016
--------------------------------------	-------------------------

CARATTERISTICHE DEL SITO	
<b>Posizione urbanistica:</b> centrale	<b>Nome sito:</b> Giardini Piazza P. Camerini
<b>Tipologia sito:</b> giardino	<b>Stazione:</b> pieno campo
<b>Posizione:</b> filare	<b>Posizione sociale:</b> codominante
<b>Interferenze (conflitti):</b>	

CARATTERISTICHE FISIONOMICHE	
<b>Diametro tronco(cm):</b>	<b>Circonferenza (cm):</b>
<b>Classe di altezza (m):</b> 10-15	<b>Altezza primo palco (m):</b>
<b>Diametro chioma (m):</b>	<b>Monumentalità:</b> No
<b>Anno impianto:</b>	

	ALTERAZIONI E DIFETTI DELLA PIANTA	GIUDIZIO
<b>RADICI E CONTRAFFORTI</b>		buono
<b>COLLETTO</b>		
<b>FUSTO E CASTELLO</b>		buono
<b>CHIOMA E RAMI</b>		buono

**Quadro fitosanitario riassuntivo:** Discreto: albero di discreto vigore, ferite lievi ed in corso di cicatrizzazione, attacchi parassitari limitati

STIMA DEL RISCHIO	
<b>Bersaglio:</b> aree di sosta, percorso	<b>Classe fitostatica:</b> B
<b>Indice di rischio (I.R. = DANNO X BERSAGLIO):</b> basso	<b>Monitoraggio/ricontrollo:</b> 5 anni

INDAGINI STRUMENTALI ESEGUITE	
MARTELLO	No
RESISTOGRAPH	No
TOMOGRAFIA	No
PROVA DI TRAZIONE	No

INTERVENTI SUL SOGGETTO
nessuno

FOTO
Foto non presente

NOTE





# CITTA' DI PIAZZOLA SUL BRENTA

(Provincia di Padova)

35016 - Viale Silvestro Camerini n° 3 - C.F. 80009670284 - P.IVA 00962850285

## SCHEDA DI RILIEVO FITOSANITARIO - METODO V.T.A.

<b>Codice:</b> 00254	<b>Specie:</b> Carpinus betulus	<b>Rilevatore:</b> S.Sgrò - S.Luison	<b>Data:</b> 24/06/2016
----------------------	---------------------------------	--------------------------------------	-------------------------

CARATTERISTICHE DEL SITO	
<b>Posizione urbanistica:</b> centrale	<b>Nome sito:</b> Giardini Piazza P. Camerini
<b>Tipologia sito:</b> giardino	<b>Stazione:</b> pieno campo
<b>Posizione:</b> filare	<b>Posizione sociale:</b> codominante
<b>Interferenze (conflitti):</b>	

CARATTERISTICHE FISIONOMICHE	
<b>Diametro tronco(cm):</b>	<b>Circonferenza (cm):</b>
<b>Classe di altezza (m):</b> 10-15	<b>Altezza primo palco (m):</b>
<b>Diametro chioma (m):</b>	<b>Monumentalità:</b> No
<b>Anno impianto:</b>	

	ALTERAZIONI E DIFETTI DELLA PIANTA	GIUDIZIO
<b>RADICI E CONTRAFFORTI</b>		buono
<b>COLLETTO</b>		
<b>FUSTO E CASTELLO</b>		buono
<b>CHIOMA E RAMI</b>	seccumi interni	buono

**Quadro fitosanitario riassuntivo:** Discreto: albero di discreto vigore, ferite lievi ed in corso di cicatrizzazione, attacchi parassitari limitati

STIMA DEL RISCHIO	
<b>Bersaglio:</b> aree di sosta, percorso	<b>Classe fitostatica:</b> B
<b>Indice di rischio (I.R. = DANNO X BERSAGLIO):</b> basso	<b>Monitoraggio/ricontrollo:</b> 5 anni

INDAGINI STRUMENTALI ESEGUITE	
MARTELLO	No
RESISTOGRAPH	No
TOMOGRAFIA	No
PROVA DI TRAZIONE	No

INTERVENTI SUL SOGGETTO
rimonda del secco

FOTO
Foto non presente

NOTE



# CITTA' DI PIAZZOLA SUL BRENTA

(Provincia di Padova)

35016 - Viale Silvestro Camerini n° 3 - C.F. 80009670284 - P.IVA 00962850285

## SCHEDA DI RILIEVO FITOSANITARIO - METODO V.T.A.

<b>Codice:</b> 00255	<b>Specie:</b> Carpinus betulus
----------------------	---------------------------------

<b>Rilevatore:</b> S.Sgrò - S.Luison	<b>Data:</b> 24/06/2016
--------------------------------------	-------------------------

CARATTERISTICHE DEL SITO	
<b>Posizione urbanistica:</b> centrale	<b>Nome sito:</b> Giardini Piazza P. Camerini
<b>Tipologia sito:</b> giardino	<b>Stazione:</b> pieno campo
<b>Posizione:</b> filare	<b>Posizione sociale:</b> codominante
<b>Interferenze (conflitti):</b>	

CARATTERISTICHE FISIONOMICHE	
<b>Diametro tronco(cm):</b>	<b>Circonferenza (cm):</b>
<b>Classe di altezza (m):</b> 10-15	<b>Altezza primo palco (m):</b>
<b>Diametro chioma (m):</b>	<b>Monumentalità:</b> No
<b>Anno impianto:</b>	

	ALTERAZIONI E DIFETTI DELLA PIANTA	GIUDIZIO
<b>RADICI E CONTRAFFORTI</b>		buono
<b>COLLETTO</b>		
<b>FUSTO E CASTELLO</b>		buono
<b>CHIOMA E RAMI</b>	seccumi interni	buono

**Quadro fitosanitario riassuntivo:** Discreto: albero di discreto vigore, ferite lievi ed in corso di cicatrizzazione, attacchi parassitari limitati

STIMA DEL RISCHIO	
<b>Bersaglio:</b> aree di sosta, percorso	<b>Classe fitostatica:</b> B
<b>Indice di rischio (I.R. = DANNO X BERSAGLIO):</b> basso	<b>Monitoraggio/ricontrollo:</b> 5 anni

INDAGINI STRUMENTALI ESEGUITE	
MARTELLO	No
RESISTOGRAPH	No
TOMOGRAFIA	No
PROVA DI TRAZIONE	No

INTERVENTI SUL SOGGETTO
rimonda del secco

FOTO
Foto non presente

NOTE



# CITTA' DI PIAZZOLA SUL BRENTA

(Provincia di Padova)

35016 - Viale Silvestro Camerini n° 3 - C.F. 80009670284 - P.IVA 00962850285

## SCHEDA DI RILIEVO FITOSANITARIO - METODO V.T.A.

**Codice:** 00256      **Specie:** Carpinus betulus

**Rilevatore:** S.Sgrò - S.Luison      **Data:** 24/06/2016

### CARATTERISTICHE DEL SITO

<b>Posizione urbanistica:</b> centrale	<b>Nome sito:</b> Giardini Piazza P. Camerini
<b>Tipologia sito:</b> giardino	<b>Stazione:</b> pieno campo
<b>Posizione:</b> filare	<b>Posizione sociale:</b> codominante
<b>Interferenze (conflitti):</b>	

### CARATTERISTICHE FISIONOMICHE

<b>Diametro tronco(cm):</b>	<b>Circonferenza (cm):</b>
<b>Classe di altezza (m):</b> 10-15	<b>Altezza primo palco (m):</b>
<b>Diametro chioma (m):</b>	<b>Monumentalità:</b> No
<b>Anno impianto:</b>	

	ALTERAZIONI E DIFETTI DELLA PIANTA	GIUDIZIO
<b>RADICI E CONTRAFFORTI</b>		buono
<b>COLLETTO</b>		
<b>FUSTO E CASTELLO</b>		buono
<b>CHIOMA E RAMI</b>	seccumi interni	buono

**Quadro fitosanitario riassuntivo:** Discreto: albero di discreto vigore, ferite lievi ed in corso di cicatrizzazione, attacchi parassitari limitati

### STIMA DEL RISCHIO

<b>Bersaglio:</b> aree di sosta, percorso	<b>Classe fitostatica:</b> B
<b>Indice di rischio (I.R. = DANNO X BERSAGLIO):</b> basso	<b>Monitoraggio/riconrollo:</b> 5 anni

### INDAGINI STRUMENTALI ESEGUITE

MARTELLO	No
RESISTOGRAPH	No
TOMOGRAFIA	No
PROVA DI TRAZIONE	No

### INTERVENTI SUL SOGGETTO

rimonda del secco

### FOTO

Foto non presente

### NOTE



# CITTA' DI PIAZZOLA SUL BRENTA

(Provincia di Padova)

35016 - Viale Silvestro Camerini n° 3 - C.F. 80009670284 - P.IVA 00962850285

## SCHEDA DI RILIEVO FITOSANITARIO - METODO V.T.A.

<b>Codice:</b> 00257	<b>Specie:</b> Carpinus betulus	<b>Rilevatore:</b> S.Sgrò - S.Luison	<b>Data:</b> 24/06/2016
----------------------	---------------------------------	--------------------------------------	-------------------------

CARATTERISTICHE DEL SITO	
<b>Posizione urbanistica:</b> centrale	<b>Nome sito:</b> Giardini Piazza P. Camerini
<b>Tipologia sito:</b> giardino	<b>Stazione:</b> pieno campo
<b>Posizione:</b> filare	<b>Posizione sociale:</b> codominante
<b>Interferenze (conflitti):</b>	

CARATTERISTICHE FISIONOMICHE	
<b>Diametro tronco(cm):</b>	<b>Circonferenza (cm):</b>
<b>Classe di altezza (m):</b> 10-15	<b>Altezza primo palco (m):</b>
<b>Diametro chioma (m):</b>	<b>Monumentalità:</b> No
<b>Anno impianto:</b>	

	ALTERAZIONI E DIFETTI DELLA PIANTA	GIUDIZIO
<b>RADICI E CONTRAFFORTI</b>		buono
<b>COLLETTO</b>		
<b>FUSTO E CASTELLO</b>		buono
<b>CHIOMA E RAMI</b>	seccumi interni	buono
<b>Quadro fitosanitario riassuntivo:</b> Discreto: albero di discreto vigore, ferite lievi ed in corso di cicatrizzazione, attacchi parassitari limitati		

STIMA DEL RISCHIO	
<b>Bersaglio:</b> aree di sosta, percorso	<b>Classe fitostatica:</b> B
<b>Indice di rischio (I.R. = DANNO X BERSAGLIO):</b> basso	<b>Monitoraggio/riconrollo:</b> 5 anni

INDAGINI STRUMENTALI ESEGUITE	
MARTELLO	No
RESISTOGRAPH	No
TOMOGRAFIA	No
PROVA DI TRAZIONE	No

INTERVENTI SUL SOGGETTO
rimonda del secco

FOTO
Foto non presente

NOTE



# CITTA' DI PIAZZOLA SUL BRENTA

(Provincia di Padova)

35016 - Viale Silvestro Camerini n° 3 - C.F. 80009670284 - P.IVA 00962850285

## SCHEDA DI RILIEVO FITOSANITARIO - METODO V.T.A.

<b>Codice:</b> 00258	<b>Specie:</b> Carpinus betulus
----------------------	---------------------------------

<b>Rilevatore:</b> S.Sgrò - S.Luison	<b>Data:</b> 24/06/2016
--------------------------------------	-------------------------

CARATTERISTICHE DEL SITO	
<b>Posizione urbanistica:</b> centrale	<b>Nome sito:</b> Giardini Piazza P. Camerini
<b>Tipologia sito:</b> giardino	<b>Stazione:</b> pieno campo
<b>Posizione:</b> filare	<b>Posizione sociale:</b> codominante
<b>Interferenze (conflitti):</b>	

CARATTERISTICHE FISIONOMICHE	
<b>Diametro tronco(cm):</b>	<b>Circonferenza (cm):</b>
<b>Classe di altezza (m):</b> 10-15	<b>Altezza primo palco (m):</b>
<b>Diametro chioma (m):</b>	<b>Monumentalità:</b> No
<b>Anno impianto:</b>	

	ALTERAZIONI E DIFETTI DELLA PIANTA	GIUDIZIO
<b>RADICI E CONTRAFFORTI</b>		buono
<b>COLLETTO</b>		
<b>FUSTO E CASTELLO</b>		buono
<b>CHIOMA E RAMI</b>	seccumi interni	buono

**Quadro fitosanitario riassuntivo:** Discreto: albero di discreto vigore, ferite lievi ed in corso di cicatrizzazione, attacchi parassitari limitati

STIMA DEL RISCHIO	
<b>Bersaglio:</b> aree di sosta, percorso	<b>Classe fitostatica:</b> B
<b>Indice di rischio (I.R. = DANNO X BERSAGLIO):</b> basso	<b>Monitoraggio/ricontrollo:</b> 5 anni

INDAGINI STRUMENTALI ESEGUITE	
MARTELLO	No
RESISTOGRAPH	No
TOMOGRAFIA	No
PROVA DI TRAZIONE	No

INTERVENTI SUL SOGGETTO
rimonda del secco

FOTO
Foto non presente

NOTE



# CITTA' DI PIAZZOLA SUL BRENTA

(Provincia di Padova)

35016 - Viale Silvestro Camerini n° 3 - C.F. 80009670284 - P.IVA 00962850285

## SCHEDA DI RILIEVO FITOSANITARIO - METODO V.T.A.

**Codice:** 00259      **Specie:** Carpinus betulus

**Rilevatore:** S.Sgrò - S.Luison      **Data:** 24/06/2016

### CARATTERISTICHE DEL SITO

<b>Posizione urbanistica:</b> centrale	<b>Nome sito:</b> Giardini Piazza P. Camerini
<b>Tipologia sito:</b> giardino	<b>Stazione:</b> pieno campo
<b>Posizione:</b> filare	<b>Posizione sociale:</b> codominante
<b>Interferenze (conflitti):</b>	

### CARATTERISTICHE FISIONOMICHE

<b>Diametro tronco (cm):</b>	<b>Circonferenza (cm):</b>
<b>Classe di altezza (m):</b> 10-15	<b>Altezza primo palco (m):</b>
<b>Diametro chioma (m):</b>	<b>Monumentalità:</b> No
<b>Anno impianto:</b>	

	ALTERAZIONI E DIFETTI DELLA PIANTA	GIUDIZIO
<b>RADICI E CONTRAFFORTI</b>		buono
<b>COLLETTO</b>		
<b>FUSTO E CASTELLO</b>		buono
<b>CHIOMA E RAMI</b>	seccumi interni	buono

**Quadro fitosanitario riassuntivo:** Discreto: albero di discreto vigore, ferite lievi ed in corso di cicatrizzazione, attacchi parassitari limitati

### STIMA DEL RISCHIO

<b>Bersaglio:</b> aree di sosta, percorso	<b>Classe fitostatica:</b> B
<b>Indice di rischio (I.R. = DANNO X BERSAGLIO):</b> basso	<b>Monitoraggio/riconrollo:</b> 5 anni

### INDAGINI STRUMENTALI ESEGUITE

MARTELLO	No
RESISTOGRAPH	No
TOMOGRAFIA	No
PROVA DI TRAZIONE	No

### INTERVENTI SUL SOGGETTO

rimonda del secco

### FOTO

Foto non presente

### NOTE



# CITTA' DI PIAZZOLA SUL BRENTA

(Provincia di Padova)

35016 - Viale Silvestro Camerini n° 3 - C.F. 80009670284 - P.IVA 00962850285

## SCHEDA DI RILIEVO FITOSANITARIO - METODO V.T.A.

**Codice:** 00260      **Specie:** Carpinus betulus

**Rilevatore:** S.Sgrò - S.Luison      **Data:** 24/06/2016

### CARATTERISTICHE DEL SITO

<b>Posizione urbanistica:</b> centrale	<b>Nome sito:</b> Giardini Piazza P. Camerini
<b>Tipologia sito:</b> giardino	<b>Stazione:</b> pieno campo
<b>Posizione:</b> filare	<b>Posizione sociale:</b> codominante
<b>Interferenze (conflitti):</b>	

### CARATTERISTICHE FISIONOMICHE

<b>Diametro tronco(cm):</b>	<b>Circonferenza (cm):</b>
<b>Classe di altezza (m):</b> 10-15	<b>Altezza primo palco (m):</b>
<b>Diametro chioma (m):</b>	<b>Monumentalità:</b> No
<b>Anno impianto:</b>	

	ALTERAZIONI E DIFETTI DELLA PIANTA	GIUDIZIO
<b>RADICI E CONTRAFFORTI</b>		buono
<b>COLLETTO</b>		
<b>FUSTO E CASTELLO</b>		buono
<b>CHIOMA E RAMI</b>	seccumi interni	buono

**Quadro fitosanitario riassuntivo:** Discreto: albero di discreto vigore, ferite lievi ed in corso di cicatrizzazione, attacchi parassitari limitati

### STIMA DEL RISCHIO

<b>Bersaglio:</b> aree di sosta, percorso	<b>Classe fitostatica:</b> B
<b>Indice di rischio (I.R. = DANNO X BERSAGLIO):</b> basso	<b>Monitoraggio/ricontrollo:</b> 5 anni

### INDAGINI STRUMENTALI ESEGUITE

<b>MARTELLO</b>	No
<b>RESISTOGRAPH</b>	No
<b>TOMOGRAFIA</b>	No
<b>PROVA DI TRAZIONE</b>	No

### INTERVENTI SUL SOGGETTO

rimonda del secco

### FOTO

Foto non presente

### NOTE



# CITTA' DI PIAZZOLA SUL BRENTA

(Provincia di Padova)

35016 - Viale Silvestro Camerini n° 3 - C.F. 80009670284 - P.IVA 00962850285

## SCHEDA DI RILIEVO FITOSANITARIO - METODO V.T.A.

<b>Codice:</b> 00261	<b>Specie:</b> Carpinus betulus	<b>Rilevatore:</b> S.Sgrò - S.Luison	<b>Data:</b> 24/06/2016
----------------------	---------------------------------	--------------------------------------	-------------------------

CARATTERISTICHE DEL SITO	
<b>Posizione urbanistica:</b> centrale	<b>Nome sito:</b> Giardini Piazza P. Camerini
<b>Tipologia sito:</b> giardino	<b>Stazione:</b> pieno campo
<b>Posizione:</b> filare	<b>Posizione sociale:</b> codominante
<b>Interferenze (conflitti):</b>	

CARATTERISTICHE FISIONOMICHE	
<b>Diametro tronco(cm):</b>	<b>Circonferenza (cm):</b>
<b>Classe di altezza (m):</b> 10-15	<b>Altezza primo palco (m):</b>
<b>Diametro chioma (m):</b>	<b>Monumentalità:</b> No
<b>Anno impianto:</b>	

	ALTERAZIONI E DIFETTI DELLA PIANTA	GIUDIZIO
<b>RADICI E CONTRAFFORTI</b>		buono
<b>COLLETTO</b>		
<b>FUSTO E CASTELLO</b>		buono
<b>CHIOMA E RAMI</b>		buono

**Quadro fitosanitario riassuntivo:** Discreto: albero di discreto vigore, ferite lievi ed in corso di cicatrizzazione, attacchi parassitari limitati

STIMA DEL RISCHIO	
<b>Bersaglio:</b> aree di sosta, percorso	<b>Classe fitostatica:</b> B
<b>Indice di rischio (I.R. = DANNO X BERSAGLIO):</b> basso	<b>Monitoraggio/riconrollo:</b> 5 anni

INDAGINI STRUMENTALI ESEGUITE	
MARTELLO	No
RESISTOGRAPH	No
TOMOGRAFIA	No
PROVA DI TRAZIONE	No

INTERVENTI SUL SOGGETTO
nessuno

FOTO
Foto non presente

NOTE





# CITTA' DI PIAZZOLA SUL BRENTA

(Provincia di Padova)

35016 - Viale Silvestro Camerini n° 3 - C.F. 80009670284 - P.IVA 00962850285

## SCHEDA DI RILIEVO FITOSANITARIO - METODO V.T.A.

<b>Codice:</b> 00262	<b>Specie:</b> Carpinus betulus	<b>Rilevatore:</b> S.Sgrò - S.Luison	<b>Data:</b> 24/06/2016
----------------------	---------------------------------	--------------------------------------	-------------------------

CARATTERISTICHE DEL SITO	
<b>Posizione urbanistica:</b> centrale	<b>Nome sito:</b> Giardini Piazza P. Camerini
<b>Tipologia sito:</b> giardino	<b>Stazione:</b> pieno campo
<b>Posizione:</b> filare	<b>Posizione sociale:</b> codominante
<b>Interferenze (conflitti):</b>	

CARATTERISTICHE FISIONOMICHE	
<b>Diametro tronco(cm):</b>	<b>Circonferenza (cm):</b>
<b>Classe di altezza (m):</b> 10-15	<b>Altezza primo palco (m):</b>
<b>Diametro chioma (m):</b>	<b>Monumentalità:</b> No
<b>Anno impianto:</b>	

	ALTERAZIONI E DIFETTI DELLA PIANTA	GIUDIZIO
<b>RADICI E CONTRAFFORTI</b>		buono
<b>COLLETTO</b>		
<b>FUSTO E CASTELLO</b>		buono
<b>CHIOMA E RAMI</b>		buono

**Quadro fitosanitario riassuntivo:** Discreto: albero di discreto vigore, ferite lievi ed in corso di cicatrizzazione, attacchi parassitari limitati

STIMA DEL RISCHIO	
<b>Bersaglio:</b> aree di sosta, percorso	<b>Classe fitostatica:</b> B
<b>Indice di rischio (I.R. = DANNO X BERSAGLIO):</b> basso	<b>Monitoraggio/ricontrollo:</b> 5 anni

INDAGINI STRUMENTALI ESEGUITE	
MARTELLO	No
RESISTOGRAPH	No
TOMOGRAFIA	No
PROVA DI TRAZIONE	No

INTERVENTI SUL SOGGETTO
nessuno

FOTO
Foto non presente

NOTE



# CITTA' DI PIAZZOLA SUL BRENTA

(Provincia di Padova)

35016 - Viale Silvestro Camerini n° 3 - C.F. 80009670284 - P.IVA 00962850285

## SCHEDA DI RILIEVO FITOSANITARIO - METODO V.T.A.

**Codice:** 00263      **Specie:** Carpinus betulus

**Rilevatore:** S.Sgrò - S.Luison      **Data:** 24/06/2016

### CARATTERISTICHE DEL SITO

<b>Posizione urbanistica:</b> centrale	<b>Nome sito:</b> Giardini Piazza P. Camerini
<b>Tipologia sito:</b> giardino	<b>Stazione:</b> pieno campo
<b>Posizione:</b> filare	<b>Posizione sociale:</b> codominante
<b>Interferenze (conflitti):</b>	

### CARATTERISTICHE FISIONOMICHE

<b>Diametro tronco(cm):</b>	<b>Circonferenza (cm):</b>
<b>Classe di altezza (m):</b> 10-15	<b>Altezza primo palco (m):</b>
<b>Diametro chioma (m):</b>	<b>Monumentalità:</b> No
<b>Anno impianto:</b>	

	ALTERAZIONI E DIFETTI DELLA PIANTA	GIUDIZIO
<b>RADICI E CONTRAFFORTI</b>		buono
<b>COLLETTO</b>		
<b>FUSTO E CASTELLO</b>		buono
<b>CHIOMA E RAMI</b>	seccumi interni	buono

**Quadro fitosanitario riassuntivo:** Discreto: albero di discreto vigore, ferite lievi ed in corso di cicatrizzazione, attacchi parassitari limitati

### STIMA DEL RISCHIO

<b>Bersaglio:</b> aree di sosta, percorso	<b>Classe fitostatica:</b> B
<b>Indice di rischio (I.R. = DANNO X BERSAGLIO):</b> basso	<b>Monitoraggio/ricontrollo:</b> 5 anni

### INDAGINI STRUMENTALI ESEGUITE

MARTELLO	No
RESISTOGRAPH	No
TOMOGRAFIA	No
PROVA DI TRAZIONE	No

### INTERVENTI SUL SOGGETTO

rimonda del secco

### FOTO

Foto non presente

### NOTE



# CITTA' DI PIAZZOLA SUL BRENTA

(Provincia di Padova)

35016 - Viale Silvestro Camerini n° 3 - C.F. 80009670284 - P.IVA 00962850285

## SCHEDA DI RILIEVO FITOSANITARIO - METODO V.T.A.

<b>Codice:</b> 00264	<b>Specie:</b> Carpinus betulus	<b>Rilevatore:</b> S.Sgrò - S.Luison	<b>Data:</b> 24/06/2016
----------------------	---------------------------------	--------------------------------------	-------------------------

CARATTERISTICHE DEL SITO	
<b>Posizione urbanistica:</b> centrale	<b>Nome sito:</b> Giardini Piazza P. Camerini
<b>Tipologia sito:</b> giardino	<b>Stazione:</b> pieno campo
<b>Posizione:</b> filare	<b>Posizione sociale:</b> codominante
<b>Interferenze (conflitti):</b>	

CARATTERISTICHE FISIONOMICHE	
<b>Diametro tronco(cm):</b>	<b>Circonferenza (cm):</b>
<b>Classe di altezza (m):</b> 10-15	<b>Altezza primo palco (m):</b>
<b>Diametro chioma (m):</b>	<b>Monumentalità:</b> No
<b>Anno impianto:</b>	

	ALTERAZIONI E DIFETTI DELLA PIANTA	GIUDIZIO
<b>RADICI E CONTRAFFORTI</b>		buono
<b>COLLETTO</b>		
<b>FUSTO E CASTELLO</b>		buono
<b>CHIOMA E RAMI</b>	seccumi interni	buono

**Quadro fitosanitario riassuntivo:** Discreto: albero di discreto vigore, ferite lievi ed in corso di cicatrizzazione, attacchi parassitari limitati

STIMA DEL RISCHIO	
<b>Bersaglio:</b> aree di sosta, percorso	<b>Classe fitostatica:</b> B
<b>Indice di rischio (I.R. = DANNO X BERSAGLIO):</b> basso	<b>Monitoraggio/ricontrollo:</b> 5 anni

INDAGINI STRUMENTALI ESEGUITE	
MARTELLO	No
RESISTOGRAPH	No
TOMOGRAFIA	No
PROVA DI TRAZIONE	No

INTERVENTI SUL SOGGETTO
rimonda del secco

FOTO
Foto non presente

NOTE



# CITTA' DI PIAZZOLA SUL BRENTA

(Provincia di Padova)

35016 - Viale Silvestro Camerini n° 3 - C.F. 80009670284 - P.IVA 00962850285

## SCHEDA DI RILIEVO FITOSANITARIO - METODO V.T.A.

<b>Codice:</b> 00265	<b>Specie:</b> Carpinus betulus
----------------------	---------------------------------

<b>Rilevatore:</b> S.Sgrò - S.Luison	<b>Data:</b> 24/06/2016
--------------------------------------	-------------------------

CARATTERISTICHE DEL SITO	
<b>Posizione urbanistica:</b> centrale	<b>Nome sito:</b> Giardini Piazza P. Camerini
<b>Tipologia sito:</b> giardino	<b>Stazione:</b> pieno campo
<b>Posizione:</b> filare	<b>Posizione sociale:</b> codominante
<b>Interferenze (conflitti):</b>	

CARATTERISTICHE FISIONOMICHE	
<b>Diametro tronco(cm):</b>	<b>Circonferenza (cm):</b>
<b>Classe di altezza (m):</b> 10-15	<b>Altezza primo palco (m):</b>
<b>Diametro chioma (m):</b>	<b>Monumentalità:</b> No
<b>Anno impianto:</b>	

	ALTERAZIONI E DIFETTI DELLA PIANTA	GIUDIZIO
<b>RADICI E CONTRAFFORTI</b>		buono
<b>COLLETTO</b>		
<b>FUSTO E CASTELLO</b>		buono
<b>CHIOMA E RAMI</b>	seccumi interni	buono

**Quadro fitosanitario riassuntivo:** Discreto: albero di discreto vigore, ferite lievi ed in corso di cicatrizzazione, attacchi parassitari limitati

STIMA DEL RISCHIO	
<b>Bersaglio:</b> aree di sosta, percorso	<b>Classe fitostatica:</b> B
<b>Indice di rischio (I.R. = DANNO X BERSAGLIO):</b> basso	<b>Monitoraggio/riconrollo:</b> 5 anni

INDAGINI STRUMENTALI ESEGUITE	
MARTELLO	No
RESISTOGRAPH	No
TOMOGRAFIA	No
PROVA DI TRAZIONE	No

INTERVENTI SUL SOGGETTO
rimonda del secco

FOTO
Foto non presente

NOTE



# CITTA' DI PIAZZOLA SUL BRENTA

(Provincia di Padova)

35016 - Viale Silvestro Camerini n° 3 - C.F. 80009670284 - P.IVA 00962850285

## SCHEDA DI RILIEVO FITOSANITARIO - METODO V.T.A.

<b>Codice:</b> 00266	<b>Specie:</b> Carpinus betulus
----------------------	---------------------------------

<b>Rilevatore:</b> S.Sgrò - S.Luison	<b>Data:</b> 24/06/2016
--------------------------------------	-------------------------

CARATTERISTICHE DEL SITO	
<b>Posizione urbanistica:</b> centrale	<b>Nome sito:</b> Giardini Piazza P. Camerini
<b>Tipologia sito:</b> giardino	<b>Stazione:</b> pieno campo
<b>Posizione:</b> filare	<b>Posizione sociale:</b> codominante
<b>Interferenze (conflitti):</b>	

CARATTERISTICHE FISIONOMICHE	
<b>Diametro tronco(cm):</b>	<b>Circonferenza (cm):</b>
<b>Classe di altezza (m):</b> 10-15	<b>Altezza primo palco (m):</b>
<b>Diametro chioma (m):</b>	<b>Monumentalità:</b> No
<b>Anno impianto:</b>	

	ALTERAZIONI E DIFETTI DELLA PIANTA	GIUDIZIO
<b>RADICI E CONTRAFFORTI</b>		buono
<b>COLLETTO</b>		
<b>FUSTO E CASTELLO</b>		buono
<b>CHIOMA E RAMI</b>	seccumi interni	buono

**Quadro fitosanitario riassuntivo:** Discreto: albero di discreto vigore, ferite lievi ed in corso di cicatrizzazione, attacchi parassitari limitati

STIMA DEL RISCHIO	
<b>Bersaglio:</b> aree di sosta, percorso	<b>Classe fitostatica:</b> B
<b>Indice di rischio (I.R. = DANNO X BERSAGLIO):</b> basso	<b>Monitoraggio/ricontrollo:</b> 5 anni

INDAGINI STRUMENTALI ESEGUITE	
MARTELLO	No
RESISTOGRAPH	No
TOMOGRAFIA	No
PROVA DI TRAZIONE	No

INTERVENTI SUL SOGGETTO
rimonda del secco

FOTO
Foto non presente

NOTE



# CITTA' DI PIAZZOLA SUL BRENTA

(Provincia di Padova)

35016 - Viale Silvestro Camerini n° 3 - C.F. 80009670284 - P.IVA 00962850285

## SCHEDA DI RILIEVO FITOSANITARIO - METODO V.T.A.

<b>Codice:</b> 00267	<b>Specie:</b> Carpinus betulus	<b>Rilevatore:</b> S.Sgrò - S.Luison	<b>Data:</b> 24/06/2016
----------------------	---------------------------------	--------------------------------------	-------------------------

CARATTERISTICHE DEL SITO	
<b>Posizione urbanistica:</b> centrale	<b>Nome sito:</b> Giardini Piazza P. Camerini
<b>Tipologia sito:</b> giardino	<b>Stazione:</b> pieno campo
<b>Posizione:</b> filare	<b>Posizione sociale:</b> codominante
<b>Interferenze (conflitti):</b>	

CARATTERISTICHE FISIONOMICHE	
<b>Diametro tronco(cm):</b>	<b>Circonferenza (cm):</b>
<b>Classe di altezza (m):</b> 10-15	<b>Altezza primo palco (m):</b>
<b>Diametro chioma (m):</b>	<b>Monumentalità:</b> No
<b>Anno impianto:</b>	

	ALTERAZIONI E DIFETTI DELLA PIANTA	GIUDIZIO
<b>RADICI E CONTRAFFORTI</b>		buono
<b>COLLETTO</b>		
<b>FUSTO E CASTELLO</b>		buono
<b>CHIOMA E RAMI</b>	seccumi interni	buono
<b>Quadro fitosanitario riassuntivo:</b> Discreto: albero di discreto vigore, ferite lievi ed in corso di cicatrizzazione, attacchi parassitari limitati		

STIMA DEL RISCHIO	
<b>Bersaglio:</b> aree di sosta, percorso	<b>Classe fitostatica:</b> B
<b>Indice di rischio (I.R. = DANNO X BERSAGLIO):</b> basso	<b>Monitoraggio/ricontrollo:</b> 5 anni

INDAGINI STRUMENTALI ESEGUITE	
MARTELLO	No
RESISTOGRAPH	No
TOMOGRAFIA	No
PROVA DI TRAZIONE	No

INTERVENTI SUL SOGGETTO
rimonda del secco

NOTE

FOTO
Foto non presente



# CITTA' DI PIAZZOLA SUL BRENTA

(Provincia di Padova)

35016 - Viale Silvestro Camerini n° 3 - C.F. 80009670284 - P.IVA 00962850285

## SCHEDA DI RILIEVO FITOSANITARIO - METODO V.T.A.

**Codice:** 00268      **Specie:** Carpinus betulus

**Rilevatore:** S.Sgrò - S.Luison      **Data:** 24/06/2016

### CARATTERISTICHE DEL SITO

<b>Posizione urbanistica:</b> centrale	<b>Nome sito:</b> Giardini Piazza P. Camerini
<b>Tipologia sito:</b> giardino	<b>Stazione:</b> pieno campo
<b>Posizione:</b> filare	<b>Posizione sociale:</b> codominante
<b>Interferenze (conflitti):</b>	

### CARATTERISTICHE FISIONOMICHE

<b>Diametro tronco (cm):</b>	<b>Circonferenza (cm):</b>
<b>Classe di altezza (m):</b> 10-15	<b>Altezza primo palco (m):</b>
<b>Diametro chioma (m):</b>	<b>Monumentalità:</b> No
<b>Anno impianto:</b>	

	ALTERAZIONI E DIFETTI DELLA PIANTA	GIUDIZIO
<b>RADICI E CONTRAFFORTI</b>		buono
<b>COLLETTO</b>		
<b>FUSTO E CASTELLO</b>		buono
<b>CHIOMA E RAMI</b>	seccumi interni	buono

**Quadro fitosanitario riassuntivo:** Discreto: albero di discreto vigore, ferite lievi ed in corso di cicatrizzazione, attacchi parassitari limitati

### STIMA DEL RISCHIO

<b>Bersaglio:</b> aree di sosta, percorso	<b>Classe fitostatica:</b> B
<b>Indice di rischio (I.R. = DANNO X BERSAGLIO):</b> basso	<b>Monitoraggio/ricontrollo:</b> 5 anni

### INDAGINI STRUMENTALI ESEGUITE

<b>MARTELLO</b>	No
<b>RESISTOGRAPH</b>	No
<b>TOMOGRAFIA</b>	No
<b>PROVA DI TRAZIONE</b>	No

### INTERVENTI SUL SOGGETTO

rimonda del secco

### FOTO

Foto non presente

### NOTE



# CITTA' DI PIAZZOLA SUL BRENTA

(Provincia di Padova)

35016 - Viale Silvestro Camerini n° 3 - C.F. 80009670284 - P.IVA 00962850285

## SCHEDA DI RILIEVO FITOSANITARIO - METODO V.T.A.

**Codice:** 00269      **Specie:** Carpinus betulus

**Rilevatore:** S.Sgrò - S.Luison      **Data:** 24/06/2016

### CARATTERISTICHE DEL SITO

<b>Posizione urbanistica:</b> centrale	<b>Nome sito:</b> Giardini Piazza P. Camerini
<b>Tipologia sito:</b> giardino	<b>Stazione:</b> pieno campo
<b>Posizione:</b> filare	<b>Posizione sociale:</b> codominante
<b>Interferenze (conflitti):</b>	

### CARATTERISTICHE FISIONOMICHE

<b>Diametro tronco (cm):</b>	<b>Circonferenza (cm):</b>
<b>Classe di altezza (m):</b> 10-15	<b>Altezza primo palco (m):</b>
<b>Diametro chioma (m):</b>	<b>Monumentalità:</b> No
<b>Anno impianto:</b>	

	ALTERAZIONI E DIFETTI DELLA PIANTA	GIUDIZIO
<b>RADICI E CONTRAFFORTI</b>		buono
<b>COLLETTO</b>		
<b>FUSTO E CASTELLO</b>		buono
<b>CHIOMA E RAMI</b>		buono

**Quadro fitosanitario riassuntivo:** Discreto: albero di discreto vigore, ferite lievi ed in corso di cicatrizzazione, attacchi parassitari limitati

### STIMA DEL RISCHIO

<b>Bersaglio:</b> aree di sosta, percorso	<b>Classe fitostatica:</b> B
<b>Indice di rischio (I.R. = DANNO X BERSAGLIO):</b> basso	<b>Monitoraggio/riconrollo:</b> 5 anni

### INDAGINI STRUMENTALI ESEGUITE

MARTELLO	No
RESISTOGRAPH	No
TOMOGRAFIA	No
PROVA DI TRAZIONE	No

### INTERVENTI SUL SOGGETTO

nessuno

### FOTO

Foto non presente

### NOTE





# CITTA' DI PIAZZOLA SUL BRENTA

(Provincia di Padova)

35016 - Viale Silvestro Camerini n° 3 - C.F. 80009670284 - P.IVA 00962850285

## SCHEDA DI RILIEVO FITOSANITARIO - METODO V.T.A.

**Codice:** 00270      **Specie:** Carpinus betulus

**Rilevatore:** S.Sgrò - S.Luison      **Data:** 24/06/2016

### CARATTERISTICHE DEL SITO

<b>Posizione urbanistica:</b> centrale	<b>Nome sito:</b> Giardini Piazza P. Camerini
<b>Tipologia sito:</b> giardino	<b>Stazione:</b> pieno campo
<b>Posizione:</b> filare	<b>Posizione sociale:</b> codominante
<b>Interferenze (conflitti):</b>	

### CARATTERISTICHE FISIONOMICHE

<b>Diametro tronco (cm):</b>	<b>Circonferenza (cm):</b>
<b>Classe di altezza (m):</b> 10-15	<b>Altezza primo palco (m):</b>
<b>Diametro chioma (m):</b>	<b>Monumentalità:</b> No
<b>Anno impianto:</b>	

	ALTERAZIONI E DIFETTI DELLA PIANTA	GIUDIZIO
<b>RADICI E CONTRAFFORTI</b>		buono
<b>COLLETTO</b>		
<b>FUSTO E CASTELLO</b>		buono
<b>CHIOMA E RAMI</b>	seccumi interni	buono

**Quadro fitosanitario riassuntivo:** Discreto: albero di discreto vigore, ferite lievi ed in corso di cicatrizzazione, attacchi parassitari limitati

### STIMA DEL RISCHIO

<b>Bersaglio:</b> aree di sosta, percorso	<b>Classe fitostatica:</b> B
<b>Indice di rischio (I.R. = DANNO X BERSAGLIO):</b> basso	<b>Monitoraggio/ricontrollo:</b> 5 anni

### INDAGINI STRUMENTALI ESEGUITE

MARTELLO	No
RESISTOGRAPH	No
TOMOGRAFIA	No
PROVA DI TRAZIONE	No

### INTERVENTI SUL SOGGETTO

rimonda del secco

### FOTO

Foto non presente

### NOTE



# CITTA' DI PIAZZOLA SUL BRENTA

(Provincia di Padova)

35016 - Viale Silvestro Camerini n° 3 - C.F. 80009670284 - P.IVA 00962850285

## SCHEDA DI RILIEVO FITOSANITARIO - METODO V.T.A.

<b>Codice:</b> 00271	<b>Specie:</b> Carpinus betulus
----------------------	---------------------------------

<b>Rilevatore:</b> S.Sgrò - S.Luison	<b>Data:</b> 24/06/2016
--------------------------------------	-------------------------

CARATTERISTICHE DEL SITO	
<b>Posizione urbanistica:</b> centrale	<b>Nome sito:</b> Giardini Piazza P. Camerini
<b>Tipologia sito:</b> giardino	<b>Stazione:</b> pieno campo
<b>Posizione:</b> filare	<b>Posizione sociale:</b> codominante
<b>Interferenze (conflitti):</b>	

CARATTERISTICHE FISIONOMICHE	
<b>Diametro tronco(cm):</b>	<b>Circonferenza (cm):</b>
<b>Classe di altezza (m):</b> 10-15	<b>Altezza primo palco (m):</b>
<b>Diametro chioma (m):</b>	<b>Monumentalità:</b> No
<b>Anno impianto:</b>	

	ALTERAZIONI E DIFETTI DELLA PIANTA	GIUDIZIO
<b>RADICI E CONTRAFFORTI</b>		buono
<b>COLLETTO</b>		
<b>FUSTO E CASTELLO</b>		buono
<b>CHIOMA E RAMI</b>	seccumi interni	buono

**Quadro fitosanitario riassuntivo:** Discreto: albero di discreto vigore, ferite lievi ed in corso di cicatrizzazione, attacchi parassitari limitati

STIMA DEL RISCHIO	
<b>Bersaglio:</b> aree di sosta, percorso	<b>Classe fitostatica:</b> B
<b>Indice di rischio (I.R. = DANNO X BERSAGLIO):</b> basso	<b>Monitoraggio/ricontrollo:</b> 5 anni

INDAGINI STRUMENTALI ESEGUITE	
MARTELLO	No
RESISTOGRAPH	No
TOMOGRAFIA	No
PROVA DI TRAZIONE	No

INTERVENTI SUL SOGGETTO
rimonda del secco

FOTO
Foto non presente

NOTE



# CITTA' DI PIAZZOLA SUL BRENTA

(Provincia di Padova)

35016 - Viale Silvestro Camerini n° 3 - C.F. 80009670284 - P.IVA 00962850285

## SCHEDA DI RILIEVO FITOSANITARIO - METODO V.T.A.

<b>Codice:</b> 00272	<b>Specie:</b> Carpinus betulus
----------------------	---------------------------------

<b>Rilevatore:</b> S.Sgrò - S.Luison	<b>Data:</b> 24/06/2016
--------------------------------------	-------------------------

CARATTERISTICHE DEL SITO	
<b>Posizione urbanistica:</b> centrale	<b>Nome sito:</b> Giardini Piazza P. Camerini
<b>Tipologia sito:</b> giardino	<b>Stazione:</b> pieno campo
<b>Posizione:</b> filare	<b>Posizione sociale:</b> codominante
<b>Interferenze (conflitti):</b>	

CARATTERISTICHE FISIONOMICHE	
<b>Diametro tronco(cm):</b>	<b>Circonferenza (cm):</b>
<b>Classe di altezza (m):</b> 10-15	<b>Altezza primo palco (m):</b>
<b>Diametro chioma (m):</b>	<b>Monumentalità:</b> No
<b>Anno impianto:</b>	

	ALTERAZIONI E DIFETTI DELLA PIANTA	GIUDIZIO
<b>RADICI E CONTRAFFORTI</b>		buono
<b>COLLETTO</b>		
<b>FUSTO E CASTELLO</b>		buono
<b>CHIOMA E RAMI</b>		buono

**Quadro fitosanitario riassuntivo:** Discreto: albero di discreto vigore, ferite lievi ed in corso di cicatrizzazione, attacchi parassitari limitati

STIMA DEL RISCHIO	
<b>Bersaglio:</b> aree di sosta, percorso	<b>Classe fitostatica:</b> B
<b>Indice di rischio (I.R. = DANNO X BERSAGLIO):</b> basso	<b>Monitoraggio/ricontrollo:</b> 5 anni

INDAGINI STRUMENTALI ESEGUITE	
MARTELLO	No
RESISTOGRAPH	No
TOMOGRAFIA	No
PROVA DI TRAZIONE	No

INTERVENTI SUL SOGGETTO
nessuno

FOTO
Foto non presente

NOTE



# CITTA' DI PIAZZOLA SUL BRENTA

(Provincia di Padova)

35016 - Viale Silvestro Camerini n° 3 - C.F. 80009670284 - P.IVA 00962850285

## SCHEDA DI RILIEVO FITOSANITARIO - METODO V.T.A.

**Codice:** 00273      **Specie:** Carpinus betulus

**Rilevatore:** S.Sgrò - S.Luison      **Data:** 24/06/2016

### CARATTERISTICHE DEL SITO

<b>Posizione urbanistica:</b> centrale	<b>Nome sito:</b> Giardini Piazza P. Camerini
<b>Tipologia sito:</b> giardino	<b>Stazione:</b> pieno campo
<b>Posizione:</b> filare	<b>Posizione sociale:</b> codominante
<b>Interferenze (conflitti):</b>	

### CARATTERISTICHE FISIONOMICHE

<b>Diametro tronco (cm):</b>	<b>Circonferenza (cm):</b>
<b>Classe di altezza (m):</b> 10-15	<b>Altezza primo palco (m):</b>
<b>Diametro chioma (m):</b>	<b>Monumentalità:</b> No
<b>Anno impianto:</b>	

	ALTERAZIONI E DIFETTI DELLA PIANTA	GIUDIZIO
<b>RADICI E CONTRAFFORTI</b>		buono
<b>COLLETTO</b>		
<b>FUSTO E CASTELLO</b>		buono
<b>CHIOMA E RAMI</b>		buono

**Quadro fitosanitario riassuntivo:** Discreto: albero di discreto vigore, ferite lievi ed in corso di cicatrizzazione, attacchi parassitari limitati

### STIMA DEL RISCHIO

<b>Bersaglio:</b> aree di sosta, percorso	<b>Classe fitostatica:</b> B
<b>Indice di rischio (I.R. = DANNO X BERSAGLIO):</b> basso	<b>Monitoraggio/riconrollo:</b> 5 anni

### INDAGINI STRUMENTALI ESEGUITE

MARTELLO	No
RESISTOGRAPH	No
TOMOGRAFIA	No
PROVA DI TRAZIONE	No

### INTERVENTI SUL SOGGETTO

nessuno

### FOTO

Foto non presente

### NOTE



# CITTA' DI PIAZZOLA SUL BRENTA

(Provincia di Padova)

35016 - Viale Silvestro Camerini n° 3 - C.F. 80009670284 - P.IVA 00962850285

## SCHEDA DI RILIEVO FITOSANITARIO - METODO V.T.A.

<b>Codice:</b> 00274	<b>Specie:</b> Carpinus betulus	<b>Rilevatore:</b> S.Sgrò - S.Luison	<b>Data:</b> 24/06/2016
----------------------	---------------------------------	--------------------------------------	-------------------------

CARATTERISTICHE DEL SITO	
<b>Posizione urbanistica:</b> centrale	<b>Nome sito:</b> Giardini Piazza P. Camerini
<b>Tipologia sito:</b> giardino	<b>Stazione:</b> pieno campo
<b>Posizione:</b> filare	<b>Posizione sociale:</b> codominante
<b>Interferenze (conflitti):</b>	

CARATTERISTICHE FISIONOMICHE	
<b>Diametro tronco(cm):</b>	<b>Circonferenza (cm):</b>
<b>Classe di altezza (m):</b> 10-15	<b>Altezza primo palco (m):</b>
<b>Diametro chioma (m):</b>	<b>Monumentalità:</b> No
<b>Anno impianto:</b>	

	ALTERAZIONI E DIFETTI DELLA PIANTA	GIUDIZIO
<b>RADICI E CONTRAFFORTI</b>		buono
<b>COLLETTO</b>		
<b>FUSTO E CASTELLO</b>		buono
<b>CHIOMA E RAMI</b>	seccumi interni	buono

**Quadro fitosanitario riassuntivo:** Discreto: albero di discreto vigore, ferite lievi ed in corso di cicatrizzazione, attacchi parassitari limitati

STIMA DEL RISCHIO	
<b>Bersaglio:</b> aree di sosta, percorso	<b>Classe fitostatica:</b> B
<b>Indice di rischio (I.R. = DANNO X BERSAGLIO):</b> basso	<b>Monitoraggio/ricontrollo:</b> 5 anni

INDAGINI STRUMENTALI ESEGUITE	
MARTELLO	No
RESISTOGRAPH	No
TOMOGRAFIA	No
PROVA DI TRAZIONE	No

INTERVENTI SUL SOGGETTO
rimonda del secco

FOTO
Foto non presente

NOTE



# CITTA' DI PIAZZOLA SUL BRENTA

(Provincia di Padova)

35016 - Viale Silvestro Camerini n° 3 - C.F. 80009670284 - P.IVA 00962850285

## SCHEDA DI RILIEVO FITOSANITARIO - METODO V.T.A.

**Codice:** 00275      **Specie:** Carpinus betulus

**Rilevatore:** S.Sgrò - S.Luison      **Data:** 24/06/2016

### CARATTERISTICHE DEL SITO

<b>Posizione urbanistica:</b> centrale	<b>Nome sito:</b> Giardini Piazza P. Camerini
<b>Tipologia sito:</b> giardino	<b>Stazione:</b> pieno campo
<b>Posizione:</b> filare	<b>Posizione sociale:</b> codominante
<b>Interferenze (conflitti):</b>	

### CARATTERISTICHE FISIONOMICHE

<b>Diametro tronco (cm):</b>	<b>Circonferenza (cm):</b>
<b>Classe di altezza (m):</b> 10-15	<b>Altezza primo palco (m):</b>
<b>Diametro chioma (m):</b>	<b>Monumentalità:</b> No
<b>Anno impianto:</b>	

	ALTERAZIONI E DIFETTI DELLA PIANTA	GIUDIZIO
<b>RADICI E CONTRAFFORTI</b>		buono
<b>COLLETTO</b>		
<b>FUSTO E CASTELLO</b>		buono
<b>CHIOMA E RAMI</b>		buono

**Quadro fitosanitario riassuntivo:** Discreto: albero di discreto vigore, ferite lievi ed in corso di cicatrizzazione, attacchi parassitari limitati

### STIMA DEL RISCHIO

<b>Bersaglio:</b> aree di sosta, percorso	<b>Classe fitostatica:</b> B
<b>Indice di rischio (I.R. = DANNO X BERSAGLIO):</b> basso	<b>Monitoraggio/ricontrollo:</b> 5 anni

### INDAGINI STRUMENTALI ESEGUITE

<b>MARTELLO</b>	No
<b>RESISTOGRAPH</b>	No
<b>TOMOGRAFIA</b>	No
<b>PROVA DI TRAZIONE</b>	No

### INTERVENTI SUL SOGGETTO

nessuno

### FOTO

Foto non presente

### NOTE



# CITTA' DI PIAZZOLA SUL BRENTA

(Provincia di Padova)

35016 - Viale Silvestro Camerini n° 3 - C.F. 80009670284 - P.IVA 00962850285

## SCHEDA DI RILIEVO FITOSANITARIO - METODO V.T.A.

<b>Codice:</b> 00276	<b>Specie:</b> Carpinus betulus
----------------------	---------------------------------

<b>Rilevatore:</b> S.Sgrò - S.Luison	<b>Data:</b> 24/06/2016
--------------------------------------	-------------------------

CARATTERISTICHE DEL SITO	
<b>Posizione urbanistica:</b> centrale	<b>Nome sito:</b> Giardini Piazza P. Camerini
<b>Tipologia sito:</b> giardino	<b>Stazione:</b> pieno campo
<b>Posizione:</b> filare	<b>Posizione sociale:</b> codominante
<b>Interferenze (conflitti):</b>	

CARATTERISTICHE FISIONOMICHE	
<b>Diametro tronco(cm):</b>	<b>Circonferenza (cm):</b>
<b>Classe di altezza (m):</b> 10-15	<b>Altezza primo palco (m):</b>
<b>Diametro chioma (m):</b>	<b>Monumentalità:</b> No
<b>Anno impianto:</b>	

	ALTERAZIONI E DIFETTI DELLA PIANTA	GIUDIZIO
<b>RADICI E CONTRAFFORTI</b>		buono
<b>COLLETTO</b>		
<b>FUSTO E CASTELLO</b>		buono
<b>CHIOMA E RAMI</b>		buono

**Quadro fitosanitario riassuntivo:** Discreto: albero di discreto vigore, ferite lievi ed in corso di cicatrizzazione, attacchi parassitari limitati

STIMA DEL RISCHIO	
<b>Bersaglio:</b> aree di sosta, percorso	<b>Classe fitostatica:</b> B
<b>Indice di rischio (I.R. = DANNO X BERSAGLIO):</b> basso	<b>Monitoraggio/ricontrollo:</b> 5 anni

INDAGINI STRUMENTALI ESEGUITE	
MARTELLO	No
RESISTOGRAPH	No
TOMOGRAFIA	No
PROVA DI TRAZIONE	No

INTERVENTI SUL SOGGETTO
nessuno

FOTO
Foto non presente

NOTE



# CITTA' DI PIAZZOLA SUL BRENTA

(Provincia di Padova)

35016 - Viale Silvestro Camerini n° 3 - C.F. 80009670284 - P.IVA 00962850285

## SCHEDA DI RILIEVO FITOSANITARIO - METODO V.T.A.

**Codice:** 00277      **Specie:** Carpinus betulus

**Rilevatore:** S.Sgrò - S.Luison      **Data:** 24/06/2016

### CARATTERISTICHE DEL SITO

<b>Posizione urbanistica:</b> centrale	<b>Nome sito:</b> Giardini Piazza P. Camerini
<b>Tipologia sito:</b> giardino	<b>Stazione:</b> pieno campo
<b>Posizione:</b> filare	<b>Posizione sociale:</b> codominante
<b>Interferenze (conflitti):</b>	

### CARATTERISTICHE FISIONOMICHE

<b>Diametro tronco(cm):</b>	<b>Circonferenza (cm):</b>
<b>Classe di altezza (m):</b> 10-15	<b>Altezza primo palco (m):</b>
<b>Diametro chioma (m):</b>	<b>Monumentalità:</b> No
<b>Anno impianto:</b>	

	ALTERAZIONI E DIFETTI DELLA PIANTA	GIUDIZIO
<b>RADICI E CONTRAFFORTI</b>		buono
<b>COLLETTO</b>		
<b>FUSTO E CASTELLO</b>		buono
<b>CHIOMA E RAMI</b>		buono

**Quadro fitosanitario riassuntivo:** Discreto: albero di discreto vigore, ferite lievi ed in corso di cicatrizzazione, attacchi parassitari limitati

### STIMA DEL RISCHIO

<b>Bersaglio:</b> aree di sosta, percorso	<b>Classe fitostatica:</b> B
<b>Indice di rischio (I.R. = DANNO X BERSAGLIO):</b> basso	<b>Monitoraggio/riconrollo:</b> 5 anni

### INDAGINI STRUMENTALI ESEGUITE

MARTELLO	No
RESISTOGRAPH	No
TOMOGRFIA	No
PROVA DI TRAZIONE	No

### INTERVENTI SUL SOGGETTO

nessuno

### FOTO

Foto non presente

### NOTE





# CITTA' DI PIAZZOLA SUL BRENTA

(Provincia di Padova)

35016 - Viale Silvestro Camerini n° 3 - C.F. 80009670284 - P.IVA 00962850285

## SCHEDA DI RILIEVO FITOSANITARIO - METODO V.T.A.

**Codice:** 00278      **Specie:** Carpinus betulus

**Rilevatore:** S.Sgrò - S.Luison      **Data:** 24/06/2016

### CARATTERISTICHE DEL SITO

<b>Posizione urbanistica:</b> centrale	<b>Nome sito:</b> Giardini Piazza P. Camerini
<b>Tipologia sito:</b> giardino	<b>Stazione:</b> pieno campo
<b>Posizione:</b> filare	<b>Posizione sociale:</b> codominante
<b>Interferenze (conflitti):</b>	

### CARATTERISTICHE FISIONOMICHE

<b>Diametro tronco (cm):</b>	<b>Circonferenza (cm):</b>
<b>Classe di altezza (m):</b> 10-15	<b>Altezza primo palco (m):</b>
<b>Diametro chioma (m):</b>	<b>Monumentalità:</b> No
<b>Anno impianto:</b>	

	ALTERAZIONI E DIFETTI DELLA PIANTA	GIUDIZIO
<b>RADICI E CONTRAFFORTI</b>		buono
<b>COLLETTO</b>		
<b>FUSTO E CASTELLO</b>		buono
<b>CHIOMA E RAMI</b>		buono

**Quadro fitosanitario riassuntivo:** Discreto: albero di discreto vigore, ferite lievi ed in corso di cicatrizzazione, attacchi parassitari limitati

### STIMA DEL RISCHIO

<b>Bersaglio:</b> aree di sosta, percorso	<b>Classe fitostatica:</b> B
<b>Indice di rischio (I.R. = DANNO X BERSAGLIO):</b> basso	<b>Monitoraggio/ricontrollo:</b> 5 anni

### INDAGINI STRUMENTALI ESEGUITE

MARTELLO	No
RESISTOGRAPH	No
TOMOGRAFIA	No
PROVA DI TRAZIONE	No

### INTERVENTI SUL SOGGETTO

nessuno

### FOTO

Foto non presente

### NOTE



# CITTA' DI PIAZZOLA SUL BRENTA

(Provincia di Padova)

35016 - Viale Silvestro Camerini n° 3 - C.F. 80009670284 - P.IVA 00962850285

## SCHEDA DI RILIEVO FITOSANITARIO - METODO V.T.A.

<b>Codice:</b> 00279	<b>Specie:</b> Carpinus betulus
----------------------	---------------------------------

<b>Rilevatore:</b> S.Sgrò - S.Luison	<b>Data:</b> 24/06/2016
--------------------------------------	-------------------------

CARATTERISTICHE DEL SITO	
<b>Posizione urbanistica:</b> centrale	<b>Nome sito:</b> Giardini Piazza P. Camerini
<b>Tipologia sito:</b> giardino	<b>Stazione:</b> pieno campo
<b>Posizione:</b> filare	<b>Posizione sociale:</b> codominante
<b>Interferenze (conflitti):</b>	

CARATTERISTICHE FISIONOMICHE	
<b>Diametro tronco(cm):</b>	<b>Circonferenza (cm):</b>
<b>Classe di altezza (m):</b> 10-15	<b>Altezza primo palco (m):</b>
<b>Diametro chioma (m):</b>	<b>Monumentalità:</b> No
<b>Anno impianto:</b>	

	ALTERAZIONI E DIFETTI DELLA PIANTA	GIUDIZIO
<b>RADICI E CONTRAFFORTI</b>		buono
<b>COLLETTO</b>		
<b>FUSTO E CASTELLO</b>		buono
<b>CHIOMA E RAMI</b>		buono

**Quadro fitosanitario riassuntivo:** Discreto: albero di discreto vigore, ferite lievi ed in corso di cicatrizzazione, attacchi parassitari limitati

STIMA DEL RISCHIO	
<b>Bersaglio:</b> aree di sosta, percorso	<b>Classe fitostatica:</b> B
<b>Indice di rischio (I.R. = DANNO X BERSAGLIO):</b> basso	<b>Monitoraggio/ricontrollo:</b> 5 anni

INDAGINI STRUMENTALI ESEGUITE	
MARTELLO	No
RESISTOGRAPH	No
TOMOGRAFIA	No
PROVA DI TRAZIONE	No

INTERVENTI SUL SOGGETTO
nessuno

FOTO
Foto non presente

NOTE



# CITTA' DI PIAZZOLA SUL BRENTA

(Provincia di Padova)

35016 - Viale Silvestro Camerini n° 3 - C.F. 80009670284 - P.IVA 00962850285

## SCHEDA DI RILIEVO FITOSANITARIO - METODO V.T.A.

**Codice:** 00280      **Specie:** Carpinus betulus

**Rilevatore:** S.Sgrò - S.Luison      **Data:** 24/06/2016

### CARATTERISTICHE DEL SITO

<b>Posizione urbanistica:</b> centrale	<b>Nome sito:</b> Giardini Piazza P. Camerini
<b>Tipologia sito:</b> giardino	<b>Stazione:</b> pieno campo
<b>Posizione:</b> filare	<b>Posizione sociale:</b> codominante
<b>Interferenze (conflitti):</b>	

### CARATTERISTICHE FISIONOMICHE

<b>Diametro tronco(cm):</b>	<b>Circonferenza (cm):</b>
<b>Classe di altezza (m):</b> 10-15	<b>Altezza primo palco (m):</b>
<b>Diametro chioma (m):</b>	<b>Monumentalità:</b> No
<b>Anno impianto:</b>	

	ALTERAZIONI E DIFETTI DELLA PIANTA	GIUDIZIO
<b>RADICI E CONTRAFFORTI</b>		buono
<b>COLLETTO</b>		
<b>FUSTO E CASTELLO</b>	carie	discreto
<b>CHIOMA E RAMI</b>		buono

**Quadro fitosanitario riassuntivo:** Modesto: albero di modesto vigore, ferite mal cicatrizzate e presenza di gravi attacchi parassitari

### STIMA DEL RISCHIO

<b>Bersaglio:</b> aree di sosta, percorso	<b>Classe fitostatica:</b> C
<b>Indice di rischio (I.R. = DANNO X BERSAGLIO):</b> basso	<b>Monitoraggio/riconrollo:</b> 3 anni

### INDAGINI STRUMENTALI ESEGUITE

MARTELLO	No
RESISTOGRAPH	No
TOMOGRAFIA	No
PROVA DI TRAZIONE	No

### INTERVENTI SUL SOGGETTO

nessuno

### FOTO

Foto non presente

### NOTE



# CITTA' DI PIAZZOLA SUL BRENTA

(Provincia di Padova)

35016 - Viale Silvestro Camerini n° 3 - C.F. 80009670284 - P.IVA 00962850285

## SCHEDA DI RILIEVO FITOSANITARIO - METODO V.T.A.

<b>Codice:</b> 00281	<b>Specie:</b> Fagus sylvatica var. pendula	<b>Rilevatore:</b> S.Sgrò - S.Luison	<b>Data:</b> 24/06/2016
----------------------	---	--------------------------------------	-------------------------

CARATTERISTICHE DEL SITO	
<b>Posizione urbanistica:</b> centrale	<b>Nome sito:</b> Giardini Piazza P. Camerini
<b>Tipologia sito:</b> giardino	<b>Stazione:</b> pieno campo
<b>Posizione:</b> gruppo	<b>Posizione sociale:</b> codominante
<b>Interferenze (conflitti):</b>	

CARATTERISTICHE FISIONOMICHE	
<b>Diametro tronco(cm):</b>	<b>Circonferenza (cm):</b>
<b>Classe di altezza (m):</b> 10-15	<b>Altezza primo palco (m):</b>
<b>Diametro chioma (m):</b>	<b>Monumentalità:</b> No
<b>Anno impianto:</b>	

	ALTERAZIONI E DIFETTI DELLA PIANTA	GIUDIZIO
<b>RADICI E CONTRAFFORTI</b>		buono
<b>COLLETTO</b>		
<b>FUSTO E CASTELLO</b>		buono
<b>CHIOMA E RAMI</b>		buono

**Quadro fitosanitario riassuntivo:** Discreto: albero di discreto vigore, ferite lievi ed in corso di cicatrizzazione, attacchi parassitari limitati

STIMA DEL RISCHIO	
<b>Bersaglio:</b> percorso	<b>Classe fitostatica:</b> B
<b>Indice di rischio (I.R. = DANNO X BERSAGLIO):</b> basso	<b>Monitoraggio/ricontrollo:</b> 5 anni

INDAGINI STRUMENTALI ESEGUITE	
<b>MARTELLO</b>	No
<b>RESISTOGRAPH</b>	No
<b>TOMOGRAFIA</b>	No
<b>PROVA DI TRAZIONE</b>	No

INTERVENTI SUL SOGGETTO
nessuno

FOTO
Foto non presente

NOTE



# CITTA' DI PIAZZOLA SUL BRENTA

(Provincia di Padova)

35016 - Viale Silvestro Camerini n° 3 - C.F. 80009670284 - P.IVA 00962850285

## SCHEDA DI RILIEVO FITOSANITARIO - METODO V.T.A.

<b>Codice:</b> 00282	<b>Specie:</b> Fagus sylvatica var. pendula	<b>Rilevatore:</b> S.Sgrò - S.Luison	<b>Data:</b> 24/06/2016
----------------------	---	--------------------------------------	-------------------------

CARATTERISTICHE DEL SITO	
<b>Posizione urbanistica:</b> centrale	<b>Nome sito:</b> Giardini Piazza P. Camerini
<b>Tipologia sito:</b> giardino	<b>Stazione:</b> pieno campo
<b>Posizione:</b> gruppo	<b>Posizione sociale:</b> codominante
<b>Interferenze (conflitti):</b>	

CARATTERISTICHE FISIONOMICHE	
<b>Diametro tronco(cm):</b>	<b>Circonferenza (cm):</b>
<b>Classe di altezza (m):</b> 10-15	<b>Altezza primo palco (m):</b>
<b>Diametro chioma (m):</b>	<b>Monumentalità:</b> No
<b>Anno impianto:</b>	

	ALTERAZIONI E DIFETTI DELLA PIANTA	GIUDIZIO
<b>RADICI E CONTRAFFORTI</b>		buono
<b>COLLETTO</b>		
<b>FUSTO E CASTELLO</b>		buono
<b>CHIOMA E RAMI</b>		buono

**Quadro fitosanitario riassuntivo:** Discreto: albero di discreto vigore, ferite lievi ed in corso di cicatrizzazione, attacchi parassitari limitati

STIMA DEL RISCHIO	
<b>Bersaglio:</b> percorso	<b>Classe fitostatica:</b> B
<b>Indice di rischio (I.R. = DANNO X BERSAGLIO):</b> basso	<b>Monitoraggio/riconrollo:</b> 5 anni

INDAGINI STRUMENTALI ESEGUITE	
MARTELLO	No
RESISTOGRAPH	No
TOMOGRAFIA	No
PROVA DI TRAZIONE	No

INTERVENTI SUL SOGGETTO
nessuno

FOTO
Foto non presente

NOTE



# CITTA' DI PIAZZOLA SUL BRENTA

(Provincia di Padova)

35016 - Viale Silvestro Camerini n° 3 - C.F. 80009670284 - P.IVA 00962850285

## SCHEDA DI RILIEVO FITOSANITARIO - METODO V.T.A.

**Codice:** 00283      **Specie:** Magnolia grandiflora

**Rilevatore:** S.Sgrò - S.Luison      **Data:** 24/06/2016

### CARATTERISTICHE DEL SITO

<b>Posizione urbanistica:</b> centrale	<b>Nome sito:</b> Giardini Piazza P. Camerini
<b>Tipologia sito:</b> giardino	<b>Stazione:</b> pieno campo
<b>Posizione:</b> filare	<b>Posizione sociale:</b> codominante
<b>Interferenze (conflitti):</b>	

### CARATTERISTICHE FISIONOMICHE

<b>Diametro tronco(cm):</b>	<b>Circonferenza (cm):</b>
<b>Classe di altezza (m):</b> 10-15	<b>Altezza primo palco (m):</b>
<b>Diametro chioma (m):</b>	<b>Monumentalità:</b> No
<b>Anno impianto:</b>	

	ALTERAZIONI E DIFETTI DELLA PIANTA	GIUDIZIO
<b>RADICI E CONTRAFFORTI</b>		buono
<b>COLLETTO</b>		
<b>FUSTO E CASTELLO</b>		buono
<b>CHIOMA E RAMI</b>		buono

**Quadro fitosanitario riassuntivo:** Discreto: albero di discreto vigore, ferite lievi ed in corso di cicatrizzazione, attacchi parassitari limitati

### STIMA DEL RISCHIO

<b>Bersaglio:</b> aree di sosta, percorso	<b>Classe fitostatica:</b> B
<b>Indice di rischio (I.R. = DANNO X BERSAGLIO):</b> basso	<b>Monitoraggio/ricontrollo:</b> 5 anni

### INDAGINI STRUMENTALI ESEGUITE

<b>MARTELLO</b>	No
<b>RESISTOGRAPH</b>	No
<b>TOMOGRAFIA</b>	No
<b>PROVA DI TRAZIONE</b>	No

### INTERVENTI SUL SOGGETTO

nessuno

### FOTO

Foto non presente

### NOTE



# CITTA' DI PIAZZOLA SUL BRENTA

(Provincia di Padova)

35016 - Viale Silvestro Camerini n° 3 - C.F. 80009670284 - P.IVA 00962850285

## SCHEDA DI RILIEVO FITOSANITARIO - METODO V.T.A.

<b>Codice:</b> 00284	<b>Specie:</b> Magnolia grandiflora
----------------------	-------------------------------------

<b>Rilevatore:</b> S.Sgrò - S.Luison	<b>Data:</b> 24/06/2016
--------------------------------------	-------------------------

CARATTERISTICHE DEL SITO	
<b>Posizione urbanistica:</b> centrale	<b>Nome sito:</b> Giardini Piazza P. Camerini
<b>Tipologia sito:</b> giardino	<b>Stazione:</b> pieno campo
<b>Posizione:</b> filare	<b>Posizione sociale:</b> codominante
<b>Interferenze (conflitti):</b>	

CARATTERISTICHE FISIONOMICHE	
<b>Diametro tronco (cm):</b>	<b>Circonferenza (cm):</b>
<b>Classe di altezza (m):</b> 10-15	<b>Altezza primo palco (m):</b>
<b>Diametro chioma (m):</b>	<b>Monumentalità:</b> No
<b>Anno impianto:</b>	

	ALTERAZIONI E DIFETTI DELLA PIANTA	GIUDIZIO
<b>RADICI E CONTRAFFORTI</b>		buono
<b>COLLETTO</b>		
<b>FUSTO E CASTELLO</b>		buono
<b>CHIOMA E RAMI</b>		buono

**Quadro fitosanitario riassuntivo:** Discreto: albero di discreto vigore, ferite lievi ed in corso di cicatrizzazione, attacchi parassitari limitati

STIMA DEL RISCHIO	
<b>Bersaglio:</b> aree di sosta, percorso	<b>Classe fitostatica:</b> B
<b>Indice di rischio (I.R. = DANNO X BERSAGLIO):</b> basso	<b>Monitoraggio/riconrollo:</b> 5 anni

INDAGINI STRUMENTALI ESEGUITE	
MARTELLO	No
RESISTOGRAPH	No
TOMOGRAFIA	No
PROVA DI TRAZIONE	No

INTERVENTI SUL SOGGETTO
nessuno

FOTO
Foto non presente

NOTE



# CITTA' DI PIAZZOLA SUL BRENTA

(Provincia di Padova)

35016 - Viale Silvestro Camerini n° 3 - C.F. 80009670284 - P.IVA 00962850285

## SCHEDA DI RILIEVO FITOSANITARIO - METODO V.T.A.

<b>Codice:</b> 00285	<b>Specie:</b> Magnolia grandiflora	<b>Rilevatore:</b> S.Sgrò - S.Luison	<b>Data:</b> 24/06/2016
----------------------	-------------------------------------	--------------------------------------	-------------------------

CARATTERISTICHE DEL SITO	
<b>Posizione urbanistica:</b> centrale	<b>Nome sito:</b> Giardini Piazza P. Camerini
<b>Tipologia sito:</b> giardino	<b>Stazione:</b> pieno campo
<b>Posizione:</b> filare	<b>Posizione sociale:</b> codominante
<b>Interferenze (conflitti):</b>	

CARATTERISTICHE FISIONOMICHE	
<b>Diametro tronco(cm):</b>	<b>Circonferenza (cm):</b>
<b>Classe di altezza (m):</b> 10-15	<b>Altezza primo palco (m):</b>
<b>Diametro chioma (m):</b>	<b>Monumentalità:</b> No
<b>Anno impianto:</b>	

	ALTERAZIONI E DIFETTI DELLA PIANTA	GIUDIZIO
<b>RADICI E CONTRAFFORTI</b>		buono
<b>COLLETTO</b>		
<b>FUSTO E CASTELLO</b>		buono
<b>CHIOMA E RAMI</b>		buono

**Quadro fitosanitario riassuntivo:** Discreto: albero di discreto vigore, ferite lievi ed in corso di cicatrizzazione, attacchi parassitari limitati

STIMA DEL RISCHIO	
<b>Bersaglio:</b> aree di sosta, percorso	<b>Classe fitostatica:</b> B
<b>Indice di rischio (I.R. = DANNO X BERSAGLIO):</b> basso	<b>Monitoraggio/ricontrollo:</b> 5 anni

INDAGINI STRUMENTALI ESEGUITE	
MARTELLO	No
RESISTOGRAPH	No
TOMOGRAFIA	No
PROVA DI TRAZIONE	No

INTERVENTI SUL SOGGETTO
nessuno

FOTO
Foto non presente

NOTE





# CITTA' DI PIAZZOLA SUL BRENTA

(Provincia di Padova)

35016 - Viale Silvestro Camerini n° 3 - C.F. 80009670284 - P.IVA 00962850285

## SCHEDA DI RILIEVO FITOSANITARIO - METODO V.T.A.

<b>Codice:</b> 00286	<b>Specie:</b> Magnolia grandiflora
----------------------	-------------------------------------

<b>Rilevatore:</b> S.Sgrò - S.Luison	<b>Data:</b> 24/06/2016
--------------------------------------	-------------------------

CARATTERISTICHE DEL SITO	
<b>Posizione urbanistica:</b> centrale	<b>Nome sito:</b> Giardini Piazza P. Camerini
<b>Tipologia sito:</b> giardino	<b>Stazione:</b> pieno campo
<b>Posizione:</b> filare	<b>Posizione sociale:</b> codominante
<b>Interferenze (conflitti):</b>	

CARATTERISTICHE FISIONOMICHE	
<b>Diametro tronco(cm):</b>	<b>Circonferenza (cm):</b>
<b>Classe di altezza (m):</b> 10-15	<b>Altezza primo palco (m):</b>
<b>Diametro chioma (m):</b>	<b>Monumentalità:</b> No
<b>Anno impianto:</b>	

	ALTERAZIONI E DIFETTI DELLA PIANTA	GIUDIZIO
<b>RADICI E CONTRAFFORTI</b>		buono
<b>COLLETTO</b>		
<b>FUSTO E CASTELLO</b>		buono
<b>CHIOMA E RAMI</b>		buono

**Quadro fitosanitario riassuntivo:** Discreto: albero di discreto vigore, ferite lievi ed in corso di cicatrizzazione, attacchi parassitari limitati

STIMA DEL RISCHIO	
<b>Bersaglio:</b> aree di sosta, percorso	<b>Classe fitostatica:</b> B
<b>Indice di rischio (I.R. = DANNO X BERSAGLIO):</b> basso	<b>Monitoraggio/ricontrollo:</b> 5 anni

INDAGINI STRUMENTALI ESEGUITE	
MARTELLO	No
RESISTOGRAPH	No
TOMOGRAFIA	No
PROVA DI TRAZIONE	No

INTERVENTI SUL SOGGETTO
nessuno

FOTO
Foto non presente

NOTE



# CITTA' DI PIAZZOLA SUL BRENTA

(Provincia di Padova)

35016 - Viale Silvestro Camerini n° 3 - C.F. 80009670284 - P.IVA 00962850285

## SCHEDA DI RILIEVO FITOSANITARIO - METODO V.T.A.

<b>Codice:</b> 00287	<b>Specie:</b> Magnolia grandiflora
----------------------	-------------------------------------

<b>Rilevatore:</b> S.Sgrò - S.Luison	<b>Data:</b> 24/06/2016
--------------------------------------	-------------------------

CARATTERISTICHE DEL SITO	
<b>Posizione urbanistica:</b> centrale	<b>Nome sito:</b> Giardini Piazza P. Camerini
<b>Tipologia sito:</b> giardino	<b>Stazione:</b> pieno campo
<b>Posizione:</b> filare	<b>Posizione sociale:</b> codominante
<b>Interferenze (conflitti):</b>	

CARATTERISTICHE FISIONOMICHE	
<b>Diametro tronco(cm):</b>	<b>Circonferenza (cm):</b>
<b>Classe di altezza (m):</b> 10-15	<b>Altezza primo palco (m):</b>
<b>Diametro chioma (m):</b>	<b>Monumentalità:</b> No
<b>Anno impianto:</b>	

	ALTERAZIONI E DIFETTI DELLA PIANTA	GIUDIZIO
<b>RADICI E CONTRAFFORTI</b>		buono
<b>COLLETTO</b>		
<b>FUSTO E CASTELLO</b>		buono
<b>CHIOMA E RAMI</b>		buono

**Quadro fitosanitario riassuntivo:** Discreto: albero di discreto vigore, ferite lievi ed in corso di cicatrizzazione, attacchi parassitari limitati

STIMA DEL RISCHIO	
<b>Bersaglio:</b> aree di sosta, percorso	<b>Classe fitostatica:</b> B
<b>Indice di rischio (I.R. = DANNO X BERSAGLIO):</b> basso	<b>Monitoraggio/riconrollo:</b> 5 anni

INDAGINI STRUMENTALI ESEGUITE	
MARTELLO	No
RESISTOGRAPH	No
TOMOGRAFIA	No
PROVA DI TRAZIONE	No

INTERVENTI SUL SOGGETTO
nessuno

FOTO
Foto non presente

NOTE



# CITTA' DI PIAZZOLA SUL BRENTA

(Provincia di Padova)

35016 - Viale Silvestro Camerini n° 3 - C.F. 80009670284 - P.IVA 00962850285

## SCHEDA DI RILIEVO FITOSANITARIO - METODO V.T.A.

<b>Codice:</b> 00288	<b>Specie:</b> Magnolia grandiflora	<b>Rilevatore:</b> S.Sgrò - S.Luison	<b>Data:</b> 24/06/2016
----------------------	-------------------------------------	--------------------------------------	-------------------------

CARATTERISTICHE DEL SITO	
<b>Posizione urbanistica:</b> centrale	<b>Nome sito:</b> Giardini Piazza P. Camerini
<b>Tipologia sito:</b> giardino	<b>Stazione:</b> pieno campo
<b>Posizione:</b> filare	<b>Posizione sociale:</b> codominante
<b>Interferenze (conflitti):</b>	

CARATTERISTICHE FISIONOMICHE	
<b>Diametro tronco(cm):</b>	<b>Circonferenza (cm):</b>
<b>Classe di altezza (m):</b> 10-15	<b>Altezza primo palco (m):</b>
<b>Diametro chioma (m):</b>	<b>Monumentalità:</b> No
<b>Anno impianto:</b>	

	ALTERAZIONI E DIFETTI DELLA PIANTA	GIUDIZIO
<b>RADICI E CONTRAFFORTI</b>		buono
<b>COLLETTO</b>		
<b>FUSTO E CASTELLO</b>		buono
<b>CHIOMA E RAMI</b>		buono

**Quadro fitosanitario riassuntivo:** Discreto: albero di discreto vigore, ferite lievi ed in corso di cicatrizzazione, attacchi parassitari limitati

STIMA DEL RISCHIO	
<b>Bersaglio:</b> aree di sosta, percorso	<b>Classe fitostatica:</b> B
<b>Indice di rischio (I.R. = DANNO X BERSAGLIO):</b> basso	<b>Monitoraggio/riconrollo:</b> 5 anni

INDAGINI STRUMENTALI ESEGUITE	
MARTELLO	No
RESISTOGRAPH	No
TOMOGRAFIA	No
PROVA DI TRAZIONE	No

INTERVENTI SUL SOGGETTO
nessuno

FOTO
Foto non presente

NOTE



# CITTA' DI PIAZZOLA SUL BRENTA

(Provincia di Padova)

35016 - Viale Silvestro Camerini n° 3 - C.F. 80009670284 - P.IVA 00962850285

## SCHEDA DI RILIEVO FITOSANITARIO - METODO V.T.A.

<b>Codice:</b> 00289	<b>Specie:</b> Magnolia grandiflora	<b>Rilevatore:</b> S.Sgrò - S.Luison	<b>Data:</b> 24/06/2016
----------------------	-------------------------------------	--------------------------------------	-------------------------

CARATTERISTICHE DEL SITO	
<b>Posizione urbanistica:</b> centrale	<b>Nome sito:</b> Giardini Piazza P. Camerini
<b>Tipologia sito:</b> giardino	<b>Stazione:</b> pieno campo
<b>Posizione:</b> filare	<b>Posizione sociale:</b> codominante
<b>Interferenze (conflitti):</b>	

CARATTERISTICHE FISIONOMICHE	
<b>Diametro tronco(cm):</b>	<b>Circonferenza (cm):</b>
<b>Classe di altezza (m):</b> 10-15	<b>Altezza primo palco (m):</b>
<b>Diametro chioma (m):</b>	<b>Monumentalità:</b> No
<b>Anno impianto:</b>	

	ALTERAZIONI E DIFETTI DELLA PIANTA	GIUDIZIO
<b>RADICI E CONTRAFFORTI</b>		buono
<b>COLLETTO</b>		
<b>FUSTO E CASTELLO</b>		buono
<b>CHIOMA E RAMI</b>		buono

**Quadro fitosanitario riassuntivo:** Discreto: albero di discreto vigore, ferite lievi ed in corso di cicatrizzazione, attacchi parassitari limitati

STIMA DEL RISCHIO	
<b>Bersaglio:</b> aree di sosta, percorso	<b>Classe fitostatica:</b> B
<b>Indice di rischio (I.R. = DANNO X BERSAGLIO):</b> basso	<b>Monitoraggio/ricontrollo:</b> 5 anni

INDAGINI STRUMENTALI ESEGUITE	
MARTELLO	No
RESISTOGRAPH	No
TOMOGRAFIA	No
PROVA DI TRAZIONE	No

INTERVENTI SUL SOGGETTO
nessuno

FOTO
Foto non presente

NOTE



# CITTA' DI PIAZZOLA SUL BRENTA

(Provincia di Padova)

35016 - Viale Silvestro Camerini n° 3 - C.F. 80009670284 - P.IVA 00962850285

## SCHEDA DI RILIEVO FITOSANITARIO - METODO V.T.A.

<b>Codice:</b> 00290	<b>Specie:</b> Magnolia grandiflora
----------------------	-------------------------------------

<b>Rilevatore:</b> S.Sgrò - S.Luison	<b>Data:</b> 24/06/2016
--------------------------------------	-------------------------

CARATTERISTICHE DEL SITO	
<b>Posizione urbanistica:</b> centrale	<b>Nome sito:</b> Giardini Piazza P. Camerini
<b>Tipologia sito:</b> giardino	<b>Stazione:</b> pieno campo
<b>Posizione:</b> filare	<b>Posizione sociale:</b> codominante
<b>Interferenze (conflitti):</b>	

CARATTERISTICHE FISIONOMICHE	
<b>Diametro tronco(cm):</b>	<b>Circonferenza (cm):</b>
<b>Classe di altezza (m):</b> 10-15	<b>Altezza primo palco (m):</b>
<b>Diametro chioma (m):</b>	<b>Monumentalità:</b> No
<b>Anno impianto:</b>	

	ALTERAZIONI E DIFETTI DELLA PIANTA	GIUDIZIO
<b>RADICI E CONTRAFFORTI</b>		buono
<b>COLLETTO</b>		
<b>FUSTO E CASTELLO</b>		buono
<b>CHIOMA E RAMI</b>		buono

**Quadro fitosanitario riassuntivo:** Discreto: albero di discreto vigore, ferite lievi ed in corso di cicatrizzazione, attacchi parassitari limitati

STIMA DEL RISCHIO	
<b>Bersaglio:</b> aree di sosta, percorso	<b>Classe fitostatica:</b> B
<b>Indice di rischio (I.R. = DANNO X BERSAGLIO):</b> basso	<b>Monitoraggio/ricontrollo:</b> 5 anni

INDAGINI STRUMENTALI ESEGUITE	
MARTELLO	No
RESISTOGRAPH	No
TOMOGRAFIA	No
PROVA DI TRAZIONE	No

INTERVENTI SUL SOGGETTO
nessuno

FOTO
Foto non presente

NOTE



# CITTA' DI PIAZZOLA SUL BRENTA

(Provincia di Padova)

35016 - Viale Silvestro Camerini n° 3 - C.F. 80009670284 - P.IVA 00962850285

## SCHEDA DI RILIEVO FITOSANITARIO - METODO V.T.A.

**Codice:** 00291      **Specie:** Magnolia grandiflora

**Rilevatore:** S.Sgrò - S.Luison      **Data:** 24/06/2016

### CARATTERISTICHE DEL SITO

<b>Posizione urbanistica:</b> centrale	<b>Nome sito:</b> Giardini Piazza P. Camerini
<b>Tipologia sito:</b> giardino	<b>Stazione:</b> pieno campo
<b>Posizione:</b> filare	<b>Posizione sociale:</b> codominante
<b>Interferenze (conflitti):</b>	

### CARATTERISTICHE FISIONOMICHE

<b>Diametro tronco(cm):</b>	<b>Circonferenza (cm):</b>
<b>Classe di altezza (m):</b> 10-15	<b>Altezza primo palco (m):</b>
<b>Diametro chioma (m):</b>	<b>Monumentalità:</b> No
<b>Anno impianto:</b>	

	ALTERAZIONI E DIFETTI DELLA PIANTA	GIUDIZIO
<b>RADICI E CONTRAFFORTI</b>		buono
<b>COLLETTO</b>		
<b>FUSTO E CASTELLO</b>		buono
<b>CHIOMA E RAMI</b>		buono

**Quadro fitosanitario riassuntivo:** Discreto: albero di discreto vigore, ferite lievi ed in corso di cicatrizzazione, attacchi parassitari limitati

### STIMA DEL RISCHIO

<b>Bersaglio:</b> aree di sosta, percorso	<b>Classe fitostatica:</b> B
<b>Indice di rischio (I.R. = DANNO X BERSAGLIO):</b> basso	<b>Monitoraggio/ricontrollo:</b> 5 anni

### INDAGINI STRUMENTALI ESEGUITE

MARTELLO	No
RESISTOGRAPH	No
TOMOGRAFIA	No
PROVA DI TRAZIONE	No

### INTERVENTI SUL SOGGETTO

nessuno
---------

### NOTE

--

### FOTO

Foto non presente



# CITTA' DI PIAZZOLA SUL BRENTA

(Provincia di Padova)

35016 - Viale Silvestro Camerini n° 3 - C.F. 80009670284 - P.IVA 00962850285

## SCHEDA DI RILIEVO FITOSANITARIO - METODO V.T.A.

<b>Codice:</b> 00292	<b>Specie:</b> Magnolia grandiflora
----------------------	-------------------------------------

<b>Rilevatore:</b> S.Sgrò - S.Luison	<b>Data:</b> 24/06/2016
--------------------------------------	-------------------------

CARATTERISTICHE DEL SITO	
<b>Posizione urbanistica:</b> centrale	<b>Nome sito:</b> Giardini Piazza P. Camerini
<b>Tipologia sito:</b> giardino	<b>Stazione:</b> pieno campo
<b>Posizione:</b> filare	<b>Posizione sociale:</b> codominante
<b>Interferenze (conflitti):</b>	

CARATTERISTICHE FISIONOMICHE	
<b>Diametro tronco (cm):</b>	<b>Circonferenza (cm):</b>
<b>Classe di altezza (m):</b> 10-15	<b>Altezza primo palco (m):</b>
<b>Diametro chioma (m):</b>	<b>Monumentalità:</b> No
<b>Anno impianto:</b>	

	ALTERAZIONI E DIFETTI DELLA PIANTA	GIUDIZIO
<b>RADICI E CONTRAFFORTI</b>		buono
<b>COLLETTO</b>		
<b>FUSTO E CASTELLO</b>		buono
<b>CHIOMA E RAMI</b>		buono

**Quadro fitosanitario riassuntivo:** Discreto: albero di discreto vigore, ferite lievi ed in corso di cicatrizzazione, attacchi parassitari limitati

STIMA DEL RISCHIO	
<b>Bersaglio:</b> aree di sosta, percorso	<b>Classe fitostatica:</b> B
<b>Indice di rischio (I.R. = DANNO X BERSAGLIO):</b> basso	<b>Monitoraggio/ricontrollo:</b> 5 anni

INDAGINI STRUMENTALI ESEGUITE	
MARTELLO	No
RESISTOGRAPH	No
TOMOGRAFIA	No
PROVA DI TRAZIONE	No

INTERVENTI SUL SOGGETTO
nessuno

FOTO
Foto non presente

NOTE



# CITTA' DI PIAZZOLA SUL BRENTA

(Provincia di Padova)

35016 - Viale Silvestro Camerini n° 3 - C.F. 80009670284 - P.IVA 00962850285

## SCHEDA DI RILIEVO FITOSANITARIO - METODO V.T.A.

<b>Codice:</b> 00293	<b>Specie:</b> Magnolia grandiflora
----------------------	-------------------------------------

<b>Rilevatore:</b> S.Sgrò - S.Luison	<b>Data:</b> 24/06/2016
--------------------------------------	-------------------------

CARATTERISTICHE DEL SITO	
<b>Posizione urbanistica:</b> centrale	<b>Nome sito:</b> Giardini Piazza P. Camerini
<b>Tipologia sito:</b> giardino	<b>Stazione:</b> pieno campo
<b>Posizione:</b> filare	<b>Posizione sociale:</b> codominante
<b>Interferenze (conflitti):</b>	

CARATTERISTICHE FISIONOMICHE	
<b>Diametro tronco(cm):</b>	<b>Circonferenza (cm):</b>
<b>Classe di altezza (m):</b> 10-15	<b>Altezza primo palco (m):</b>
<b>Diametro chioma (m):</b>	<b>Monumentalità:</b> No
<b>Anno impianto:</b>	

	ALTERAZIONI E DIFETTI DELLA PIANTA	GIUDIZIO
<b>RADICI E CONTRAFFORTI</b>		buono
<b>COLLETTO</b>		
<b>FUSTO E CASTELLO</b>		buono
<b>CHIOMA E RAMI</b>		buono

**Quadro fitosanitario riassuntivo:** Discreto: albero di discreto vigore, ferite lievi ed in corso di cicatrizzazione, attacchi parassitari limitati

STIMA DEL RISCHIO	
<b>Bersaglio:</b> aree di sosta, percorso	<b>Classe fitostatica:</b> B
<b>Indice di rischio (I.R. = DANNO X BERSAGLIO):</b> basso	<b>Monitoraggio/ricontrollo:</b> 5 anni

INDAGINI STRUMENTALI ESEGUITE	
MARTELLO	No
RESISTOGRAPH	No
TOMOGRAFIA	No
PROVA DI TRAZIONE	No

INTERVENTI SUL SOGGETTO
nessuno

FOTO
Foto non presente

NOTE





# CITTA' DI PIAZZOLA SUL BRENTA

(Provincia di Padova)

35016 - Viale Silvestro Camerini n° 3 - C.F. 80009670284 - P.IVA 00962850285

## SCHEDA DI RILIEVO FITOSANITARIO - METODO V.T.A.

<b>Codice:</b> 00294	<b>Specie:</b> Magnolia grandiflora	<b>Rilevatore:</b> S.Sgrò - S.Luison	<b>Data:</b> 24/06/2016
----------------------	-------------------------------------	--------------------------------------	-------------------------

CARATTERISTICHE DEL SITO	
<b>Posizione urbanistica:</b> centrale	<b>Nome sito:</b> Giardini Piazza P. Camerini
<b>Tipologia sito:</b> giardino	<b>Stazione:</b> pieno campo
<b>Posizione:</b> filare	<b>Posizione sociale:</b> codominante
<b>Interferenze (conflitti):</b>	

CARATTERISTICHE FISIONOMICHE	
<b>Diametro tronco(cm):</b>	<b>Circonferenza (cm):</b>
<b>Classe di altezza (m):</b> 10-15	<b>Altezza primo palco (m):</b>
<b>Diametro chioma (m):</b>	<b>Monumentalità:</b> No
<b>Anno impianto:</b>	

	ALTERAZIONI E DIFETTI DELLA PIANTA	GIUDIZIO
<b>RADICI E CONTRAFFORTI</b>		buono
<b>COLLETTO</b>		
<b>FUSTO E CASTELLO</b>		buono
<b>CHIOMA E RAMI</b>		buono

**Quadro fitosanitario riassuntivo:** Discreto: albero di discreto vigore, ferite lievi ed in corso di cicatrizzazione, attacchi parassitari limitati

STIMA DEL RISCHIO	
<b>Bersaglio:</b> aree di sosta, percorso	<b>Classe fitostatica:</b> B
<b>Indice di rischio (I.R. = DANNO X BERSAGLIO):</b> basso	<b>Monitoraggio/ricontrollo:</b> 5 anni

INDAGINI STRUMENTALI ESEGUITE	
MARTELLO	No
RESISTOGRAPH	No
TOMOGRAFIA	No
PROVA DI TRAZIONE	No

INTERVENTI SUL SOGGETTO
nessuno

FOTO
Foto non presente

NOTE



# CITTA' DI PIAZZOLA SUL BRENTA

(Provincia di Padova)

35016 - Viale Silvestro Camerini n° 3 - C.F. 80009670284 - P.IVA 00962850285

## SCHEDA DI RILIEVO FITOSANITARIO - METODO V.T.A.

<b>Codice:</b> 00295	<b>Specie:</b> Magnolia grandiflora
----------------------	-------------------------------------

<b>Rilevatore:</b> S.Sgrò - S.Luison	<b>Data:</b> 24/06/2016
--------------------------------------	-------------------------

CARATTERISTICHE DEL SITO	
<b>Posizione urbanistica:</b> centrale	<b>Nome sito:</b> Giardini Piazza P. Camerini
<b>Tipologia sito:</b> giardino	<b>Stazione:</b> pieno campo
<b>Posizione:</b> filare	<b>Posizione sociale:</b> codominante
<b>Interferenze (conflitti):</b>	

CARATTERISTICHE FISIONOMICHE	
<b>Diametro tronco(cm):</b>	<b>Circonferenza (cm):</b>
<b>Classe di altezza (m):</b> 10-15	<b>Altezza primo palco (m):</b>
<b>Diametro chioma (m):</b>	<b>Monumentalità:</b> No
<b>Anno impianto:</b>	

	ALTERAZIONI E DIFETTI DELLA PIANTA	GIUDIZIO
<b>RADICI E CONTRAFFORTI</b>		buono
<b>COLLETTO</b>		
<b>FUSTO E CASTELLO</b>		buono
<b>CHIOMA E RAMI</b>		buono

**Quadro fitosanitario riassuntivo:** Discreto: albero di discreto vigore, ferite lievi ed in corso di cicatrizzazione, attacchi parassitari limitati

STIMA DEL RISCHIO	
<b>Bersaglio:</b> aree di sosta, percorso	<b>Classe fitostatica:</b> B
<b>Indice di rischio (I.R. = DANNO X BERSAGLIO):</b> basso	<b>Monitoraggio/ricontrollo:</b> 5 anni

INDAGINI STRUMENTALI ESEGUITE	
MARTELLO	No
RESISTOGRAPH	No
TOMOGRAFIA	No
PROVA DI TRAZIONE	No

INTERVENTI SUL SOGGETTO
nessuno

FOTO
Foto non presente

NOTE



# CITTA' DI PIAZZOLA SUL BRENTA

(Provincia di Padova)

35016 - Viale Silvestro Camerini n° 3 - C.F. 80009670284 - P.IVA 00962850285

## SCHEDA DI RILIEVO FITOSANITARIO - METODO V.T.A.

<b>Codice:</b> 00296	<b>Specie:</b> Magnolia grandiflora
----------------------	-------------------------------------

<b>Rilevatore:</b> S.Sgrò - S.Luison	<b>Data:</b> 24/06/2016
--------------------------------------	-------------------------

CARATTERISTICHE DEL SITO	
<b>Posizione urbanistica:</b> centrale	<b>Nome sito:</b> Giardini Piazza P. Camerini
<b>Tipologia sito:</b> giardino	<b>Stazione:</b> pieno campo
<b>Posizione:</b> filare	<b>Posizione sociale:</b> codominante
<b>Interferenze (conflitti):</b>	

CARATTERISTICHE FISIONOMICHE	
<b>Diametro tronco(cm):</b>	<b>Circonferenza (cm):</b>
<b>Classe di altezza (m):</b> 10-15	<b>Altezza primo palco (m):</b>
<b>Diametro chioma (m):</b>	<b>Monumentalità:</b> No
<b>Anno impianto:</b>	

	ALTERAZIONI E DIFETTI DELLA PIANTA	GIUDIZIO
<b>RADICI E CONTRAFFORTI</b>		buono
<b>COLLETTO</b>		
<b>FUSTO E CASTELLO</b>		buono
<b>CHIOMA E RAMI</b>		buono

**Quadro fitosanitario riassuntivo:** Discreto: albero di discreto vigore, ferite lievi ed in corso di cicatrizzazione, attacchi parassitari limitati

STIMA DEL RISCHIO	
<b>Bersaglio:</b> aree di sosta, percorso	<b>Classe fitostatica:</b> B
<b>Indice di rischio (I.R. = DANNO X BERSAGLIO):</b> basso	<b>Monitoraggio/riconrollo:</b> 5 anni

INDAGINI STRUMENTALI ESEGUITE	
MARTELLO	No
RESISTOGRAPH	No
TOMOGRAFIA	No
PROVA DI TRAZIONE	No

INTERVENTI SUL SOGGETTO
nessuno

FOTO
Foto non presente

NOTE



# CITTA' DI PIAZZOLA SUL BRENTA

(Provincia di Padova)

35016 - Viale Silvestro Camerini n° 3 - C.F. 80009670284 - P.IVA 00962850285

## SCHEDA DI RILIEVO FITOSANITARIO - METODO V.T.A.

<b>Codice:</b> 00297	<b>Specie:</b> Magnolia grandiflora
----------------------	-------------------------------------

<b>Rilevatore:</b> S.Sgrò - S.Luison	<b>Data:</b> 24/06/2016
--------------------------------------	-------------------------

CARATTERISTICHE DEL SITO	
<b>Posizione urbanistica:</b> centrale	<b>Nome sito:</b> Giardini Piazza P. Camerini
<b>Tipologia sito:</b> giardino	<b>Stazione:</b> pieno campo
<b>Posizione:</b> filare	<b>Posizione sociale:</b> codominante
<b>Interferenze (conflitti):</b>	

CARATTERISTICHE FISIONOMICHE	
<b>Diametro tronco(cm):</b>	<b>Circonferenza (cm):</b>
<b>Classe di altezza (m):</b> 10-15	<b>Altezza primo palco (m):</b>
<b>Diametro chioma (m):</b>	<b>Monumentalità:</b> No
<b>Anno impianto:</b>	

	ALTERAZIONI E DIFETTI DELLA PIANTA	GIUDIZIO
<b>RADICI E CONTRAFFORTI</b>		buono
<b>COLLETTO</b>		
<b>FUSTO E CASTELLO</b>		buono
<b>CHIOMA E RAMI</b>		buono

**Quadro fitosanitario riassuntivo:** Discreto: albero di discreto vigore, ferite lievi ed in corso di cicatrizzazione, attacchi parassitari limitati

STIMA DEL RISCHIO	
<b>Bersaglio:</b> aree di sosta, percorso	<b>Classe fitostatica:</b> B
<b>Indice di rischio (I.R. = DANNO X BERSAGLIO):</b> basso	<b>Monitoraggio/riconrollo:</b> 5 anni

INDAGINI STRUMENTALI ESEGUITE	
MARTELLO	No
RESISTOGRAPH	No
TOMOGRAFIA	No
PROVA DI TRAZIONE	No

INTERVENTI SUL SOGGETTO
nessuno

FOTO
Foto non presente

NOTE



# CITTA' DI PIAZZOLA SUL BRENTA

(Provincia di Padova)

35016 - Viale Silvestro Camerini n° 3 - C.F. 80009670284 - P.IVA 00962850285

## SCHEDA DI RILIEVO FITOSANITARIO - METODO V.T.A.

<b>Codice:</b> 00298	<b>Specie:</b> Magnolia grandiflora
----------------------	-------------------------------------

<b>Rilevatore:</b> S.Sgrò - S.Luison	<b>Data:</b> 24/06/2016
--------------------------------------	-------------------------

CARATTERISTICHE DEL SITO	
<b>Posizione urbanistica:</b> centrale	<b>Nome sito:</b> Giardini Piazza P. Camerini
<b>Tipologia sito:</b> giardino	<b>Stazione:</b> pieno campo
<b>Posizione:</b> filare	<b>Posizione sociale:</b> codominante
<b>Interferenze (conflitti):</b>	

CARATTERISTICHE FISIONOMICHE	
<b>Diametro tronco (cm):</b>	<b>Circonferenza (cm):</b>
<b>Classe di altezza (m):</b> 10-15	<b>Altezza primo palco (m):</b>
<b>Diametro chioma (m):</b>	<b>Monumentalità:</b> No
<b>Anno impianto:</b>	

	ALTERAZIONI E DIFETTI DELLA PIANTA	GIUDIZIO
<b>RADICI E CONTRAFFORTI</b>		buono
<b>COLLETTO</b>		
<b>FUSTO E CASTELLO</b>		buono
<b>CHIOMA E RAMI</b>		buono

**Quadro fitosanitario riassuntivo:** Discreto: albero di discreto vigore, ferite lievi ed in corso di cicatrizzazione, attacchi parassitari limitati

STIMA DEL RISCHIO	
<b>Bersaglio:</b> aree di sosta, percorso	<b>Classe fitostatica:</b> B
<b>Indice di rischio (I.R. = DANNO X BERSAGLIO):</b> basso	<b>Monitoraggio/ricontrollo:</b> 5 anni

INDAGINI STRUMENTALI ESEGUITE	
<b>MARTELLO</b>	No
<b>RESISTOGRAPH</b>	No
<b>TOMOGRAFIA</b>	No
<b>PROVA DI TRAZIONE</b>	No

INTERVENTI SUL SOGGETTO
nessuno

FOTO
Foto non presente

NOTE



# CITTA' DI PIAZZOLA SUL BRENTA

(Provincia di Padova)

35016 - Viale Silvestro Camerini n° 3 - C.F. 80009670284 - P.IVA 00962850285

## SCHEDA DI RILIEVO FITOSANITARIO - METODO V.T.A.

<b>Codice:</b> 00299	<b>Specie:</b> Magnolia grandiflora	<b>Rilevatore:</b> S.Sgrò - S.Luison	<b>Data:</b> 24/06/2016
----------------------	-------------------------------------	--------------------------------------	-------------------------

CARATTERISTICHE DEL SITO	
<b>Posizione urbanistica:</b> centrale	<b>Nome sito:</b> Giardini Piazza P. Camerini
<b>Tipologia sito:</b> giardino	<b>Stazione:</b> pieno campo
<b>Posizione:</b> filare	<b>Posizione sociale:</b> codominante
<b>Interferenze (conflitti):</b>	

CARATTERISTICHE FISIONOMICHE	
<b>Diametro tronco(cm):</b>	<b>Circonferenza (cm):</b>
<b>Classe di altezza (m):</b> 10-15	<b>Altezza primo palco (m):</b>
<b>Diametro chioma (m):</b>	<b>Monumentalità:</b> No
<b>Anno impianto:</b>	

	ALTERAZIONI E DIFETTI DELLA PIANTA	GIUDIZIO
<b>RADICI E CONTRAFFORTI</b>		buono
<b>COLLETTO</b>		
<b>FUSTO E CASTELLO</b>		buono
<b>CHIOMA E RAMI</b>		buono
<b>Quadro fitosanitario riassuntivo:</b> Discreto: albero di discreto vigore, ferite lievi ed in corso di cicatrizzazione, attacchi parassitari limitati		

STIMA DEL RISCHIO	
<b>Bersaglio:</b> aree di sosta, percorso	<b>Classe fitostatica:</b> B
<b>Indice di rischio (I.R. = DANNO X BERSAGLIO):</b> basso	<b>Monitoraggio/ricontrollo:</b> 5 anni

INDAGINI STRUMENTALI ESEGUITE	
MARTELLO	No
RESISTOGRAPH	No
TOMOGRAFIA	No
PROVA DI TRAZIONE	No

INTERVENTI SUL SOGGETTO
nessuno

FOTO
Foto non presente

NOTE



# CITTA' DI PIAZZOLA SUL BRENTA

(Provincia di Padova)

35016 - Viale Silvestro Camerini n° 3 - C.F. 80009670284 - P.IVA 00962850285

## SCHEDA DI RILIEVO FITOSANITARIO - METODO V.T.A.

**Codice:** 00300      **Specie:** Magnolia grandiflora

**Rilevatore:** S.Sgrò - S.Luison      **Data:** 24/06/2016

### CARATTERISTICHE DEL SITO

<b>Posizione urbanistica:</b> centrale	<b>Nome sito:</b> Giardini Piazza P. Camerini
<b>Tipologia sito:</b> giardino	<b>Stazione:</b> pieno campo
<b>Posizione:</b> filare	<b>Posizione sociale:</b> codominante
<b>Interferenze (conflitti):</b>	

### CARATTERISTICHE FISIONOMICHE

<b>Diametro tronco (cm):</b>	<b>Circonferenza (cm):</b>
<b>Classe di altezza (m):</b> 10-15	<b>Altezza primo palco (m):</b>
<b>Diametro chioma (m):</b>	<b>Monumentalità:</b> No
<b>Anno impianto:</b>	

	ALTERAZIONI E DIFETTI DELLA PIANTA	GIUDIZIO
<b>RADICI E CONTRAFFORTI</b>		buono
<b>COLLETTO</b>		
<b>FUSTO E CASTELLO</b>		buono
<b>CHIOMA E RAMI</b>		buono

**Quadro fitosanitario riassuntivo:** Discreto: albero di discreto vigore, ferite lievi ed in corso di cicatrizzazione, attacchi parassitari limitati

### STIMA DEL RISCHIO

<b>Bersaglio:</b> aree di sosta, percorso	<b>Classe fitostatica:</b> B
<b>Indice di rischio (I.R. = DANNO X BERSAGLIO):</b> basso	<b>Monitoraggio/ricontrollo:</b> 5 anni

### INDAGINI STRUMENTALI ESEGUITE

MARTELLO	No
RESISTOGRAPH	No
TOMOGRAFIA	No
PROVA DI TRAZIONE	No

### INTERVENTI SUL SOGGETTO

nessuno

### FOTO

Foto non presente

### NOTE



# CITTA' DI PIAZZOLA SUL BRENTA

(Provincia di Padova)

35016 - Viale Silvestro Camerini n° 3 - C.F. 80009670284 - P.IVA 00962850285

## SCHEDA DI RILIEVO FITOSANITARIO - METODO V.T.A.

<b>Codice:</b> 00301	<b>Specie:</b> Magnolia grandiflora	<b>Rilevatore:</b> S.Sgrò - S.Luison	<b>Data:</b> 24/06/2016
----------------------	-------------------------------------	--------------------------------------	-------------------------

CARATTERISTICHE DEL SITO	
<b>Posizione urbanistica:</b> centrale	<b>Nome sito:</b> Giardini Piazza P. Camerini
<b>Tipologia sito:</b> giardino	<b>Stazione:</b> pieno campo
<b>Posizione:</b> filare	<b>Posizione sociale:</b> codominante
<b>Interferenze (conflitti):</b>	

CARATTERISTICHE FISIONOMICHE	
<b>Diametro tronco (cm):</b>	<b>Circonferenza (cm):</b>
<b>Classe di altezza (m):</b> 10-15	<b>Altezza primo palco (m):</b>
<b>Diametro chioma (m):</b>	<b>Monumentalità:</b> No
<b>Anno impianto:</b>	

	ALTERAZIONI E DIFETTI DELLA PIANTA	GIUDIZIO
<b>RADICI E CONTRAFFORTI</b>		buono
<b>COLLETTO</b>		
<b>FUSTO E CASTELLO</b>		buono
<b>CHIOMA E RAMI</b>		buono

**Quadro fitosanitario riassuntivo:** Discreto: albero di discreto vigore, ferite lievi ed in corso di cicatrizzazione, attacchi parassitari limitati

STIMA DEL RISCHIO	
<b>Bersaglio:</b> aree di sosta, percorso	<b>Classe fitostatica:</b> B
<b>Indice di rischio (I.R. = DANNO X BERSAGLIO):</b> basso	<b>Monitoraggio/ricontrollo:</b> 5 anni

INDAGINI STRUMENTALI ESEGUITE	
<b>MARTELLO</b>	No
<b>RESISTOGRAPH</b>	No
<b>TOMOGRAFIA</b>	No
<b>PROVA DI TRAZIONE</b>	No

INTERVENTI SUL SOGGETTO
nessuno

FOTO
Foto non presente

NOTE





# CITTA' DI PIAZZOLA SUL BRENTA

(Provincia di Padova)

35016 - Viale Silvestro Camerini n° 3 - C.F. 80009670284 - P.IVA 00962850285

## SCHEDA DI RILIEVO FITOSANITARIO - METODO V.T.A.

**Codice:** 00302      **Specie:** Magnolia grandiflora

**Rilevatore:** S.Sgrò - S.Luison      **Data:** 24/06/2016

### CARATTERISTICHE DEL SITO

<b>Posizione urbanistica:</b> centrale	<b>Nome sito:</b> Giardini Piazza P. Camerini
<b>Tipologia sito:</b> giardino	<b>Stazione:</b> pieno campo
<b>Posizione:</b> filare	<b>Posizione sociale:</b> codominante
<b>Interferenze (conflitti):</b>	

### CARATTERISTICHE FISIONOMICHE

<b>Diametro tronco(cm):</b>	<b>Circonferenza (cm):</b>
<b>Classe di altezza (m):</b> 10-15	<b>Altezza primo palco (m):</b>
<b>Diametro chioma (m):</b>	<b>Monumentalità:</b> No
<b>Anno impianto:</b>	

	ALTERAZIONI E DIFETTI DELLA PIANTA	GIUDIZIO
<b>RADICI E CONTRAFFORTI</b>		buono
<b>COLLETTO</b>		
<b>FUSTO E CASTELLO</b>		buono
<b>CHIOMA E RAMI</b>		buono

**Quadro fitosanitario riassuntivo:** Discreto: albero di discreto vigore, ferite lievi ed in corso di cicatrizzazione, attacchi parassitari limitati

### STIMA DEL RISCHIO

<b>Bersaglio:</b> aree di sosta, percorso	<b>Classe fitostatica:</b> B
<b>Indice di rischio (I.R. = DANNO X BERSAGLIO):</b> basso	<b>Monitoraggio/ricontrollo:</b> 5 anni

### INDAGINI STRUMENTALI ESEGUITE

MARTELLO	No
RESISTOGRAPH	No
TOMOGRAFIA	No
PROVA DI TRAZIONE	No

### INTERVENTI SUL SOGGETTO

nessuno

### FOTO

Foto non presente

### NOTE



# CITTA' DI PIAZZOLA SUL BRENTA

(Provincia di Padova)

35016 - Viale Silvestro Camerini n° 3 - C.F. 80009670284 - P.IVA 00962850285

## SCHEDA DI RILIEVO FITOSANITARIO - METODO V.T.A.

<b>Codice:</b> 00303	<b>Specie:</b> Magnolia grandiflora
----------------------	-------------------------------------

<b>Rilevatore:</b> S.Sgrò - S.Luison	<b>Data:</b> 24/06/2016
--------------------------------------	-------------------------

CARATTERISTICHE DEL SITO	
<b>Posizione urbanistica:</b> centrale	<b>Nome sito:</b> Giardini Piazza P. Camerini
<b>Tipologia sito:</b> giardino	<b>Stazione:</b> pieno campo
<b>Posizione:</b> filare	<b>Posizione sociale:</b> codominante
<b>Interferenze (conflitti):</b>	

CARATTERISTICHE FISIONOMICHE	
<b>Diametro tronco(cm):</b>	<b>Circonferenza (cm):</b>
<b>Classe di altezza (m):</b> 10-15	<b>Altezza primo palco (m):</b>
<b>Diametro chioma (m):</b>	<b>Monumentalità:</b> No
<b>Anno impianto:</b>	

	ALTERAZIONI E DIFETTI DELLA PIANTA	GIUDIZIO
<b>RADICI E CONTRAFFORTI</b>		buono
<b>COLLETTO</b>		
<b>FUSTO E CASTELLO</b>		buono
<b>CHIOMA E RAMI</b>		buono

**Quadro fitosanitario riassuntivo:** Discreto: albero di discreto vigore, ferite lievi ed in corso di cicatrizzazione, attacchi parassitari limitati

STIMA DEL RISCHIO	
<b>Bersaglio:</b> aree di sosta, percorso	<b>Classe fitostatica:</b> B
<b>Indice di rischio (I.R. = DANNO X BERSAGLIO):</b> basso	<b>Monitoraggio/riconrollo:</b> 5 anni

INDAGINI STRUMENTALI ESEGUITE	
MARTELLO	No
RESISTOGRAPH	No
TOMOGRAFIA	No
PROVA DI TRAZIONE	No

INTERVENTI SUL SOGGETTO
nessuno

FOTO
Foto non presente

NOTE



# CITTA' DI PIAZZOLA SUL BRENTA

(Provincia di Padova)

35016 - Viale Silvestro Camerini n° 3 - C.F. 80009670284 - P.IVA 00962850285

## SCHEDA DI RILIEVO FITOSANITARIO - METODO V.T.A.

<b>Codice:</b> 00304	<b>Specie:</b> Magnolia grandiflora
----------------------	-------------------------------------

<b>Rilevatore:</b> S.Sgrò - S.Luison	<b>Data:</b> 24/06/2016
--------------------------------------	-------------------------

CARATTERISTICHE DEL SITO	
<b>Posizione urbanistica:</b> centrale	<b>Nome sito:</b> Giardini Piazza P. Camerini
<b>Tipologia sito:</b> giardino	<b>Stazione:</b> pieno campo
<b>Posizione:</b> filare	<b>Posizione sociale:</b> codominante
<b>Interferenze (conflitti):</b>	

CARATTERISTICHE FISIONOMICHE	
<b>Diametro tronco(cm):</b>	<b>Circonferenza (cm):</b>
<b>Classe di altezza (m):</b> 10-15	<b>Altezza primo palco (m):</b>
<b>Diametro chioma (m):</b>	<b>Monumentalità:</b> No
<b>Anno impianto:</b>	

	ALTERAZIONI E DIFETTI DELLA PIANTA	GIUDIZIO
<b>RADICI E CONTRAFFORTI</b>		buono
<b>COLLETTO</b>		
<b>FUSTO E CASTELLO</b>		buono
<b>CHIOMA E RAMI</b>		buono

**Quadro fitosanitario riassuntivo:** Discreto: albero di discreto vigore, ferite lievi ed in corso di cicatrizzazione, attacchi parassitari limitati

STIMA DEL RISCHIO	
<b>Bersaglio:</b> aree di sosta, percorso	<b>Classe fitostatica:</b> B
<b>Indice di rischio (I.R. = DANNO X BERSAGLIO):</b> basso	<b>Monitoraggio/riconrollo:</b> 5 anni

INDAGINI STRUMENTALI ESEGUITE	
MARTELLO	No
RESISTOGRAPH	No
TOMOGRAFIA	No
PROVA DI TRAZIONE	No

INTERVENTI SUL SOGGETTO
nessuno

FOTO
Foto non presente

NOTE



# CITTA' DI PIAZZOLA SUL BRENTA

(Provincia di Padova)

35016 - Viale Silvestro Camerini n° 3 - C.F. 80009670284 - P.IVA 00962850285

## SCHEDA DI RILIEVO FITOSANITARIO - METODO V.T.A.

<b>Codice:</b> 00305	<b>Specie:</b> Magnolia grandiflora
----------------------	-------------------------------------

<b>Rilevatore:</b> S.Sgrò - S.Luison	<b>Data:</b> 24/06/2016
--------------------------------------	-------------------------

CARATTERISTICHE DEL SITO	
<b>Posizione urbanistica:</b> centrale	<b>Nome sito:</b> Giardini Piazza P. Camerini
<b>Tipologia sito:</b> giardino	<b>Stazione:</b> pieno campo
<b>Posizione:</b> filare	<b>Posizione sociale:</b> codominante
<b>Interferenze (conflitti):</b>	

CARATTERISTICHE FISIONOMICHE	
<b>Diametro tronco(cm):</b>	<b>Circonferenza (cm):</b>
<b>Classe di altezza (m):</b> 10-15	<b>Altezza primo palco (m):</b>
<b>Diametro chioma (m):</b>	<b>Monumentalità:</b> No
<b>Anno impianto:</b>	

	ALTERAZIONI E DIFETTI DELLA PIANTA	GIUDIZIO
<b>RADICI E CONTRAFFORTI</b>		buono
<b>COLLETTO</b>		
<b>FUSTO E CASTELLO</b>		buono
<b>CHIOMA E RAMI</b>		buono

**Quadro fitosanitario riassuntivo:** Discreto: albero di discreto vigore, ferite lievi ed in corso di cicatrizzazione, attacchi parassitari limitati

STIMA DEL RISCHIO	
<b>Bersaglio:</b> aree di sosta, percorso	<b>Classe fitostatica:</b> B
<b>Indice di rischio (I.R. = DANNO X BERSAGLIO):</b> basso	<b>Monitoraggio/ricontrollo:</b> 5 anni

INDAGINI STRUMENTALI ESEGUITE	
MARTELLO	No
RESISTOGRAPH	No
TOMOGRAFIA	No
PROVA DI TRAZIONE	No

INTERVENTI SUL SOGGETTO
nessuno

FOTO
Foto non presente

NOTE



# CITTA' DI PIAZZOLA SUL BRENTA

(Provincia di Padova)

35016 - Viale Silvestro Camerini n° 3 - C.F. 80009670284 - P.IVA 00962850285

## SCHEDA DI RILIEVO FITOSANITARIO - METODO V.T.A.

<b>Codice:</b> 00306	<b>Specie:</b> Fagus sylvatica var. atropurpurea	<b>Rilevatore:</b> S.Sgrò - S.Luison	<b>Data:</b> 24/06/2016
----------------------	--	--------------------------------------	-------------------------

CARATTERISTICHE DEL SITO	
<b>Posizione urbanistica:</b> centrale	<b>Nome sito:</b> Giardini Piazza P. Camerini
<b>Tipologia sito:</b> giardino	<b>Stazione:</b> pieno campo
<b>Posizione:</b> gruppo	<b>Posizione sociale:</b> codominante
<b>Interferenze (conflitti):</b>	

CARATTERISTICHE FISIONOMICHE	
<b>Diametro tronco(cm):</b>	<b>Circonferenza (cm):</b>
<b>Classe di altezza (m):</b> 16-25	<b>Altezza primo palco (m):</b>
<b>Diametro chioma (m):</b>	<b>Monumentalità:</b> No
<b>Anno impianto:</b>	

	ALTERAZIONI E DIFETTI DELLA PIANTA	GIUDIZIO
<b>RADICI E CONTRAFFORTI</b>		buono
<b>COLLETTO</b>		
<b>FUSTO E CASTELLO</b>		buono
<b>CHIOMA E RAMI</b>		buono

**Quadro fitosanitario riassuntivo:** Discreto: albero di discreto vigore, ferite lievi ed in corso di cicatrizzazione, attacchi parassitari limitati

STIMA DEL RISCHIO	
<b>Bersaglio:</b> prato, aree di sosta, percorso	<b>Classe fitostatica:</b> B
<b>Indice di rischio (I.R. = DANNO X BERSAGLIO):</b> basso	<b>Monitoraggio/ricontrollo:</b> 5 anni

INDAGINI STRUMENTALI ESEGUITE	
MARTELLO	No
RESISTOGRAPH	No
TOMOGRAFIA	No
PROVA DI TRAZIONE	No

INTERVENTI SUL SOGGETTO
nessuno

FOTO
Foto non presente

NOTE



# CITTA' DI PIAZZOLA SUL BRENTA

(Provincia di Padova)

35016 - Viale Silvestro Camerini n° 3 - C.F. 80009670284 - P.IVA 00962850285

## SCHEDA DI RILIEVO FITOSANITARIO - METODO V.T.A.

<b>Codice:</b> 00307	<b>Specie:</b> Fagus sylvatica var. atropurpurea	<b>Rilevatore:</b> S.Sgrò - S.Luison	<b>Data:</b> 24/06/2016
----------------------	--	--------------------------------------	-------------------------

CARATTERISTICHE DEL SITO	
<b>Posizione urbanistica:</b> centrale	<b>Nome sito:</b> Giardini Piazza P. Camerini
<b>Tipologia sito:</b> giardino	<b>Stazione:</b> pieno campo
<b>Posizione:</b> gruppo	<b>Posizione sociale:</b> codominante
<b>Interferenze (conflitti):</b>	

CARATTERISTICHE FISIONOMICHE	
<b>Diametro tronco(cm):</b>	<b>Circonferenza (cm):</b>
<b>Classe di altezza (m):</b> 16-25	<b>Altezza primo palco (m):</b>
<b>Diametro chioma (m):</b>	<b>Monumentalità:</b> No
<b>Anno impianto:</b>	

	ALTERAZIONI E DIFETTI DELLA PIANTA	GIUDIZIO
<b>RADICI E CONTRAFFORTI</b>		buono
<b>COLLETTO</b>		
<b>FUSTO E CASTELLO</b>		buono
<b>CHIOMA E RAMI</b>		buono

**Quadro fitosanitario riassuntivo:** Discreto: albero di discreto vigore, ferite lievi ed in corso di cicatrizzazione, attacchi parassitari limitati

STIMA DEL RISCHIO	
<b>Bersaglio:</b> prato, aree di sosta, percorso	<b>Classe fitostatica:</b> B
<b>Indice di rischio (I.R. = DANNO X BERSAGLIO):</b> basso	<b>Monitoraggio/ricontrollo:</b> 5 anni

INDAGINI STRUMENTALI ESEGUITE	
MARTELLO	No
RESISTOGRAPH	No
TOMOGRAFIA	No
PROVA DI TRAZIONE	No

INTERVENTI SUL SOGGETTO
nessuno

FOTO
Foto non presente

NOTE



# CITTA' DI PIAZZOLA SUL BRENTA

(Provincia di Padova)

35016 - Viale Silvestro Camerini n° 3 - C.F. 80009670284 - P.IVA 00962850285

## SCHEDA DI RILIEVO FITOSANITARIO - METODO V.T.A.

<b>Codice:</b> 00308	<b>Specie:</b> Fagus sylvatica var. atropurpurea	<b>Rilevatore:</b> S.Sgrò - S.Luison	<b>Data:</b> 24/06/2016
----------------------	--	--------------------------------------	-------------------------

CARATTERISTICHE DEL SITO	
<b>Posizione urbanistica:</b> centrale	<b>Nome sito:</b> Giardini Piazza P. Camerini
<b>Tipologia sito:</b> giardino	<b>Stazione:</b> pieno campo
<b>Posizione:</b> gruppo	<b>Posizione sociale:</b> codominante
<b>Interferenze (conflitti):</b>	

CARATTERISTICHE FISIONOMICHE	
<b>Diametro tronco(cm):</b>	<b>Circonferenza (cm):</b>
<b>Classe di altezza (m):</b> 16-25	<b>Altezza primo palco (m):</b>
<b>Diametro chioma (m):</b>	<b>Monumentalità:</b> No
<b>Anno impianto:</b>	

	ALTERAZIONI E DIFETTI DELLA PIANTA	GIUDIZIO
<b>RADICI E CONTRAFFORTI</b>		buono
<b>COLLETTO</b>		
<b>FUSTO E CASTELLO</b>		buono
<b>CHIOMA E RAMI</b>		buono

**Quadro fitosanitario riassuntivo:** Discreto: albero di discreto vigore, ferite lievi ed in corso di cicatrizzazione, attacchi parassitari limitati

STIMA DEL RISCHIO	
<b>Bersaglio:</b> prato, aree di sosta, percorso	<b>Classe fitostatica:</b> B
<b>Indice di rischio (I.R. = DANNO X BERSAGLIO):</b> basso	<b>Monitoraggio/ricontrollo:</b> 5 anni

INDAGINI STRUMENTALI ESEGUITE	
<b>MARTELLO</b>	No
<b>RESISTOGRAPH</b>	No
<b>TOMOGRAFIA</b>	No
<b>PROVA DI TRAZIONE</b>	No

INTERVENTI SUL SOGGETTO
nessuno

FOTO
Foto non presente

NOTE