

Dipartimento Provinciale di Padova
Via Ospedale, 22
35121 Padova Italy
Tel. +39 049 8227801
Fax +39 049 8227810
e-mail: dappd@arpa.veneto.it

ALLEGATO 3

IL SEGRETARIO



COMUNE DI PIAZZOLA SUL BRENTA <i>Provincia di Padova</i>	
PROT. N.	Prat. N.
Cat.	Cl. Fasc.
26 MAR. 2007	
IL RESPONSABILE DEL PROCEDIMENTO	

CLASSIFICAZIONE ACUSTICA DEL COMUNE DI PIAZZOLA SUL BRENTA (prov.PD)
VARIAZIONE DEL PIANO DI CLASSIFICAZIONE ACUSTICA GIÀ APPROVATO
CON DELIBERA DI CONSIGLIO COMUNALE N. 278 DEL 12/03/2004

A seguito delle comunicazioni intercorse tra Comune di Piazzola sul Brenta e Provincia di Padova in merito alla verifica della congruità del piano di classificazione acustica comunale con quello dei comuni contermini, l'amministrazione comunale ha deciso di raccogliere le indicazioni suggerite dalla Provincia di Padova e di eseguire al Piano di Classificazione Comunale, già approvato, le modifiche di seguito descritte.

Le modifiche ora riportate, sono intese come una parziale variazione del piano già approvato, che per la parte non espressamente citata, mantiene la sua validità in tutte le sue parti.


In coda al presente documento viene riproposto l'elenco dei numeri identificativi delle aree omogenee suddivise in base alla classe acustica attribuita a ciascuna area secondo quanto descritto nella relazione tecnica relativa al piano di classificazione acustica precedentemente approvato e aggiornato con le modifiche descritte nel presente documento.

In allegato al presente documento viene fornito una mappa A0 dell'ipotesi di classificazione acustica del territorio comunale aggiornato con le modifiche considerate e un CD con i file relativi.

Revisione: 23 marzo 2007

Redazione:

Ing. Suman Daniele
A.R.P.A.V. – Dipartimento di Padova
Via Ospedale 22 – 35131 PADOVA
-Email: dappd@arpa.veneto.it



Variazioni del Piano di Classificazione Acustica al confine con il Comune di Grantorto

La provincia di Padova ha segnalato due tratti.

Un primo tratto corrisponde all'adiacenza di una zona del Comune di Piazzola, relativa all'area omogenea identificata dal n. 1470 nel piano già approvato e già classificata in classe III, con un'area classificata in classe I dal Comune di Grantorto.

Il riferimento utilizzato dalla Provincia nella loro comunicazione del 22/01/07, prot. 804, è 28063-C-28042.

Da una verifica effettuata dagli uffici comunali risulta che, a seguito di una variazione dei confini comunali, l'area considerata non è più sotto la competenza del Comune di Piazzola e pertanto verrà eliminata nell'elaborato grafico finale contenente le modifiche descritte in questo documento.

Un secondo tratto corrisponde all'adiacenza di un'area del Comune di Piazzola, relativa alle aree omogenee identificate dai n. 1450 e 1460 nel piano già approvato, località Carturo, già classificate in classe III, con un'area classificata in classe I dal Comune di Grantorto.

Il riferimento utilizzato dalla Provincia nella loro comunicazione del 22/01/07, prot. 804, è 28063-E-28042.

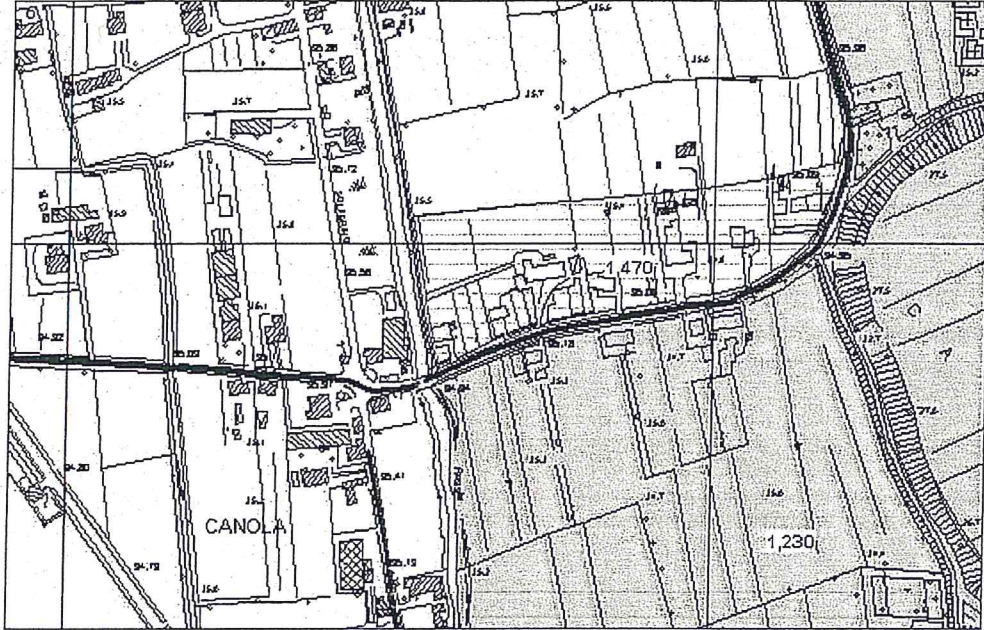
La proposta suggerita dalla Provincia è di creare una fascia di transizione di 25 m in classe II nel territorio di entrambi i Comuni.

In accordo con le indicazioni fornite dagli uffici comunali al fine di non creare, per quanto possibile, suddivisioni artificiose del territorio in esame ed eccessive frammentazioni dello stesso, è stato concordato di assegnare alle intere aree omogenee identificate dai n. 1450, 1460 la classe II anziché la precedente classe III.

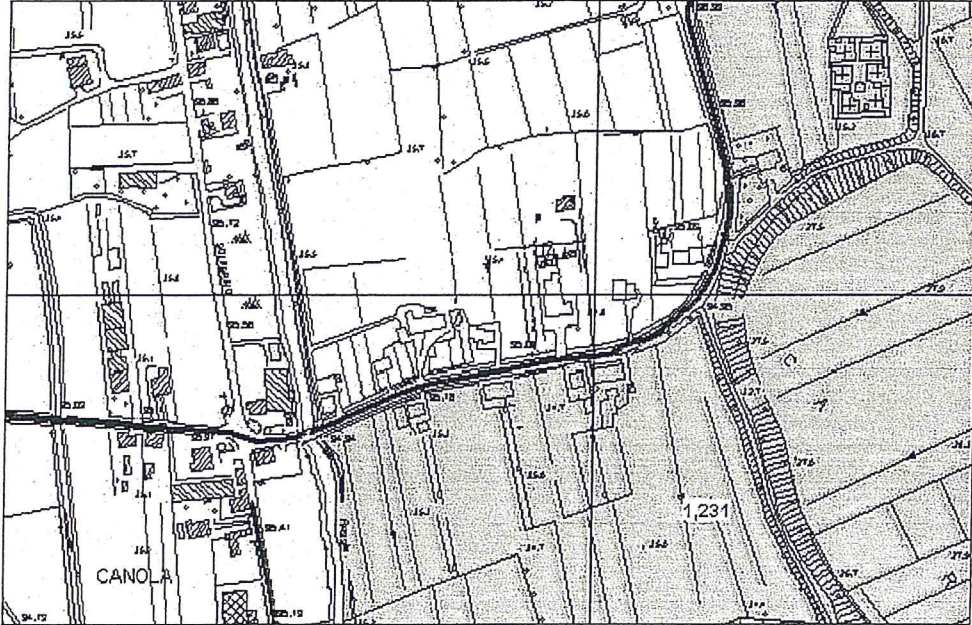
Le variazioni sono riportate nelle seguenti tavole 1 e 2.

Tavola 1 - Modifica classificazione acustica al confine con il Comune di Grantorto -1

Classificazione precedentemente dal Comune di Piazzola sul Brenta



Variazione concordata con gli uffici comunali

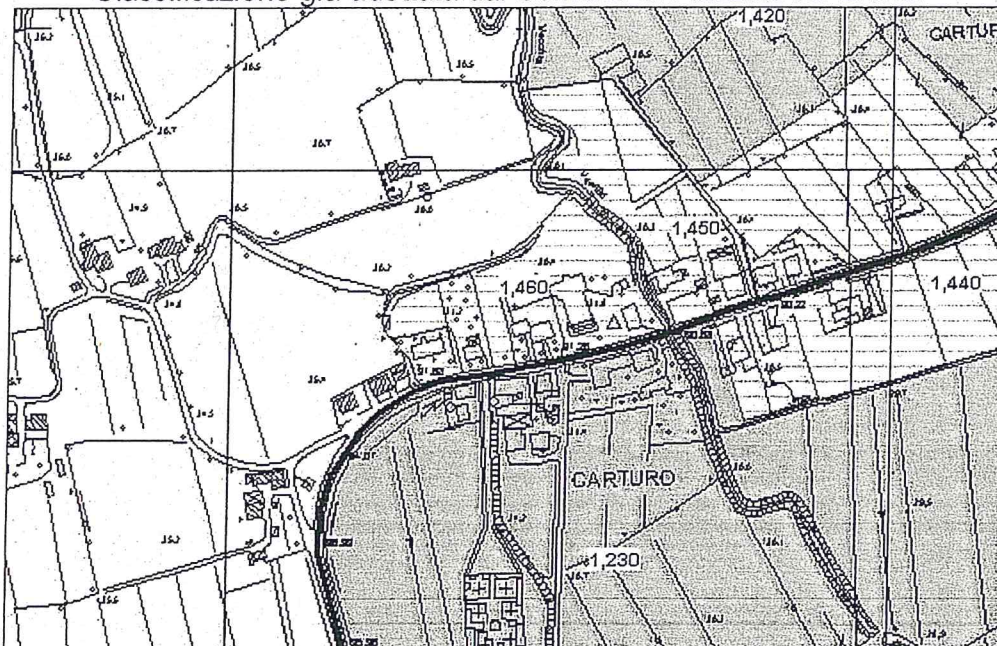


Legenda

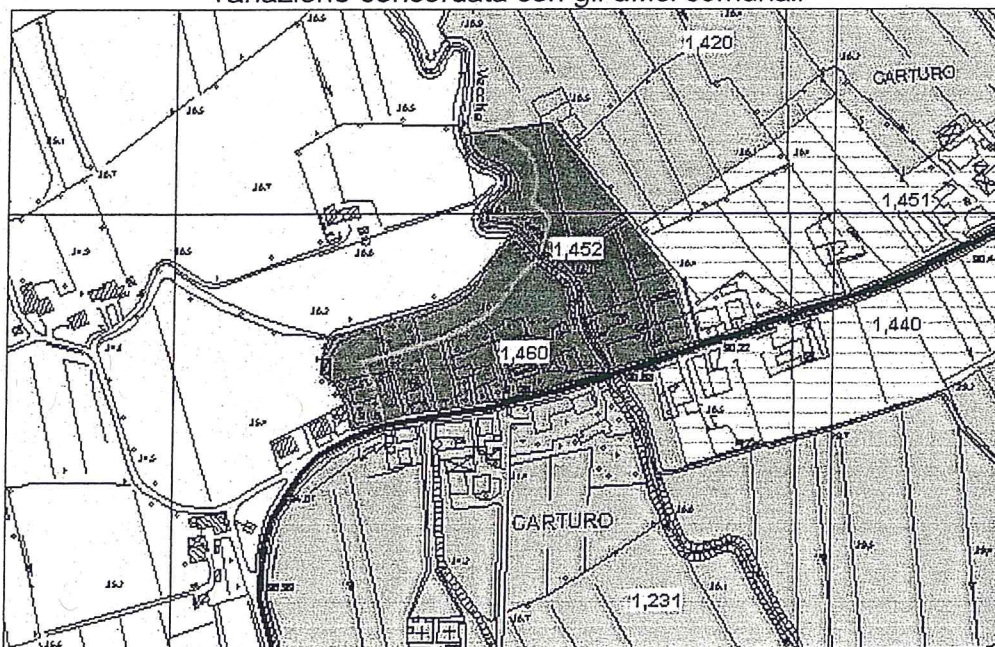
	CLASSE I		DELIMITAZIONE E NUMERO IDENTIFICATIVO DELL'AREA
	CLASSE II		Delimitazione fascia 25 metri suggerita da Provincia
	CLASSE III		
	CLASSE IV		
	CLASSE V		

Tavola 2 - Modifica classificazione acustica al confine con il Comune di Grantorto -2

Classificazione già adottata dal Comune di Piazzola sul Brenta



Variazione concordata con gli uffici comunali



Legenda

	CLASSE I		DELIMITAZIONE E NUMERO IDENTIFICATIVO DELL'AREA
	CLASSE II		Delimitazione fascia 25 metri suggerita da Provincia
	CLASSE III		
	CLASSE IV		
	CLASSE V		

Variazioni del Piano di Classificazione Acustica al confine con il Comune di Limena

La provincia di Padova ha segnalato un tratto relativo all'adiacenza di un'area del Comune di Piazzola già classificata in classe III e relativa all'area omogenea identificata dal n. 720 nel piano già approvato, con un'area classificata in classe I dal Comune di Limena.

Il riferimento utilizzato dalla Provincia nella loro comunicazione del 22/01/07, prot. 804, è 28063-B-28042.

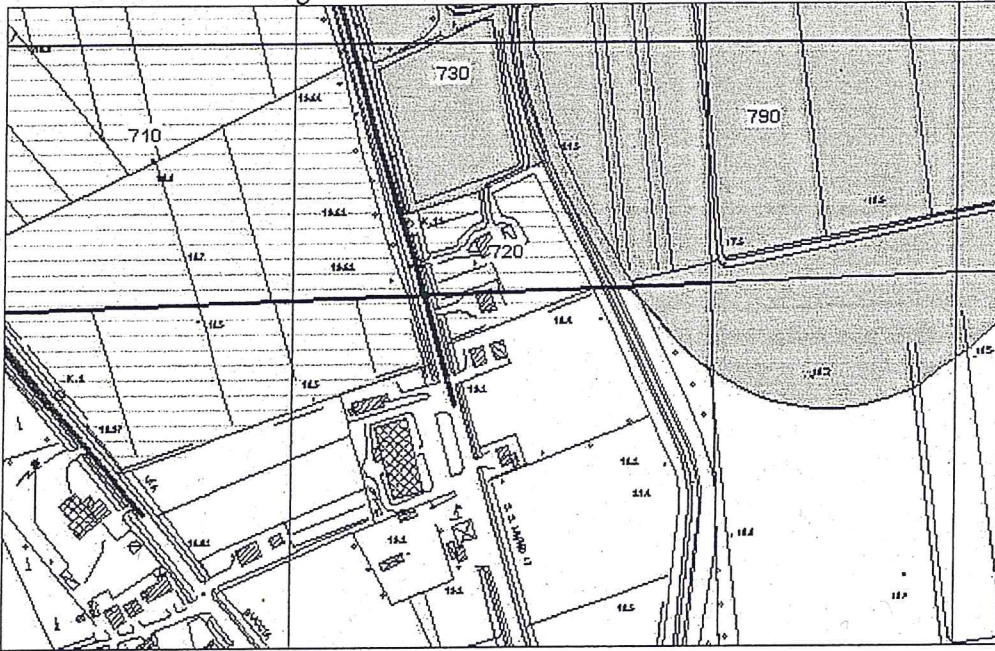
La proposta suggerita dalla Provincia è di creare una fascia di transizione di 25 m in classe II nel territorio di entrambi i Comuni.

In accordo con le indicazioni fornite dagli uffici comunali al fine di non creare, per quanto possibile, suddivisioni che non hanno corrispondenza con la realtà del territorio in esame ed eccessive frammentazioni dello stesso, è stato concordato di assegnare all'intera area omogenea identificata dal n. 720 la classe II anziché la precedente classe III.

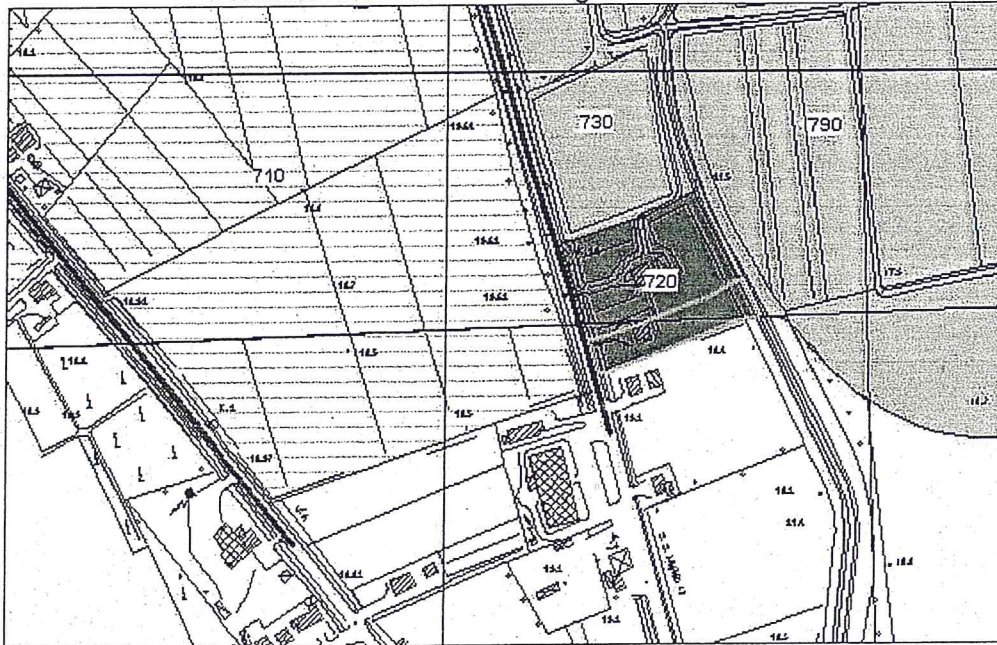
La variazione è riportata nella seguente tavola 3.

Tavola 3 - Modifica classificazione acustica al confine con il Comune di Limena -1

Classificazione già adottata dal Comune di Piazzola sul Brenta



Variazione concordata con gli uffici comunali



Legenda

	CLASSE I		DELIMITAZIONE E NUMERO IDENTIFICATIVO DELL'AREA
	CLASSE I		Delimitazione fascia 25 metri suggerita da Provincia
	CLASSE II		
	CLASSE IV		
	CLASSE V		

Variazioni del Piano di Classificazione Acustica al confine con il Comune di Gazzo Padovano

La provincia di Padova ha segnalato un tratto relativo all'adiacenza di un'area del Comune di Piazzola, già classificata in classe III e relativa all'area omogenea identificata dal n. 21 nel piano già approvato, con un'area classificata in classe V dal Comune di Gazzo Padovano.

Il riferimento utilizzato dalla Provincia nella loro comunicazione del 22/01/07, prot. 804, è 28063-B-28041.

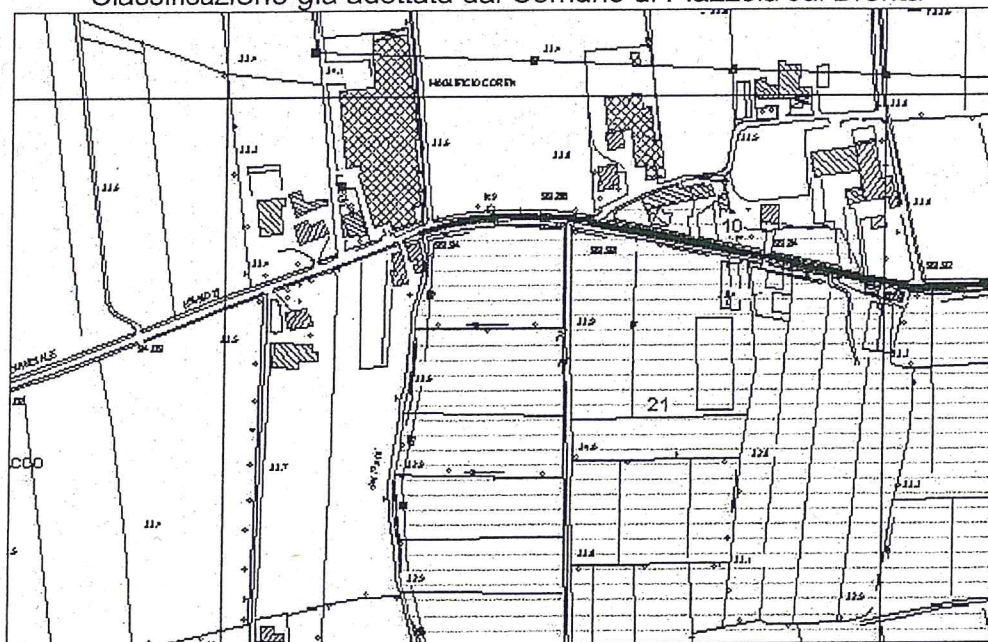
La proposta suggerita dalla Provincia è di creare una fascia di transizione di 25 m in classe IV nel territorio di entrambi i Comuni.

In accordo con le indicazioni fornite dagli uffici comunali, al fine di non creare, per quanto possibile, suddivisioni che non hanno corrispondenza con la realtà del territorio in esame e frammentazioni poco significative dello stesso, è stato concordato di suddividere dall'area omogenea n. 21 una porzione di territorio, successivamente identificata dal n. 24 e di assegnare alla stessa la classe IV anziché la precedente classe III.

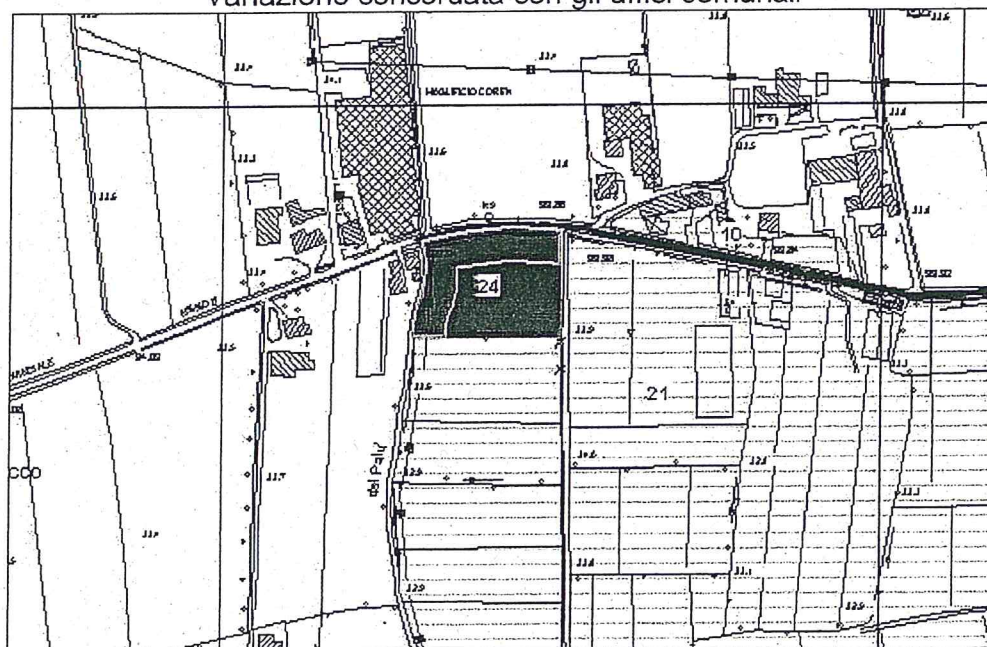
La variazione è riportata nella seguente tavola 4.

Tavola 4 - Modifica classificazione acustica al confine con il comune di Gazzo Padovano -1

Classificazione già adottata dal Comune di Piazzola sul Brenta



Variazione concordata con gli uffici comunali



Legenda

	CLASSE I		DELMITAZIONE E NUMERO IDENTIFICATIVO DELL'AREA
	CLASSE II		Delimitazione fascia 25 metri suggerita da Provincia
	CLASSE III		
	CLASSE IV		
	CLASSE V		

Variazioni del Piano di Classificazione Acustica al confine con il Comune di Campo San Martino

La Provincia di Padova ha segnalato due tratti.

Un primo tratto è relativo all'adiacenza di un'area del Comune di Piazzola, già classificata in classe I e relativa all'area omogenea identificata dal n. 890 nel piano già approvato, con un'area classificata in classe III dal Comune di Campo San Martino.

Il riferimento utilizzato dalla Provincia nella loro comunicazione del 22/01/07, prot. 804, è 28063-D-28020.

La proposta suggerita dalla Provincia è di creare una fascia di transizione di 25 m in classe II nel territorio di entrambi i Comuni.

Pur ribadendo da parte dell'amministrazione la bontà della scelta di aver attribuito la classe I all'area esaminata in quanto all'interno della zona SIC, l'amministrazione ha dato indirizzo di raccogliere comunque il suggerimento della Provincia limitando tuttavia la modifica alla sola fascia di 25 metri dal confine, anche se ciò comporterà una suddivisione non congruente con le caratteristiche fisiche del territorio.

Al fine di effettuare la modifica citata l'area omogenea precedentemente identificata dal n. 890 è stata suddivisa in un'area identificata dal n. 892, relativa alla fascia di 25 metri a cui viene attribuita la classe II anziché la precedente classe I, e nell'area identificata dal n. 891, relativa alla restante parte dell'area omogenea iniziale a cui viene mantenuta l'attribuzione della classe I.

Un secondo tratto è relativo all'adiacenza di un'area del Comune di Piazzola, già classificata in classe I e relativa all'area omogenea identificata dal n. 1230 nel piano già approvato, con un'area classificata in classe III dal Comune di Campo San Martino.

Il riferimento utilizzato dalla Provincia nella loro comunicazione del 22/01/07, prot. 804, è 28063-B-28020.

La proposta suggerita dalla Provincia è di creare una fascia di transizione di 25 m in classe II nel territorio di entrambi i Comuni.

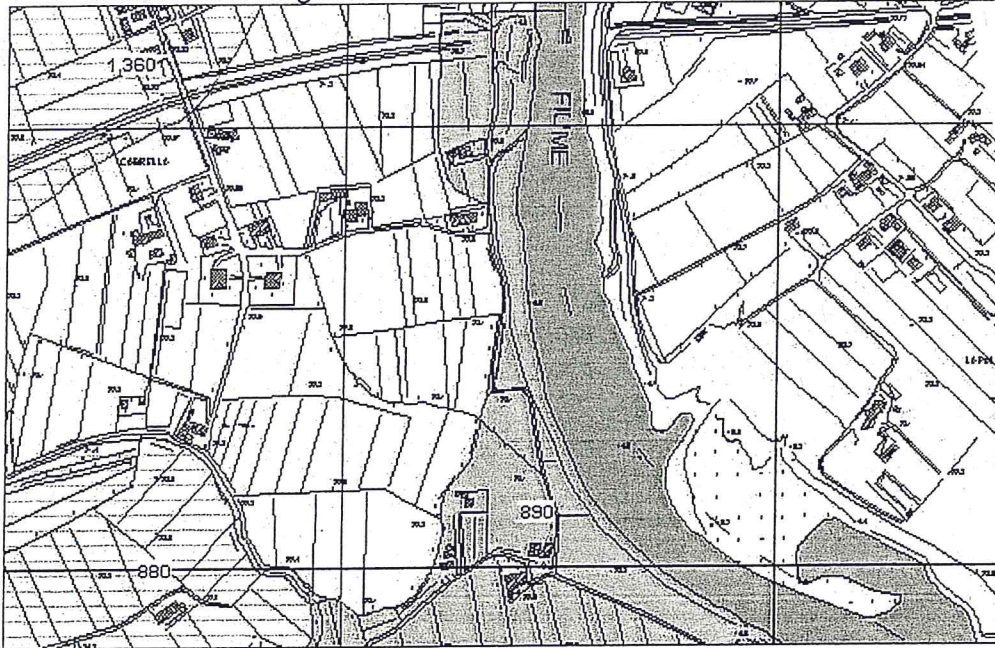
Pur ribadendo la bontà della scelta di aver attribuito la classe I all'area esaminata in quanto all'interno della zona SIC, l'amministrazione ha dato indirizzo di raccogliere comunque il suggerimento della Provincia limitando tuttavia la modifica alla sola fascia di 25 metri dal confine, anche se ciò comporterà una suddivisione non congruente con le caratteristiche fisiche del territorio.

Al fine di effettuare la modifica citata l'area omogenea precedentemente identificata dal n. 1230 è stata suddivisa in un'area identificata dal n. 1232, relativa alla fascia di 25 metri a cui viene attribuita la classe II anziché la precedente classe I, e nell'area identificata dal n. 1231, relativa alla restante parte dell'area omogenea iniziale a cui viene mantenuta l'attribuzione della classe I.

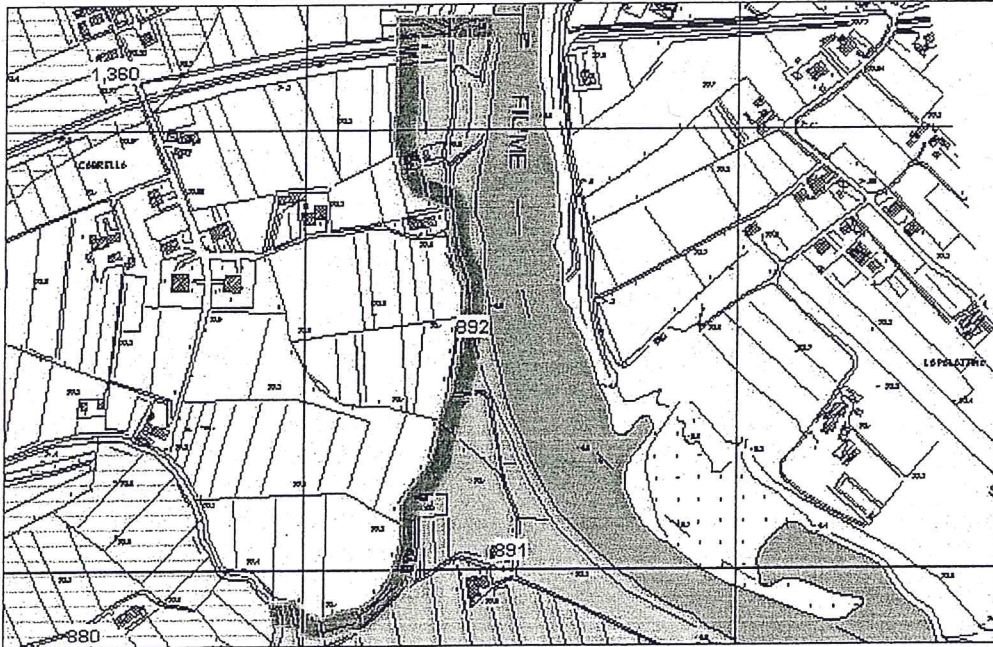
Le variazioni sono riportate nelle seguenti tavole 5 e 6.

Tavola 5 - Modifica classificazione acustica al confine con il comune di Campo San Martino -1

Classificazione già adottata dal Comune di Piazzola sul Brenta



Variazione concordata con gli uffici comunali

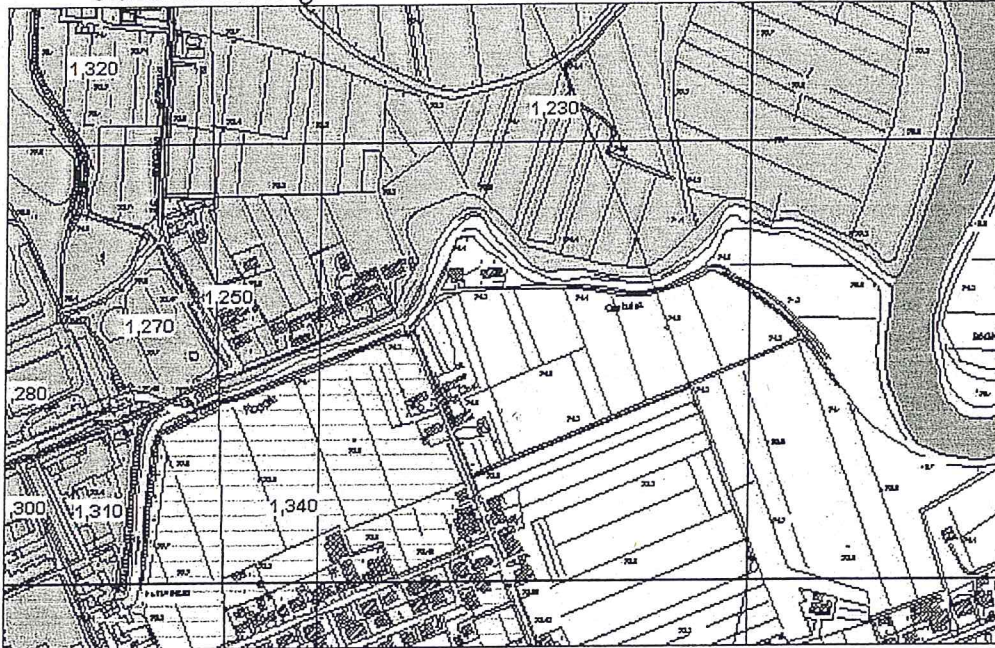


Legenda

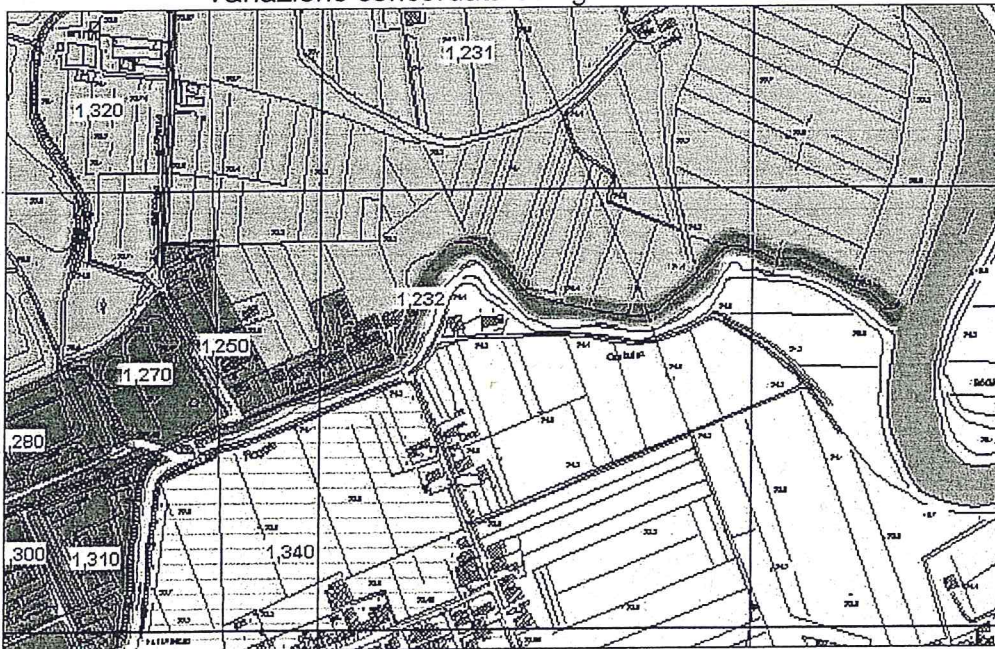
	CLASSE I		DELMITAZIONE E NUMERO IDENTIFICATIVO DELL'AREA
	CLASSE II		Delimitazione fascia 25 metri suggerita da Provincia
	CLASSE III		
	CLASSE IV		
	CLASSE V		

Tavola 6 - Modifica classificazione acustica al confine con il comune di Campo San Martino -2

Classificazione già adottata dal Comune di Piazzola sul Brenta



Variatione concordata con gli uffici comunali



Legenda

	CLASSE I		DELIMITAZIONE E NUMERO IDENTIFICATIVO DELL'AREA
	CLASSE II		Delimitazione fascia 25 metri suggerita da Provincia
	CLASSE III		
	CLASSE IV		
	CLASSE V		

Numeri identificativi delle singole aree omogenee suddivisi in base alla classe acustica attribuita comprensivo delle variazioni effettuate:

Classe 1 - 30, 40, 100, 190, 240, 250, 640, 650, 730, 790, 820, 891, 1170, 1231, 1320, 1420, 1480.

Classe 2 - 720, 780, 892, 1020, 1030, 1050, 1070, 1080, 1090, 1100, 1150, 1160, 1180, 1190, 1232, 1250, 1270, 1280, 1300, 1310, 1330, 1452, 1460.

Classe 3 - 10, 21, 22, 23, 50, 60, 80, 90, 110, 120, 130, 140, 150, 160, 170, 180, 200, 210, 220, 230, 260, 270, 280, 290, 300, 310, 320, 330, 340, 350, 360, 400, 410, 420, 430, 440, 450, 510, 520, 530, 540, 550, 560, 570, 580, 590, 600, 620, 630, 661, 662, 663, 680, 700, 710, 740, 750, 760, 770, 800, 830, 840, 850, 860, 880, 900, 910, 930, 940, 950, 990, 1000, 1010, 1110, 1140, 1200, 1210, 1220, 1340, 1350, 1360, 1370, 1380, 1390, 1400, 1410, 1430, 1440, 1451.

Classe 4 - 24, 370, 460, 470, 490, 500, 670, 690, 870, 960, 970, 980.

Classe 5 - 610, 920.